




# Diário Oficial do EXECUTIVO

## Prefeitura Municipal de São Francisco do Conde - BA

Sexta-feira • 12 de julho de 2019 • Ano XIII • Edição Nº 1334

### SUMÁRIO



QR CODE

<b>GABINETE DO PREFEITO - GAPRE</b> .....	3
<b>ATOS OFICIAIS</b> .....	3
DECRETO ORÇAMENTÁRIO (Nº 1105/2019) .....	3
DECRETO ORÇAMENTÁRIO (Nº 1106/2019) .....	6
DECRETO ORÇAMENTÁRIO (Nº 1108/2019) .....	11
DECRETO ORÇAMENTÁRIO (Nº 1109/2019) .....	14
DECRETO ORÇAMENTÁRIO (Nº 1112/2019) .....	17
DECRETO ORÇAMENTÁRIO (Nº 1113/2019) .....	19
DECRETO ORÇAMENTÁRIO (Nº 1114/2019) .....	26
DECRETO ORÇAMENTÁRIO (Nº 1115/2019) .....	28
DECRETO ORÇAMENTÁRIO (Nº 1116/2019) .....	30
DECRETO ORÇAMENTÁRIO (Nº 1118/2019) .....	33
DECRETO ORÇAMENTÁRIO (Nº 1119/2019) .....	35
DECRETO ORÇAMENTÁRIO (Nº 1120/2019) .....	38
DECRETO ORÇAMENTÁRIO (Nº 1121/2019) .....	44
DECRETO ORÇAMENTÁRIO (Nº 1122/2019) .....	45
DECRETO ORÇAMENTÁRIO (Nº 1124/2019) .....	47
<b>INSTITUTO DE PREVIDÊNCIA MUNICIPAL - IPM</b> .....	50
<b>ATOS OFICIAIS</b> .....	50
DECRETO (Nº 100/2019) .....	50
DECRETO (Nº 101/2019) .....	52
DECRETO (Nº 102/2019) .....	54
DECRETO (Nº 103/2019) .....	56
DECRETO (Nº 104/2019) .....	58
DECRETO (Nº 105/2019) .....	60
DECRETO (Nº 106/2019) .....	62
DECRETO (Nº 107/2019) .....	64
DECRETO (Nº 108/2019) .....	66

NOTA: As matérias que possuem um asterisco (\*) em sua descrição, indicam REPUBLICAÇÃO.

**CONFIABILIDADE**

**PONTUALIDADE**

**CREDIBILIDADE**



**IMPrensa  
OFICIAL**  
MAIS TRANSPARÊNCIA PARA TODOS



**GESTOR: EVANDRO SANTOS ALMEIDA**

<http://pmsaofranciscodocondeba.imprensaoficial.org/>




# Diário Oficial do EXECUTIVO

Prefeitura Municipal de São Francisco do Conde - BA

Sexta-feira • 12 de julho de 2019 • Ano XIII • Edição Nº 1334

## SUMÁRIO



QR CODE

DECRETO (Nº 109/2019) .....	68
DECRETO (Nº 110/2019) .....	70
DECRETO (Nº 111/2019) .....	72
DECRETO (Nº 112/2019) .....	74
DECRETO (Nº 113/2019) .....	76
DECRETO (Nº 114/2019) .....	78
DECRETO (Nº 97/2019) .....	80
DECRETO (Nº 98/2019) .....	82
DECRETO (Nº 99/2019) .....	84
<b>SECRETARIA DE GESTÃO ADMINISTRATIVA - SEGAD</b> .....	86
LICITAÇÕES E CONTRATOS .....	86
TERMO ADITIVO (TERMO ADITIVO DE PRORROGAÇÃO DE PRAZO DO CONTRATO Nº 025/2017) .....	86
<b>SECRETARIA DE PLANEJAMENTO - SEPLAN</b> .....	87
ATOS OFICIAIS .....	87
PORTARIA (Nº 03/2019) .....	87
PORTARIA (Nº 04/2019) .....	107
<b>SECRETARIA DE PLANEJAMENTO - SEPLAN</b> .....	131
ATOS OFICIAIS .....	131
PORTARIA (Nº 03/2019) .....	131
PORTARIA (Nº 04/2019) .....	151

NOTA: As matérias que possuem um asterisco (\*) em sua descrição, indicam REPUBLICAÇÃO.

CONFIABILIDADE

PONTUALIDADE

CREDIBILIDADE



IMPrensa  
**OFICIAL**  
MAIS TRANSPARÊNCIA PARA TODOS



GESTOR: EVANDRO SANTOS ALMEIDA

<http://pmsaofranciscodocondeba.imprensaoficial.org/>

**ÓRGÃO/SETOR: GABINETE DO PREFEITO - GAPRE**

**CATEGORIA: ATOS OFICIAIS**

**DECRETO ORÇAMENTÁRIO (Nº 1105/2019)**

**ESTADO DA BAHIA**  
**PREFEITURA MUNICIPAL DE SÃO FRANCISCO DO CONDE**  
C.N.P.J.: 13.830.823/0001-96  
Município: São Francisco do Conde - Ba

**PUBLICADO EM**  
01/04/2019  
*[Assinatura]*  
Maria da Conceição de Jesus  
Diretora  
Mat.: 1688  
Deptº Adm.

**DECRETO Nº 1105/19 de Abril de 2019**

Altera o Quadro de Detalhamento de Despesa-QDD do Poder Executivo relativo ao exercício de 2019.

O(A) PREFEITO(A) DO MUNICÍPIO DE São Francisco do Conde - Ba, Estado da Bahia, no uso de suas atribuições, com fundamento no que dispõe a Lei Municipal nº 523, de 03 de Julho de 2018.

DECRETA:

Art. 1º - Fica alterado, na forma do Anexo Único deste Decreto, o Quadro de Detalhamento de Despesa - QDD.

Art. 2º - Este Decreto entra em vigor na data de sua assinatura.

Gabinete do(a) Prefeito(a), 1 de Abril de 2019.

  
\_\_\_\_\_  
**Evandro Santos Almeida**  
Prefeito Municipal

**ESTADO DA BAHIA  
PREFEITURA MUNICIPAL DE SAO FRANCISCO DO CONDE**

C.N.P.J.: 13.830.823/0001-96

Município: São Francisco do Conde - Ba

**Decreto N.º 001105/19  
ANEXO ÚNICO  
ALTERAÇÃO DO QUADRO DE DETALHAMENTO DA DESPESA-QDD**

Órgão / Unidade		Natureza Despesa			Alteração	
Classificação Funcional Programática / Ação	Grupo/	Detalhamento		(Em R\$)		
Código	Denominação	Modalidade	Elemento	Fonte Recurso	Reforço	Anulação
06.00	SECRETARIA MUNICIPAL DE SAÚDE				14.555,84	14.555,84
06.30	FUNDO MUNICIPAL DE SAÚDE				14.555,84	14.555,84
10.122.003.6.011	- GESTÃO DAS AÇÕES DO FUNDO MUNICIPAL DE SAÚDE - FMS				14.555,84	14.555,84
		3.3.90	92	0002.20	14.555,84	0,00
		3.3.90	93	0002.20	0,00	14.555,84
				<b>Total do Grupo:</b>	<b>14.555,84</b>	<b>14.555,84</b>
20.00	CONTROLADORIA GERAL DO MUNICÍPIO				20.000,00	20.000,00
20.20	CONTROLADORIA GERAL DO MUNICÍPIO				20.000,00	20.000,00
04.124.008.2.032	- GESTÃO DAS AÇÕES DA CONTROLADORIA GERAL DO MUNICÍPIO -				20.000,00	20.000,00
		3.3.90	14	0000.00	20.000,00	0,00
		3.3.90	36	0000.00	0,00	20.000,00
				<b>Total do Grupo:</b>	<b>20.000,00</b>	<b>20.000,00</b>
29.00	SECRETARIA MUNICIPAL DA FAZENDA E ORÇAMENTO				5.200,00	5.200,00
29.29	SECRETARIA MUNICIPAL DA FAZENDA E ORÇAMENTO				5.200,00	5.200,00
04.122.008.6.118	- GESTÃO DAS AÇÕES DA SECRETARIA MUNICIPAL DE FAZENDA E OI				5.200,00	5.200,00
		3.3.90	33	0000.00	0,00	5.200,00
		3.3.90	40	0000.00	5.200,00	0,00
				<b>Total do Grupo:</b>	<b>5.200,00</b>	<b>5.200,00</b>
31.00	SECRETARIA MUNICIPAL DE DESENVOLVIMENTO SOCIAL E E				75.233,58	75.233,58
31.31	SECRETARIA MUNICIPAL DE DESENVOLVIMENTO SOCIAL E E				35.000,00	35.000,00
27.812.004.5.661	- CONSTRUÇÃO, REFORMA, AMPLIAÇÃO E MODERNIZAÇÃO DE ESPA				35.000,00	35.000,00
		4.4.90	51	0024.240	0,00	35.000,00
		4.4.90	52	0024.240	35.000,00	0,00
				<b>Total do Grupo:</b>	<b>35.000,00</b>	<b>35.000,00</b>
31.32	FUNDO MUNICIPAL DE ASSISTÊNCIA SOCIAL				10.233,58	10.233,58
08.122.004.6.202	- GERENCIAMENTO DAS AÇÕES DO FMAS/PROTEÇÃO SOCIAL				5.000,00	5.000,00
		3.3.90	14	0000.00	0,00	5.000,00
		3.3.90	30	0000.00	5.000,00	0,00
				<b>Total do Grupo:</b>	<b>5.000,00</b>	<b>5.000,00</b>
08.244.004.6.207	- GESTÃO DAS AÇÕES E ATIVIDADES DO SERVIÇO DE CONVIVÊNCIA				683,00	683,00
		3.3.90	30	0029.290	683,00	0,00
		3.3.90	33	0029.290	0,00	683,00
				<b>Total do Grupo:</b>	<b>683,00</b>	<b>683,00</b>
08.244.004.6.209	- GESTÃO DAS AÇÕES E ATIVIDADES DO CRAS				1.545,00	1.545,00
		3.3.90	14	0029.290	0,00	1.545,00
		3.3.90	30	0029.290	1.545,00	0,00
				<b>Total do Grupo:</b>	<b>1.545,00</b>	<b>1.545,00</b>
08.244.004.6.211	- GESTÃO DAS ATIVIDADES E AÇÕES DO CREAS				222,58	222,58
		3.3.90	30	0028.280	222,58	0,00
		3.3.90	33	0028.280	0,00	222,58
				<b>Total do Grupo:</b>	<b>222,58</b>	<b>222,58</b>
08.122.004.6.212	- QUALIFICAÇÃO DAS AÇÕES E SERVIÇOS DO SUAS				2.500,00	2.500,00
		3.3.90	30	0029.290	0,00	2.500,00
		3.3.90	33	0029.290	2.500,00	0,00
				<b>Total do Grupo:</b>	<b>2.500,00</b>	<b>2.500,00</b>

**ESTADO DA BAHIA  
PREFEITURA MUNICIPAL DE SAO FRANCISCO DO CONDE**

C.N.P.J.: 13.830.823/0001-96


Município: São Francisco do Conde - Ba

**Decreto N.º 001105/19**

**ANEXO ÚNICO**

**ALTERAÇÃO DO QUADRO DE DETALHAMENTO DA DESPESA-QDD**

Órgão / Unidade		Natureza Despesa			Alteração	
Classificação Funcional Programática / Ação	Grupo/	Detalhamento		(Em R\$)		
Código	Denominação	Modalidade	Elemento	Fonte Recurso	Reforço	Anulação
31.00	SECRETARIA MUNICIPAL DE DESENVOLVIMENTO SOCIAL E E				<b>75.233,58</b>	<b>75.233,58</b>
31.32	FUNDO MUNICIPAL DE ASSISTÊNCIA SOCIAL				<b>10.233,58</b>	<b>10.233,58</b>
08.243.004.6.806	- GESTÃO DAS AÇÕES E ATIVIDADES DO PROGRAMA PRIMEIRA INFÂ				<b>283,00</b>	<b>283,00</b>
		3.3.90	30	0029.290	283,00	0,00
		3.3.90	33	0029.290	0,00	283,00
				<b>Total do Grupo:</b>	<b>283,00</b>	<b>283,00</b>
31.46	FUNDO MUNICIPAL DE ESPORTES E LAZER COMUNITÁRIO				<b>30.000,00</b>	<b>30.000,00</b>
27.812.004.6.253	- APOIO E INCENTIVO AOS EVENTOS E AÇÕES LIGADOS AO ESPORT				<b>30.000,00</b>	<b>30.000,00</b>
		3.3.90	36	0000.00	30.000,00	0,00
		3.3.90	39	0000.00	0,00	30.000,00
				<b>Total do Grupo:</b>	<b>30.000,00</b>	<b>30.000,00</b>
36.00	SECRETARIA MUNICIPAL DE CONSERVAÇÃO, SERVIÇOS E OR				<b>46.450,00</b>	<b>46.450,00</b>
36.36	SECRETARIA MUNICIPAL DE CONSERVAÇÃO, SERVIÇOS E OR				<b>46.450,00</b>	<b>46.450,00</b>
04.122.008.6.234	- GESTÃO DAS AÇÕES DA SECRETARIA MUNICIPAL DE CONSERVAÇÃ				<b>46.450,00</b>	<b>46.450,00</b>
		3.3.90	92	0000.00	46.450,00	0,00
		3.3.90	93	0000.00	0,00	46.450,00
				<b>Total do Grupo:</b>	<b>46.450,00</b>	<b>46.450,00</b>
43.00	SECRETARIA ESPECIAL DE PROJETOS ESTRATÉGICOS(SEPRO				<b>85,96</b>	<b>85,96</b>
43.43	SECRETARIA ESPECIAL DE PROJETOS ESTRATÉGICOS(SEPRO				<b>85,96</b>	<b>85,96</b>
04.122.008.6.232	- GESTÃO DAS AÇÕES DA SECRETARIA ESPECIAL DE PROJETOS ES				<b>85,96</b>	<b>85,96</b>
		3.3.90	39	0000.00	85,96	0,00
		3.3.90	40	0000.00	0,00	85,96
				<b>Total do Grupo:</b>	<b>85,96</b>	<b>85,96</b>
<b>TOTAL GERAL</b>					<b>161.525,38</b>	<b>161.525,38</b>

  
\_\_\_\_\_  
**Evandro Santos Almeida**  
Prefeito Municipal

**DECRETO ORÇAMENTÁRIO (Nº 1106/2019)**

**ESTADO DA BAHIA**  
**PREFEITURA MUNICIPAL DE SÃO FRANCISCO DO CONDE**  
C.N.P.J.: 13.830.823/0001-96  
Município: São Francisco do Conde - Ba

**PUBLICADO EM**  
01/04/2019  
  
**Maria da Conceição de Jesus**  
Diretora  
Mat.: 1688  
Deptº Adm.

**DECRETO Nº 1106/19 de Abril de 2019**

Abre Crédito Suplementar por Anulação de Dotação  
no Orçamento Programa 2019.

O(A) PREFEITO(A), no uso de suas atribuições legais, constitucionais e de acordo com o que lhe confere a Lei Municipal nº 000558/18 de 28 de DEZEMBRO de 2018.

DECRETA:

Art. 1º - Fica aberto no corrente exercício Crédito Suplementar para a(s) seguinte(s) dotação(ões) orçamentária(s):

**04 - SECRETARIA MUNICIPAL DE GESTÃO ADMINISTRATIVA**

**04.04 - SECRETARIA MUNICIPAL DE GESTÃO ADMINISTRATIVA**

(80) 3.3.90.40.00.00.00.00.2.074-00.1.0000 - Serviços de Tec. da Informação e Comunicação – PJ	137.000,00
(84) 4.4.90.52.00.00.00.00.2.074-00.1.0000 - Equipamentos e Material Permanente	65.000,00
(85) 4.4.90.52.00.00.00.00.2.074-00.1.0042 - Equipamentos e Material Permanente	137.840,00
<b>Total da Unidade:</b>	<b>339.840,00</b>

**05 - SECRETARIA MUNICIPAL DE EDUCAÇÃO**

**05.35 - FUNDO MUNICIPAL DE EDUCAÇÃO**

(4) 3.1.90.92.00.00.00.00.2.028-00.1.0001 - Desp. Exercícios Anteriores (pessoal e encargos)	18.412,46
(61) 3.3.90.37.00.00.00.00.2.101-00.1.0001 - Locação de Mão-de-Obra	120.000,00
(87) 3.3.90.39.00.00.00.00.2.111-00.1.0001 - Outros Serviços de Terceiros - Pessoa Jurídica	30,00
(92) 4.4.90.51.00.00.00.00.1.087-00.1.0001 - Obras e Instalações	181.000,00
<b>Total da Unidade:</b>	<b>319.442,46</b>

**06 - SECRETARIA MUNICIPAL DE SAÚDE**

**06.30 - FUNDO MUNICIPAL DE SAÚDE**

(21) 4.4.90.52.00.00.00.00.2.057-00.1.0002 - Equipamentos e Material Permanente	38.403,99
(69) 4.4.90.51.00.00.00.00.5.005-00.1.0002 - Obras e Instalações	117.000,00
(99) 3.3.90.92.00.00.00.00.6.011-00.1.0002 - Despesas de Exercícios Anteriores (outras que não	400,13
<b>Total da Unidade:</b>	<b>155.804,12</b>

**26 - GABINETE DO PREFEITO E DO VICE-PREFEITO**

**26.26 - GABINETE DO PREFEITO E DO VICE-PREFEITO**

(252) 3.3.90.92.00.00.00.00.6.076-00.1.0000 - Despesas de Exercícios Anteriores (outras que não	14.708,00
<b>Total da Unidade:</b>	<b>14.708,00</b>

**29 - SECRETARIA MUNICIPAL DA FAZENDA E ORÇAMENTO**

**29.29 - SECRETARIA MUNICIPAL DA FAZENDA E ORÇAMENTO**

(276) 3.3.90.39.00.00.00.00.6.118-00.1.0000 - Outros Serviços de Terceiros - Pessoa Jurídica	40.000,00
<b>Total da Unidade:</b>	<b>40.000,00</b>

**31 - SECRETARIA MUNICIPAL DE DESENVOLVIMENTO SOCIAL E E**

**31.32 - FUNDO MUNICIPAL DE ASSISTÊNCIA SOCIAL**

(30) 3.3.90.14.00.00.00.00.6.202-00.1.0000 - DIÁRIAS - CIVIL	4.000,00
(31) 3.3.90.14.00.00.00.00.6.202-00.1.0029 - DIÁRIAS - CIVIL	500,00
(32) 3.3.90.30.00.00.00.00.6.202-00.1.0000 - Material de Consumo	60.000,00
(36) 3.3.90.33.00.00.00.00.6.202-00.1.0000 - PASSAGENS E DESPESAS COM LOCOMOÇÃO	10.000,00
(37) 3.3.90.33.00.00.00.00.6.202-00.1.0029 - PASSAGENS E DESPESAS COM LOCOMOÇÃO	4.000,00
(51) 3.3.90.14.00.00.00.00.6.212-00.1.0029 - DIÁRIAS - CIVIL	2.500,00
(84) 3.3.90.30.00.00.00.00.6.207-00.1.0029 - Material de Consumo	2.000,00
(106) 3.3.90.30.00.00.00.00.6.209-00.1.0028 - Material de Consumo	5.000,00

Página: 1/5



**ESTADO DA BAHIA**  
**PREFEITURA MUNICIPAL DE SAO FRANCISCO DO CONDE**  
C.N.P.J.: 13.830.823/0001-96  
Município: São Francisco do Conde - Ba

**31 - SECRETARIA MUNICIPAL DE DESENVOLVIMENTO SOCIAL E**

**31.32 - FUNDO MUNICIPAL DE ASSISTÊNCIA SOCIAL**

(107) 3.3.90.30.00.00.00.00.6.209-00.1.0029 - Material de Consumo	2.000,00
(133) 3.3.90.30.00.00.00.00.6.211-00.1.0029 - Material de Consumo	2.000,00
(178) 3.3.90.30.00.00.00.00.6.806-00.1.0029 - Material de Consumo	2.000,00

**Total da Unidade: 94.000,00**

**36 - SECRETARIA MUNICIPAL DE CONSERVAÇÃO, SERVIÇOS E OR**

**36.36 - SECRETARIA MUNICIPAL DE CONSERVAÇÃO, SERVIÇOS E OR**

(349) 3.3.90.30.00.00.00.00.6.234-00.1.0000 - Material de Consumo	23.000,00
(353) 3.3.90.39.00.00.00.00.6.234-00.1.0000 - Outros Serviços de Terceiros - Pessoa Jurídica	400.000,00

**Total da Unidade: 423.000,00**

**37 - SECRETARIA MUNICIPAL DE MEIO AMBIENTE, AGRICULTURA**

**37.45 - FUNDO SOCIOAMBIENTAL MUNICIPAL - FUSAM**

(431) 3.3.90.36.00.00.00.00.6.242-00.1.0000 - Outros Serviços de Terceiros - Pessoa Física	5.000,00
--	----------

**Total da Unidade: 5.000,00**

**88 - ENCARGOS GERAIS DO MUNICÍPIO**

**88.88 - ENCARGOS GERAIS DO MUNICÍPIO**

(224) 3.1.90.91.00.00.00.00.8.888-00.1.0000 - Sentenças Judiciais (pessoal e encargos sociais)	385.000,00
(233) 3.3.90.92.00.00.00.00.8.888-00.1.0000 - Despesas de Exercícios Anteriores (outras que não	23.643,00

**Total da Unidade: 408.643,00**

**Total Suplementação: 1.800.437,58**

Art. 2º - Para atendimento da Suplementação que trata o artigo anterior serão utilizados recursos provenientes da anulação parcial e/ou total da(s) dotação(ões) orçamentária(s) abaixo e/ou recursos provenientes do excesso de arrecadação.

**04 - SECRETARIA MUNICIPAL DE GESTÃO ADMINISTRATIVA**

**04.04 - SECRETARIA MUNICIPAL DE GESTÃO ADMINISTRATIVA**

(56) 4.4.90.39.00.00.00.00.1.053-00.1.0042 - Outros Serviços de Terceiros - Pessoa Jurídica	137.840,00
(57) 4.4.90.51.00.00.00.00.1.053-00.1.0000 - Obras e Instalações	5.000,00
(66) 3.1.90.92.00.00.00.00.2.074-00.1.0000 - Desp. Exercícios Anteriores (pessoal e encargos)	15.000,00
(70) 3.3.90.14.00.00.00.00.2.074-00.1.0000 - DIÁRIAS - CIVIL	7.500,00
(71) 3.3.90.30.00.00.00.00.2.074-00.1.0000 - Material de Consumo	3.200,00
(73) 3.3.90.33.00.00.00.00.2.074-00.1.0000 - PASSAGENS E DESPESAS COM LOCOMOÇÃO	5.000,00
(75) 3.3.90.35.00.00.00.00.2.074-00.1.0000 - Serviços de Consultoria	19.000,00
(76) 3.3.90.36.00.00.00.00.2.074-00.1.0000 - Outros Serviços de Terceiros - Pessoa Física	8.300,00
(78) 3.3.90.39.00.00.00.00.2.074-00.1.0000 - Outros Serviços de Terceiros - Pessoa Jurídica	4.000,00
(84) 4.4.90.52.00.00.00.00.2.074-00.1.0000 - Equipamentos e Material Permanente	4.000,00
(86) 4.4.90.92.00.00.00.00.2.074-00.1.0000 - Despesas de Exercícios Anteriores	4.000,00

Página: 2/5



**ESTADO DA BAHIA**  
**PREFEITURA MUNICIPAL DE SAO FRANCISCO DO CONDE**  
C.N.P.J.: 13.830.823/0001-96  
Município: São Francisco do Conde - Ba

**04 - SECRETARIA MUNICIPAL DE GESTÃO ADMINISTRATIVA**

**04.04 - SECRETARIA MUNICIPAL DE GESTÃO ADMINISTRATIVA**

(88) 3.3.90.35.00.00.00.00.4.050-00.1.0000 - Serviços de Consultoria	10.000,00
(90) 4.4.90.52.00.00.00.00.4.050-00.1.0000 - Equipamentos e Material Permanente	2.000,00
(297) 3.3.90.35.00.00.00.00.3.050-00.1.0000 - Serviços de Consultoria	30.000,00
(298) 3.3.90.39.00.00.00.00.3.050-00.1.0000 - Outros Serviços de Terceiros - Pessoa Jurídica	20.000,00

**Total da Unidade: 274.840,00**

**05 - SECRETARIA MUNICIPAL DE EDUCAÇÃO**

**05.35 - FUNDO MUNICIPAL DE EDUCAÇÃO**

(9) 3.3.90.30.00.00.00.00.2.028-00.1.0001 - Material de Consumo	181.000,00
(24) 3.1.90.11.00.00.00.00.2.100-00.1.0001 - Vencimentos e Vantagens Fixas Pessoal Civil	18.412,46
(39) 3.3.90.37.00.00.00.00.2.100-00.1.0001 - Locação de Mão-de-Obra	120.000,00
(92) 4.4.90.51.00.00.00.00.1.087-00.1.0001 - Obras e Instalações	30,00

**Total da Unidade: 319.442,46**

**06 - SECRETARIA MUNICIPAL DE SAÚDE**

**06.30 - FUNDO MUNICIPAL DE SAÚDE**

(18) 3.3.90.30.00.00.00.00.2.057-00.1.0002 - Material de Consumo	38.403,99
(31) 3.1.90.13.00.00.00.00.2.170-00.1.0002 - OBRIGAÇÕES PATRONAIS	400,13
(67) 3.3.90.39.00.00.00.00.5.005-00.1.0002 - Outros Serviços de Terceiros - Pessoa Jurídica	117.000,00

**Total da Unidade: 155.804,12**

**29 - SECRETARIA MUNICIPAL DA FAZENDA E ORÇAMENTO**

**29.29 - SECRETARIA MUNICIPAL DA FAZENDA E ORÇAMENTO**

(307) 3.3.90.35.00.00.00.00.6.224-00.1.0000 - Serviços de Consultoria	40.000,00
---	-----------

**Total da Unidade: 40.000,00**

**31 - SECRETARIA MUNICIPAL DE DESENVOLVIMENTO SOCIAL E**

**31.31 - SECRETARIA MUNICIPAL DE DESENVOLVIMENTO SOCIAL E E**

(20) 3.3.90.37.00.00.00.00.6.201-00.1.0000 - Locação de Mão-de-Obra	60.000,00
---	-----------

**Total da Unidade: 60.000,00**

**31.32 - FUNDO MUNICIPAL DE ASSISTÊNCIA SOCIAL**

(34) 3.3.90.30.00.00.00.00.6.202-00.1.0029 - Material de Consumo	8.000,00
(75) 4.4.90.52.00.00.00.00.6.205-00.1.0029 - Equipamentos e Material Permanente	3.000,00
(81) 3.3.90.14.00.00.00.00.6.207-00.1.0029 - DIÁRIAS - CIVIL	4.000,00
(88) 3.3.90.36.00.00.00.00.6.207-00.1.0000 - Outros Serviços de Terceiros - Pessoa Física	14.000,00
(124) 3.3.90.32.00.00.00.00.6.210-00.1.0028 - MATERIAL BEM OU SERVIÇOS/ DISTRIBUIÇÃO GRATUITA	5.000,00

**Total da Unidade: 34.000,00**





**ESTADO DA BAHIA**  
**PREFEITURA MUNICIPAL DE SAO FRANCISCO DO CONDE**  
C.N.P.J.: 13.830.823/0001-96  
Município: São Francisco do Conde - Ba

---

**34 - SECRETARIA MUNICIPAL DE COMUNICAÇÃO(SECOM)**

**34.34 - SECRETARIA MUNICIPAL DE COMUNICAÇÃO(SECOM)**

(321) 3.3.90.39.00.00.00.00.6.231-00.1.0000 - Outros Serviços de Terceiros - Pessoa Jurídica 14.708,00  
(321) 3.3.90.39.00.00.00.00.6.231-00.1.0000 - Outros Serviços de Terceiros - Pessoa Jurídica 23.643,00

**Total da Unidade: 38.351,00**

**36 - SECRETARIA MUNICIPAL DE CONSERVAÇÃO, SERVIÇOS E OR**

**36.36 - SECRETARIA MUNICIPAL DE CONSERVAÇÃO, SERVIÇOS E OR**

(324) 3.3.90.39.00.00.00.00.5.669-00.1.0000 - Outros Serviços de Terceiros - Pessoa Jurídica 23.000,00  
(354) 3.3.90.40.00.00.00.00.6.234-00.1.0000 - Serviços de Tec. da Informação e Comunicação - PJ 40.000,00  
(368) 3.3.90.34.00.00.00.00.6.236-00.1.0000 - OUTRAS DESP. DE PESS. DECORR. DE CONTRATOS DE 400.000,00

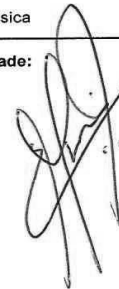
**Total da Unidade: 463.000,00**

**37 - SECRETARIA MUNICIPAL DE MEIO AMBIENTE, AGRICULTURA**

**37.37 - SECRETARIA MUNICIPAL DE MEIO AMBIENTE, AGRICULTURA**

(388) 4.4.90.52.00.00.00.00.5.674-00.1.0000 - Equipamentos e Material Permanente 25.000,00  
(408) 3.3.90.36.00.00.00.00.6.240-00.1.0000 - Outros Serviços de Terceiros - Pessoa Física 5.000,00

**Total da Unidade: 30.000,00**



**ESTADO DA BAHIA**  
**PREFEITURA MUNICIPAL DE SAO FRANCISCO DO CONDE**  
C.N.P.J.: 13.830.823/0001-96  
Município: São Francisco do Conde - Ba

**88 - ENCARGOS GERAIS DO MUNICÍPIO**  
**88.88 - ENCARGOS GERAIS DO MUNICÍPIO**

(237) 4.6.90.71.00.00.00.00.8.888-00.1.0000 - Principal da Dívida Contratual Resgatada	385.000,00
<b>Total da Unidade:</b>	<b>385.000,00</b>
<b>Total Anulação:</b>	<b>1.800.437,58</b>

Art. 3º - Este DECRETO entra em vigor na data de sua assinatura, revogada as disposições em contrário.

Gabinete do(a) Prefeito(a), 1 de Abril de 2019.


  
Evandro Santos Almeida  
Prefeito Municipal

Resumo por Fonte:

	Adição	Redução
Fonte: 0.1.00	1.167.351,00	1.167.351,00
Fonte: 0.1.01	319.442,46	319.442,46
Fonte: 0.1.02	155.804,12	155.804,12
Fonte: 0.1.28	5.000,00	5.000,00
Fonte: 0.1.29	15.000,00	15.000,00
Fonte: 0.1.42	137.840,00	137.840,00
Total:	1.800.437,58	1.800.437,58

**DECRETO ORÇAMENTÁRIO (Nº 1108/2019)**

**ESTADO DA BAHIA**  
**PREFEITURA MUNICIPAL DE SÃO FRANCISCO DO CONDE**  
C.N.P.J.: 13.830.823/0001-96  
Município: São Francisco do Conde - Ba

**PUBLICADO EM**  
15/04/2019  
  
**Maria da Conceição de Jesus**  
Diretora  
Mat.: 1688  
Deptº Adm.

**DECRETO Nº 1108/19 de Abril de 2019**

Altera o Quadro de Detalhamento de Despesa-QDD do Poder Executivo relativo ao exercício de 2019.


O(A) PREFEITO(A) DO MUNICÍPIO DE São Francisco do Conde - Ba, Estado da Bahia, no uso de suas atribuições, com fundamento no que dispõe a Lei Municipal nº 523, de 03 de Julho de 2018.

DECRETA:

Art. 1º - Fica alterado, na forma do Anexo Único deste Decreto, o Quadro de Detalhamento de Despesa - QDD.

Art. 2º - Este Decreto entra em vigor na data de sua assinatura.

**Gabinete do(a) Prefeito(a), 15 de Abril de 2019**

  
\_\_\_\_\_  
**Evandro Santos Almeida**  
Prefeito Municipal

**ESTADO DA BAHIA  
PREFEITURA MUNICIPAL DE SAO FRANCISCO DO CONDE**

C.N.P.J.: 13.830.823/0001-96

Município: São Francisco do Conde - Ba

**Decreto N.º 001108/19  
ANEXO ÚNICO  
ALTERAÇÃO DO QUADRO DE DETALHAMENTO DA DESPESA-QDD**

Órgão / Unidade		Natureza Despesa			Alteração	
Classificação Funcional Programática / Ação	Grupo/	Detalhamento		(Em R\$)		
Código	Denominação	Modalidade	Elemento	Fonte Recurso	Reforço	Anulação
05.00	SECRETARIA MUNICIPAL DE EDUCAÇÃO				12.680,36	12.680,36
05.35	FUNDO MUNICIPAL DE EDUCAÇÃO				12.680,36	12.680,36
12.122.002.2.028	- GESTÃO DAS AÇÕES DO FUNDO MUNICIPAL DE EDUCAÇÃO - FME				12.680,36	12.680,36
		3.3.90	14	0001.10	0,00	12.680,36
		3.3.90	93	0001.10	12.680,36	0,00
				<b>Total do Grupo:</b>	<b>12.680,36</b>	<b>12.680,36</b>
06.00	SECRETARIA MUNICIPAL DE SAÚDE				69.000,00	69.000,00
06.30	FUNDO MUNICIPAL DE SAÚDE				69.000,00	69.000,00
10.302.003.2.014	- GESTÃO DAS AÇÕES DO CENTRO DE REABILITAÇÃO				33.000,00	33.000,00
		3.3.90	30	0002.20	33.000,00	0,00
		3.3.90	39	0002.20	0,00	33.000,00
				<b>Total do Grupo:</b>	<b>33.000,00</b>	<b>33.000,00</b>
10.301.003.2.170	- GESTÃO DAS AÇÕES DA ATENÇÃO BÁSICA				36.000,00	36.000,00
		3.3.90	30	0014.140	0,00	36.000,00
		3.3.90	36	0014.140	1.000,00	0,00
		3.3.90	48	0014.140	35.000,00	0,00
				<b>Total do Grupo:</b>	<b>36.000,00</b>	<b>36.000,00</b>
31.00	SECRETARIA MUNICIPAL DE DESENVOLVIMENTO SOCIAL E E				25.761,00	25.761,00
31.31	SECRETARIA MUNICIPAL DE DESENVOLVIMENTO SOCIAL E E				22.000,00	22.000,00
04.122.004.6.201	- GESTÃO DAS AÇÕES DA SECRETARIA DE DESENVOLVIMENTO SOC				22.000,00	22.000,00
		3.1.90	04	0000.00	2.000,00	0,00
		3.1.90	11	0000.00	0,00	2.000,00
				<b>Total do Grupo:</b>	<b>2.000,00</b>	<b>2.000,00</b>
		3.3.90	36	0000.00	20.000,00	0,00
		3.3.90	37	0000.00	0,00	20.000,00
				<b>Total do Grupo:</b>	<b>20.000,00</b>	<b>20.000,00</b>
31.32	FUNDO MUNICIPAL DE ASSISTÊNCIA SOCIAL				3.761,00	3.761,00
08.244.004.6.207	- GESTÃO DAS AÇÕES E ATIVIDADES DO SERVIÇO DE CONVIVÊNCIA				1.500,00	1.500,00
		3.3.90	30	0028.280	1.500,00	0,00
		3.3.90	36	0028.280	0,00	900,00
		3.3.90	39	0028.280	0,00	600,00
				<b>Total do Grupo:</b>	<b>1.500,00</b>	<b>1.500,00</b>
08.244.004.6.209	- GESTÃO DAS AÇÕES E ATIVIDADES DO CRAS				1.800,00	1.800,00
		3.3.90	14	0028.280	0,00	900,00
		3.3.90	30	0028.280	1.800,00	0,00
		3.3.90	36	0028.280	0,00	900,00
				<b>Total do Grupo:</b>	<b>1.800,00</b>	<b>1.800,00</b>
08.244.004.6.211	- GESTÃO DAS ATIVIDADES E AÇÕES DO CREAS				400,00	400,00
		3.3.90	30	0028.280	400,00	0,00
		3.3.90	35	0028.280	0,00	400,00
				<b>Total do Grupo:</b>	<b>400,00</b>	<b>400,00</b>
08.244.004.6.218	- MANUTENÇÃO DAS AÇÕES E ATIVIDADES DO CONSELHO TUTELAR				61,00	61,00
		3.3.90	33	0000.00	0,00	61,00

**ESTADO DA BAHIA**  
**PREFEITURA MUNICIPAL DE SAO FRANCISCO DO CONDE**  
C.N.P.J.: 13.830.823/0001-96  
Município: São Francisco do Conde - Ba

**Decreto N.º 001108/19**  
**ANEXO ÚNICO**  
**ALTERAÇÃO DO QUADRO DE DETALHAMENTO DA DESPESA-QDD**

Órgão / Unidade		Natureza Despesa			Alteração (Em R\$)	
Classificação Funcional Programática / Ação	Grupo/ Modalidade	Detalhamento	Elemento	Fonte Recurso	Reforço	Anulação
Código	Denominação					
31.00	SECRETARIA MUNICIPAL DE DESENVOLVIMENTO SOCIAL E E				25.761,00	25.761,00
31.32	FUNDO MUNICIPAL DE ASSISTÊNCIA SOCIAL				3.761,00	3.761,00
08.244.004.6.218	- MANUTENÇÃO DAS AÇÕES E ATIVIDADES DO CONSELHO TUTELAR				61,00	61,00
		3.3.90	36	0000.00	61,00	0,00
				<b>Total do Grupo:</b>	<b>61,00</b>	<b>61,00</b>
				<b>TOTAL GERAL</b>	<b>107.441,36</b>	<b>107.441,36</b>

  
\_\_\_\_\_  
**Evandro Santos Almeida**  
**Prefeito Municipal**

**DECRETO ORÇAMENTÁRIO (Nº 1109/2019)**

**ESTADO DA BAHIA**  
**PREFEITURA MUNICIPAL DE SÃO FRANCISCO DO CONDE**  
C.N.P.J.: 13.830.823/0001-96  
Município: São Francisco do Conde - Ba

**PUBLICADO EM**  
15/07/2019  
Opchs  
**Maria da Conceição de Jesus**  
Diretora  
Mat.: 1688  
Deptº Adm.

**DECRETO Nº 1109/19 de Abril de 2019**

Abre Crédito Suplementar por Anulação de Dotação  
no Orçamento Programa 2019.

O(A) PREFEITO(A), no uso de suas atribuições legais, constitucionais e de acordo com o que lhe confere a Lei Municipal nº 000558/18 de 28 de DEZEMBRO de 2018.

DECRETA:

Art. 1º - Fica aberto no corrente exercício Crédito Suplementar para a(s) seguinte(s) dotação(ões) orçamentária(s):

**04 - SECRETARIA MUNICIPAL DE GESTÃO ADMINISTRATIVA**

**04.04 - SECRETARIA MUNICIPAL DE GESTÃO ADMINISTRATIVA**

(67) 3.1.90.94.00.00.00.00.2.074-00.1.0000 - Indenizações e Restituições Trabalhistas 155.000,00  
(78) 3.3.90.39.00.00.00.00.2.074-00.1.0000 - Outros Serviços de Terceiros - Pessoa Jurídica 25.544,00

**Total da Unidade: 180.544,00**

**05 - SECRETARIA MUNICIPAL DE EDUCAÇÃO**

**05.35 - FUNDO MUNICIPAL DE EDUCAÇÃO**

(85) 3.3.90.30.00.00.00.00.2.111-00.1.0001 - Material de Consumo 100.000,00  
(289) 4.4.90.51.00.00.00.00.1.087-00.1.0042 - Obras e Instalações 324.966,53

**Total da Unidade: 424.966,53**

**06 - SECRETARIA MUNICIPAL DE SAÚDE**

**06.30 - FUNDO MUNICIPAL DE SAÚDE**

(120) 4.4.90.52.00.00.00.00.6.020-00.1.0014 - Equipamentos e Material Permanente 260.000,00  
(139) 3.3.90.39.00.00.00.00.6.024-00.1.0014 - Outros Serviços de Terceiros - Pessoa Jurídica 1.500,00

**Total da Unidade: 261.500,00**

**31 - SECRETARIA MUNICIPAL DE DESENVOLVIMENTO SOCIAL E E**

**31.31 - SECRETARIA MUNICIPAL DE DESENVOLVIMENTO SOCIAL E E**

(10) 3.1.90.11.00.00.00.00.6.201-00.1.0000 - Vencimentos e Vantagens Fixas Pessoal Civil 100.000,00  
(13) 3.1.90.94.00.00.00.00.6.201-00.1.0000 - Indenizações e Restituições Trabalhistas 50.000,00

**Total da Unidade: 150.000,00**

**31.32 - FUNDO MUNICIPAL DE ASSISTÊNCIA SOCIAL**

(42) 3.3.90.40.00.00.00.00.6.202-00.1.0000 - Serviços de Tec. da Informação e Comunicação - PJ 200.000,00  
(83) 3.3.90.30.00.00.00.00.6.207-00.1.0028 - Material de Consumo 1.700,00  
(84) 3.3.90.30.00.00.00.00.6.207-00.1.0029 - Material de Consumo 500,00  
(106) 3.3.90.30.00.00.00.00.6.209-00.1.0028 - Material de Consumo 2.400,00  
(107) 3.3.90.30.00.00.00.00.6.209-00.1.0029 - Material de Consumo 2.100,00  
(132) 3.3.90.30.00.00.00.00.6.211-00.1.0028 - Material de Consumo 900,00  
(133) 3.3.90.30.00.00.00.00.6.211-00.1.0029 - Material de Consumo 3.500,00  
(164) 3.3.90.36.00.00.00.00.6.218-00.1.0000 - Outros Serviços de Terceiros - Pessoa Física 4.000,00

**Total da Unidade: 215.100,00**

**Total Suplementação: 1.232.110,53**

**ESTADO DA BAHIA**  
**PREFEITURA MUNICIPAL DE SÃO FRANCISCO DO CONDE**  
C.N.P.J.: 13.830.823/0001-96  
Município: São Francisco do Conde - Ba

Art. 2º - Para atendimento da Suplementação que trata o artigo anterior serão utilizados recursos provenientes da anulação parcial e/ou total da(s) dotação(ões) orçamentária(s) abaixo e/ou recursos provenientes do excesso de arrecadação.

**04 - SECRETARIA MUNICIPAL DE GESTÃO ADMINISTRATIVA**  
**04.04 - SECRETARIA MUNICIPAL DE GESTÃO ADMINISTRATIVA**

(96) 3.3.90.39.00.00.00.00.6.009-00.1.0000 - Outros Serviços de Terceiros - Pessoa Jurídica 25.544,00

---

**Total da Unidade: 25.544,00**

**05 - SECRETARIA MUNICIPAL DE EDUCAÇÃO**  
**05.35 - FUNDO MUNICIPAL DE EDUCAÇÃO**

(34) 3.3.90.30.00.00.00.00.2.100-00.1.0001 - Material de Consumo 97.500,00  
(73) 4.4.90.51.00.00.00.00.5.030-00.1.0001 - Obras e Instalações 1.500,00  
(79) 4.4.90.52.00.00.00.00.6.053-00.1.0001 - Equipamentos e Material Permanente 1.000,00  
(257) 3.3.90.30.00.00.00.00.2.113-00.1.0042 - Material de Consumo 324.966,53

---

**Total da Unidade: 424.966,53**

**06 - SECRETARIA MUNICIPAL DE SAÚDE**  
**06.30 - FUNDO MUNICIPAL DE SAÚDE**

(30) 3.1.90.11.00.00.00.00.2.170-00.1.0014 - Vencimentos e Vantagens Fixas Pessoal Civil 1.500,00  
(129) 3.1.90.04.00.00.00.00.6.024-00.1.0014 - Contratação p/ Tempo determinado 260.000,00

---

**Total da Unidade: 261.500,00**

**21 - SECRETARIA MUNICIPAL DE INFRAESTRUTURA**  
**21.21 - SECRETARIA MUNICIPAL DE INFRAESTRUTURA**

(151) 3.1.90.13.00.00.00.00.6.065-00.1.0000 - OBRIGAÇÕES PATRONAIS 80.000,00  
(152) 3.1.91.13.00.00.00.00.6.065-00.1.0000 - OBRIGAÇÕES PATRONAIS 75.000,00

---

**Total da Unidade: 155.000,00**

**31 - SECRETARIA MUNICIPAL DE DESENVOLVIMENTO SOCIAL E E**  
**31.31 - SECRETARIA MUNICIPAL DE DESENVOLVIMENTO SOCIAL E E**

(20) 3.3.90.37.00.00.00.00.6.201-00.1.0000 - Locação de Mão-de-Obra 150.000,00  
(20) 3.3.90.37.00.00.00.00.6.201-00.1.0000 - Locação de Mão-de-Obra 204.000,00

---

**Total da Unidade: 354.000,00**

**31.32 - FUNDO MUNICIPAL DE ASSISTÊNCIA SOCIAL**

(34) 3.3.90.30.00.00.00.00.6.202-00.1.0029 - Material de Consumo 500,00  
(87) 3.3.90.33.00.00.00.00.6.207-00.1.0029 - PASSAGENS E DESPESAS COM LOCOMOÇÃO 2.100,00  
(110) 3.3.90.33.00.00.00.00.6.209-00.1.0029 - PASSAGENS E DESPESAS COM LOCOMOÇÃO 3.500,00  
(124) 3.3.90.32.00.00.00.00.6.210-00.1.0028 - MATERIAL BEM OU SERVIÇOS/ DISTRIBUIÇÃO GRATUITA 1.700,00  
(125) 3.1.90.04.00.00.00.00.6.211-00.1.0028 - Contratação p/ Tempo determinado 900,00  
(127) 3.1.90.13.00.00.00.00.6.211-00.1.0028 - OBRIGAÇÕES PATRONAIS 900,00

**ESTADO DA BAHIA**  
**PREFEITURA MUNICIPAL DE SAO FRANCISCO DO CONDE**  
C.N.P.J.: 13.830.823/0001-96  
Município: São Francisco do Conde - Ba

---

**31 - SECRETARIA MUNICIPAL DE DESENVOLVIMENTO SOCIAL E E**  
**31.32 - FUNDO MUNICIPAL DE ASSISTÊNCIA SOCIAL**

(139) 3.3.90.36.00.00.00.6.211-00.1.0028 - Outros Serviços de Terceiros - Pessoa Física 1.500,00

---


**Total da Unidade: 11.100,00**

---

**Total Anulação: 1.232.110,53**

Art. 3º - Este DECRETO entra em vigor na data de sua assinatura, revogada as disposições em contrário.

**Gabinete do(a) Prefeito(a), 15 de Abril de 2019.**



---

**Evandro Santos Almeida**  
**Prefeito Municipal**

Resumo por Fonte:

	Adição	Redução
Fonte: 0.1.00	534.544,00	534.544,00
Fonte: 0.1.01	100.000,00	100.000,00
Fonte: 0.1.14	261.500,00	261.500,00
Fonte: 0.1.28	5.000,00	5.000,00
Fonte: 0.1.29	6.100,00	6.100,00
Fonte: 0.1.42	324.966,53	324.966,53
<b>Total:</b>	<b>1.232.110,53</b>	<b>1.232.110,53</b>



**DECRETO ORÇAMENTÁRIO (Nº 1112/2019)**

**ESTADO DA BAHIA  
PREFEITURA MUNICIPAL DE SÃO FRANCISCO DO CONDE**

PUBLICADO EM  
02 de Maio 2019  
Maria da Conceição de Jesus  
Diretora  
Mat.: 1688  
Deptº Adm.

**DECRETO ORÇAMENTÁRIO Nº 1112/19 de Maio de 2019**

Altera o Quadro de Detalhamento de Despesa-QDD  
do Poder Executivo relativo ao exercício de 2019.

O PREFEITO DO MUNICÍPIO DE São Francisco do Conde - Ba, Estado da Bahia, no uso de suas atribuições, com fundamento no que dispõe a Lei Municipal nº 523, de 03 de Julho de 2018 e o Decreto Municipal nº 1359/2013.

DECRETA:

Art. 1º - Fica alterado, na forma do Anexo Único deste Decreto, o Quadro de Detalhamento de Despesa - QDD.

Art. 2º - Este Decreto entra em vigor na data de sua publicação.

**São Francisco do Conde, 2 de Maio de 2019.**

  
\_\_\_\_\_  
**Evandro Santos Almeida**  
Prefeito Municipal

ESTADO DA BAHIA  
PREFEITURA MUNICIPAL DE SÃO FRANCISCO DO CONDE

Decreto Orçamentário N.º 001112/19  
ANEXO ÚNICO  
ALTERAÇÃO DO QUADRO DE DETALHAMENTO DA DESPESA-QDD

Órgão / Unidade	Natureza Despesa	Alteração				
Classificação Funcional Programática / Ação	Grupo/	Detalhamento	Fonte Recurso	Reforço	Anulação	
Código	Denominação	Modalidade	Elemento			
04.00	SECRETARIA MUNICIPAL DE GESTÃO ADMINISTRATIVA			174.091,00	174.091,00	
04.04	SECRETARIA MUNICIPAL DE GESTÃO ADMINISTRATIVA			174.091,00	174.091,00	
04.122.008.2.074	- GESTÃO DAS AÇÕES DA SECRETARIA MUNICIPAL DE GESTÃO ADM			174.091,00	174.091,00	
		3.3.90	37	0000.00	49.300,00	0,00
		3.3.90	39	0000.00	124.791,00	0,00
		3.3.90	92	0000.00	0,00	49.300,00
		3.3.90	93	0000.00	0,00	124.791,00
				<b>Total do Grupo:</b>	<b>174.091,00</b>	<b>174.091,00</b>
05.00	SECRETARIA MUNICIPAL DE EDUCAÇÃO			50.000,00	50.000,00	
05.35	FUNDO MUNICIPAL DE EDUCAÇÃO			50.000,00	50.000,00	
12.361.002.2.100	- DESENVOLVIMENTO DAS AÇÕES DO ENSINO FUNDAMENTAL			50.000,00	50.000,00	
ESTADO DA BAHIA		3.1.90	11	0019.190	0,00	50.000,00
PREFEITURA MUNICIPAL DE SÃO FRANCISCO DO CONDE		3.1.90	94	0019.190	50.000,00	0,00
				<b>Total do Grupo:</b>	<b>50.000,00</b>	<b>50.000,00</b>
13.00	SECRETARIA MUNICIPAL DE SAÚDE			51.990,72	51.990,72	
13.55	FUNDO MUNICIPAL DE SAÚDE			51.990,72	51.990,72	
10.301.003.2.170	- GESTÃO DAS AÇÕES DA ATENÇÃO BÁSICA			14.108,14	14.108,14	
		3.3.90	36	0014.140	14.108,14	0,00
		3.3.90	40	0014.140	0,00	4.470,70
		3.3.90	48	0014.140	0,00	9.637,44
				<b>Total do Grupo:</b>	<b>14.108,14</b>	<b>14.108,14</b>
10.122.003.6.011	- GESTÃO DAS AÇÕES DO FUNDO MUNICIPAL DE SAÚDE - FMS			37.882,58	37.882,58	
		3.1.90	11	0002.20	0,00	35.882,58
		3.1.90	94	0002.20	35.882,58	0,00
				<b>Total do Grupo:</b>	<b>35.882,58</b>	<b>35.882,58</b>
		3.3.90	39	0002.20	0,00	2.000,00
		3.3.90	92	0002.20	2.000,00	0,00
				<b>Total do Grupo:</b>	<b>2.000,00</b>	<b>2.000,00</b>
01.00	SECRETARIA MUNICIPAL DE INFRAESTRUTURA			310.000,00	310.000,00	
01.21	SECRETARIA MUNICIPAL DE INFRAESTRUTURA			310.000,00	310.000,00	
10.451.005.6.064	- PAVIMENTAÇÃO, DRENAGEM E MELHORIA DA INFRAESTRUTURA U			310.000,00	310.000,00	
		3.3.90	30	0042.420	310.000,00	0,00
		3.3.90	39	0042.420	0,00	310.000,00
				<b>Total do Grupo:</b>	<b>310.000,00</b>	<b>310.000,00</b>
04.00	SECRETARIA MUNICIPAL DE TURISMO			8.000,00	8.000,00	
04.59	SECRETARIA MUNICIPAL DE TURISMO			8.000,00	8.000,00	
10.355.008.6.225	- GESTÃO DAS AÇÕES DE PLANEJAMENTO E ORGANIZAÇÃO DE FES			8.000,00	8.000,00	
		3.3.90	30	0000.00	8.000,00	0,00
		3.3.90	39	0000.00	0,00	8.000,00
				<b>Total do Grupo:</b>	<b>8.000,00</b>	<b>8.000,00</b>
02.00	SECRETARIA ESPECIAL DE PROJETOS ESTRATÉGICOS(SEPRO)			5.000,00	5.000,00	
03.43	SECRETARIA ESPECIAL DE PROJETOS ESTRATÉGICOS(SEPRO)			5.000,00	5.000,00	
04.122.008.6.232	- GESTÃO DAS AÇÕES DA SECRETARIA ESPECIAL DE PROJETOS ES			5.000,00	5.000,00	
		3.3.90	36	0000.00	0,00	5.000,00
		3.3.90	39	0000.00	5.000,00	0,00
				<b>Total do Grupo:</b>	<b>5.000,00</b>	<b>5.000,00</b>
				<b>TOTAL GERAL</b>	<b>599.081,72</b>	<b>599.081,72</b>

**DECRETO ORÇAMENTÁRIO (Nº 1113/2019)**

**ESTADO DA BAHIA**  
**PREFEITURA MUNICIPAL DE SÃO FRANCISCO DO CONDE**  
C.N.P.J.: 13.830.823/0001-96  
Município: São Francisco do Conde - Ba

**PUBLICADO EM**  
02 JUL 2019  
*[Assinatura]*  
Maria da Conceição de Jesus  
Diretora  
Mat.: 1688  
Dept. Adm.

**DECRETO Nº 1113/19 de Maio de 2019**

Abre Crédito Suplementar por Anulação de Dotação no Orçamento Programa 2019.

O(A) PREFEITO(A), no uso de suas atribuições legais, constitucionais e de acordo com o que lhe confere a Lei Municipal nº 000558/18 de 28 de DEZEMBRO de 2018.

DECRETA:

Art. 1º - Fica aberto no corrente exercício Crédito Suplementar para a(s) seguinte(s) dotação(ões) orçamentária(s):

**04 - SECRETARIA MUNICIPAL DE GESTÃO ADMINISTRATIVA**

**04.04 - SECRETARIA MUNICIPAL DE GESTÃO ADMINISTRATIVA**

(65) 3.1.90.13.00.00.00.00.2.074-00.1.0000 - OBRIGAÇÕES PATRONAIS	500.000,00
(65) 3.1.90.13.00.00.00.00.2.074-00.1.0000 - OBRIGAÇÕES PATRONAIS	500.000,00
(71) 3.3.90.30.00.00.00.00.2.074-00.1.0000 - Material de Consumo	13.000,00
(71) 3.3.90.30.00.00.00.00.2.074-00.1.0000 - Material de Consumo	68.000,00
(77) 3.3.90.37.00.00.00.00.2.074-00.1.0000 - Locação de Mão-de-Obra	491.652,61
(77) 3.3.90.37.00.00.00.00.2.074-00.1.0000 - Locação de Mão-de-Obra	1.458.541,36
(78) 3.3.90.39.00.00.00.00.2.074-00.1.0000 - Outros Serviços de Terceiros - Pessoa Jurídica	32.000,00

**Total da Unidade: 3.063.193,97**

**05 - SECRETARIA MUNICIPAL DE EDUCAÇÃO**

**05.35 - FUNDO MUNICIPAL DE EDUCAÇÃO**

(5) 3.1.90.94.00.00.00.00.2.028-00.1.0001 - Indenizações e Restituições Trabalhistas	100.000,00
(13) 3.3.90.37.00.00.00.00.2.028-00.1.0001 - Locação de Mão-de-Obra	477.914,40
(87) 3.3.90.39.00.00.00.00.2.111-00.1.0001 - Outros Serviços de Terceiros - Pessoa Jurídica	5.790,66

**Total da Unidade: 583.705,06**

**06 - SECRETARIA MUNICIPAL DE SAÚDE**

**06.30 - FUNDO MUNICIPAL DE SAÚDE**

(21) 4.4.90.52.00.00.00.00.2.057-00.1.0002 - Equipamentos e Material Permanente	163.900,00
(84) 3.1.90.94.00.00.00.00.6.011-00.1.0002 - Indenizações e Restituições Trabalhistas	167.000,00
(93) 3.3.90.37.00.00.00.00.6.011-00.1.0002 - Locação de Mão-de-Obra	567.354,80
(99) 3.3.90.92.00.00.00.00.6.011-00.1.0002 - Despesas de Exercícios Anteriores (outras que não	200.000,00
(99) 3.3.90.92.00.00.00.00.6.011-00.1.0002 - Despesas de Exercícios Anteriores (outras que não	4.470,69

**Total da Unidade: 1.102.725,49**

**21 - SECRETARIA MUNICIPAL DE INFRAESTRUTURA**

**21.21 - SECRETARIA MUNICIPAL DE INFRAESTRUTURA**

(132) 3.3.90.30.00.00.00.00.6.064-00.1.0000 - Material de Consumo	186.000,00
(133) 3.3.90.30.00.00.00.00.6.064-00.1.0042 - Material de Consumo	50.000,00

**Total da Unidade: 236.000,00**

**31 - SECRETARIA MUNICIPAL DE DESENVOLVIMENTO SOCIAL E E**

**31.32 - FUNDO MUNICIPAL DE ASSISTÊNCIA SOCIAL**

(32) 3.3.90.30.00.00.00.00.6.202-00.1.0000 - Material de Consumo	20.000,00
--	-----------

**Total da Unidade: 20.000,00**

**31.46 - FUNDO MUNICIPAL DE ESPORTES E LAZER COMUNITÁRIO**

(197) 3.3.50.43.00.00.00.00.6.252-00.1.0000 - Subvenções Sociais	245.000,00
(199) 3.3.90.30.00.00.00.00.6.252-00.1.0000 - Material de Consumo	50.000,00

Página: 1/7

**ESTADO DA BAHIA**  
**PREFEITURA MUNICIPAL DE SAO FRANCISCO DO CONDE**  
C.N.P.J.: 13.830.823/0001-96  
Município: São Francisco do Conde - Ba

**31 - SECRETARIA MUNICIPAL DE DESENVOLVIMENTO SOCIAL E E**

**31.46 - FUNDO MUNICIPAL DE ESPORTES E LAZER COMUNITÁRIO**

(203) 3.3.90.36.00.00.00.00.6.252-00.1.0000 - Outros Serviços de Terceiros - Pessoa Física 24.373,00

**Total da Unidade: 319.373,00**

**36 - SECRETARIA MUNICIPAL DE CONSERVAÇÃO, SERVIÇOS E OR**

**36.36 - SECRETARIA MUNICIPAL DE CONSERVAÇÃO, SERVIÇOS E OR**

(359) 4.4.90.52.00.00.00.00.6.234-00.1.0000 - Equipamentos e Material Permanente 35.060,00

(521) 3.3.90.39.00.00.00.00.6.255-00.1.0000 - Outros Serviços de Terceiros - Pessoa Jurídica 150.000,00

**Total da Unidade: 185.060,00**

**Total Suplementação: 5.510.057,52**

Art. 2º - Para atendimento da Suplementação que trata o artigo anterior serão utilizados recursos provenientes da anulação parcial e/ou total da(s) dotação(ões) orçamentária(s) abaixo e/ou recursos provenientes do excesso de arrecadação.

**03 - SECRETARIA MUNICIPAL DE GOVERNO**

**03.03 - SECRETARIA MUNICIPAL DE GOVERNO**

(1) 3.1.90.11.00.00.00.00.2.151-00.1.0000 - Vencimentos e Vantagens Fixas Pessoal Civil 24.675,60

(5) 3.3.90.30.00.00.00.00.2.151-00.1.0000 - Material de Consumo 8.000,00

**Total da Unidade: 32.675,60**

**04 - SECRETARIA MUNICIPAL DE GESTÃO ADMINISTRATIVA**

**04.04 - SECRETARIA MUNICIPAL DE GESTÃO ADMINISTRATIVA**

(64) 3.1.90.11.00.00.00.00.2.074-00.1.0000 - Vencimentos e Vantagens Fixas Pessoal Civil 690.692,80

(92) 3.3.90.14.00.00.00.00.6.009-00.1.0000 - DIÁRIAS - CIVIL 10.000,00

(93) 3.3.90.30.00.00.00.00.6.009-00.1.0000 - Material de Consumo 3.000,00

**Total da Unidade: 703.692,80**

**05 - SECRETARIA MUNICIPAL DE EDUCAÇÃO**

**05.35 - FUNDO MUNICIPAL DE EDUCAÇÃO**

(2) 3.1.90.11.00.00.00.00.2.028-00.1.0001 - Vencimentos e Vantagens Fixas Pessoal Civil 477.914,40

(40) 3.3.90.39.00.00.00.00.2.100-00.1.0001 - Outros Serviços de Terceiros - Pessoa Jurídica 5.790,66

(54) 3.1.91.13.00.00.00.00.2.101-00.1.0001 - OBRIGAÇÕES PATRONAIS 100.000,00

**Total da Unidade: 583.705,06**

**06 - SECRETARIA MUNICIPAL DE SAÚDE**

**06.30 - FUNDO MUNICIPAL DE SAÚDE**

(21) 4.4.90.52.00.00.00.00.2.057-00.1.0002 - Equipamentos e Material Permanente 200.000,00

(29) 3.1.90.11.00.00.00.00.2.170-00.1.0002 - Vencimentos e Vantagens Fixas Pessoal Civil 167.000,00

(81) 3.1.90.11.00.00.00.00.6.011-00.1.0002 - Vencimentos e Vantagens Fixas Pessoal Civil 567.354,80

Página: 2/7



**ESTADO DA BAHIA**  
**PREFEITURA MUNICIPAL DE SAO FRANCISCO DO CONDE**  
C.N.P.J.: 13.830.823/0001-96  
Município: São Francisco do Conde - Ba

**06 - SECRETARIA MUNICIPAL DE SAÚDE**

**06.30 - FUNDO MUNICIPAL DE SAÚDE**

(94) 3.3.90.39.00.00.00.00.6.011-00.1.0002 - Outros Serviços de Terceiros - Pessoa Jurídica	4.470,69
(102) 4.4.90.52.00.00.00.00.6.011-00.1.0002 - Equipamentos e Material Permanente	163.900,00

**Total da Unidade: 1.102.725,49**

**12 - SEC. MUNICIPAL DE DESENVOLVIMENTO ECONÔMICO**

**12.12 - SEC. MUNICIPAL DE DESENVOLVIMENTO ECONÔMICO**

(12) 3.3.90.30.00.00.00.00.2.142-00.1.0000 - Material de Consumo	500,00
(13) 3.3.90.32.00.00.00.00.2.142-00.1.0000 - MATERIAL BEM OU SERVIÇOS P/ DISTRIBUIÇÃO GRATUIT/	500,00
(14) 3.3.90.33.00.00.00.00.2.142-00.1.0000 - PASSAGENS E DESPESAS COM LOCOMOÇÃO	500,00
(16) 3.3.90.39.00.00.00.00.2.142-00.1.0000 - Outros Serviços de Terceiros - Pessoa Jurídica	900,00
(17) 4.4.90.52.00.00.00.00.2.142-00.1.0000 - Equipamentos e Material Permanente	1.400,00
(18) 3.1.90.04.00.00.00.00.2.153-00.1.0000 - Contratação p/ Tempo determinado	624,62
(19) 3.1.90.11.00.00.00.00.2.153-00.1.0000 - Vencimentos e Vantagens Fixas Pessoal Civil	24.667,60
(22) 3.3.71.30.00.00.00.00.2.153-00.1.0000 - MATERIAL DE CONSUMO	433,72
(23) 3.3.71.39.00.00.00.00.2.153-00.1.0000 - Outros Serviços de Terceiros - Pessoa Jurídica	500,00
(24) 3.3.90.14.00.00.00.00.2.153-00.1.0000 - DIÁRIAS - CIVIL	10.517,70
(25) 3.3.90.30.00.00.00.00.2.153-00.1.0000 - Material de Consumo	500,00
(26) 3.3.90.33.00.00.00.00.2.153-00.1.0000 - PASSAGENS E DESPESAS COM LOCOMOÇÃO	1.000,00
(27) 3.3.90.35.00.00.00.00.2.153-00.1.0000 - Serviços de Consultoria	500,00
(28) 3.3.90.36.00.00.00.00.2.153-00.1.0000 - Outros Serviços de Terceiros - Pessoa Física	500,00
(30) 3.3.90.40.00.00.00.00.2.153-00.1.0000 - Serviços de Tec. da Informação e Comunicação - PJ	5.000,00
(31) 3.3.90.47.00.00.00.00.2.153-00.1.0000 - Obrigações Tributárias e Contributivas	500,00
(33) 3.3.90.93.00.00.00.00.2.153-00.1.0000 - Indenizações e Restituições	500,00
(34) 4.4.90.52.00.00.00.00.2.153-00.1.0000 - Equipamentos e Material Permanente	500,00
(35) 4.4.90.61.00.00.00.00.2.153-00.1.0000 - Aquisição de Imóveis	500,00
(36) 3.3.90.30.00.00.00.00.2.143-00.1.0000 - Material de Consumo	1.000,00
(37) 3.3.90.31.00.00.00.00.2.143-00.1.0000 - PREMIAÇÕES CULTURAIS ART. CIENTÍFICAS DESPORT. E	500,00
(38) 3.3.90.32.00.00.00.00.2.143-00.1.0000 - MATERIAL BEM OU SERVIÇOS P/ DISTRIBUIÇÃO GRATUIT/	500,00
(39) 3.3.90.36.00.00.00.00.2.143-00.1.0000 - Outros Serviços de Terceiros - Pessoa Física	1.000,00
(40) 3.3.90.39.00.00.00.00.2.143-00.1.0000 - Outros Serviços de Terceiros - Pessoa Jurídica	500,00
(42) 4.4.90.52.00.00.00.00.2.143-00.1.0000 - Equipamentos e Material Permanente	900,00
(43) 3.3.90.30.00.00.00.00.5.031-00.1.0000 - Material de Consumo	900,00
(44) 3.3.90.36.00.00.00.00.5.031-00.1.0000 - Outros Serviços de Terceiros - Pessoa Física	500,00
(45) 3.3.90.39.00.00.00.00.5.031-00.1.0000 - Outros Serviços de Terceiros - Pessoa Jurídica	500,00
(46) 4.4.90.51.00.00.00.00.5.031-00.1.0000 - Obras e Instalações	900,00
(48) 4.4.90.61.00.00.00.00.5.031-00.1.0000 - Aquisição de Imóveis	900,00

**Total da Unidade: 58.143,64**

**17 - ASSESSORIA JURÍDICA DO MUNICÍPIO**

**17.17 - ASSESSORIA JURÍDICA DO MUNICÍPIO**

(105) 3.1.90.11.00.00.00.00.2.002-00.1.0000 - Vencimentos e Vantagens Fixas Pessoal Civil	24.675,60
---	-----------



**ESTADO DA BAHIA**  
**PREFEITURA MUNICIPAL DE SAO FRANCISCO DO CONDE**  
C.N.P.J.: 13.830.823/0001-96  
Município: São Francisco do Conde - Ba

**17 - ASSESSORIA JURÍDICA DO MUNICÍPIO**  
**17.17 - ASSESSORIA JURÍDICA DO MUNICÍPIO**

(112) 3.3.90.36.00.00.00.00.2.002-00.1.0000 - Outros Serviços de Terceiros - Pessoa Física	4.500,96
<b>Total da Unidade:</b>	<b>29.176,56</b>

**20 - CONTROLADORIA GERAL DO MUNICÍPIO**  
**20.20 - CONTROLADORIA GERAL DO MUNICÍPIO**

(119) 3.1.90.11.00.00.00.00.2.032-00.1.0000 - Vencimentos e Vantagens Fixas Pessoal Civil	24.667,60
<b>Total da Unidade:</b>	<b>24.667,60</b>

**21 - SECRETARIA MUNICIPAL DE INFRAESTRUTURA**  
**21.21 - SECRETARIA MUNICIPAL DE INFRAESTRUTURA**

(132) 3.3.90.30.00.00.00.00.6.064-00.1.0000 - Material de Consumo	25.505,44
(132) 3.3.90.30.00.00.00.00.6.064-00.1.0000 - Material de Consumo	20.000,00
(134) 3.3.90.39.00.00.00.00.6.064-00.1.0000 - Outros Serviços de Terceiros - Pessoa Jurídica	73.000,00
(150) 3.1.90.11.00.00.00.00.6.065-00.1.0000 - Vencimentos e Vantagens Fixas Pessoal Civil	24.675,60
(153) 3.3.90.14.00.00.00.00.6.065-00.1.0000 - DIÁRIAS - CIVIL	20.000,00
(155) 3.3.90.30.00.00.00.00.6.065-00.1.0042 - Material de Consumo	20.000,00
(158) 3.3.90.39.00.00.00.00.6.065-00.1.0000 - Outros Serviços de Terceiros - Pessoa Jurídica	40.000,00
(159) 3.3.90.39.00.00.00.00.6.065-00.1.0042 - Outros Serviços de Terceiros - Pessoa Jurídica	20.000,00
(161) 3.3.90.47.00.00.00.00.6.065-00.1.0000 - Obrigações Tributárias e Contributivas	20.000,00
(164) 4.4.90.52.00.00.00.00.6.065-00.1.0000 - Equipamentos e Material Permanente	15.000,00
(165) 4.4.90.52.00.00.00.00.6.065-00.1.0042 - Equipamentos e Material Permanente	10.000,00
(166) 4.4.90.92.00.00.00.00.6.065-00.1.0000 - Despesas de Exercícios Anteriores	18.000,00
<b>Total da Unidade:</b>	<b>306.181,04</b>

**23 - SECRETARIA MUNICIPAL DE CULTURA**  
**23.23 - SECRETARIA MUNICIPAL DE CULTURA**

(167) 3.3.90.30.00.00.00.00.4.062-00.1.0000 - Material de Consumo	30.000,00
(170) 4.4.90.51.00.00.00.00.5.052-00.1.0000 - Obras e Instalações	40.000,00
(172) 3.1.90.11.00.00.00.00.6.111-00.1.0000 - Vencimentos e Vantagens Fixas Pessoal Civil	24.675,60
(179) 3.3.90.36.00.00.00.00.6.111-00.1.0000 - Outros Serviços de Terceiros - Pessoa Física	11.010,88
<b>Total da Unidade:</b>	<b>105.686,48</b>

**24 - SECRETARIA MUNICIPAL DE TURISMO**  
**24.24 - SECRETARIA MUNICIPAL DE TURISMO**

(192) 3.3.90.36.00.00.00.00.6.089-00.1.0000 - Outros Serviços de Terceiros - Pessoa Física	20.000,00
(200) 3.1.90.11.00.00.00.00.6.110-00.1.0000 - Vencimentos e Vantagens Fixas Pessoal Civil	24.675,60
(300) 3.3.90.31.00.00.00.00.6.225-00.1.0000 - PREMIAÇÕES CULTURAIS ART. CIENTÍFICAS DESPORT. I	17.508,00
<b>Total da Unidade:</b>	<b>62.183,60</b>



**ESTADO DA BAHIA**  
**PREFEITURA MUNICIPAL DE SAO FRANCISCO DO CONDE**  
C.N.P.J.: 13.830.823/0001-96  
Município: São Francisco do Conde - Ba

**26 - GABINETE DO PREFEITO E DO VICE-PREFEITO**

**26.26 - GABINETE DO PREFEITO E DO VICE-PREFEITO**

(240) 3.1.90.11.00.00.00.00.6.076-00.1.0000 - Vencimentos e Vantagens Fixas Pessoal Civil	100.930,24
(240) 3.1.90.11.00.00.00.00.6.076-00.1.0000 - Vencimentos e Vantagens Fixas Pessoal Civil	500.000,00
(249) 3.3.90.40.00.00.00.00.6.076-00.1.0000 - Serviços de Tec. da Informação e Comunicação – PJ	35.257,52

**Total da Unidade: 636.187,76**

**29 - SECRETARIA MUNICIPAL DA FAZENDA E ORÇAMENTO**

**29.29 - SECRETARIA MUNICIPAL DA FAZENDA E ORÇAMENTO**

(223) 4.4.90.52.00.00.00.00.6.134-00.1.0000 - Equipamentos e Material Permanente	42.008,96
(265) 3.1.90.11.00.00.00.00.6.118-00.1.0000 - Vencimentos e Vantagens Fixas Pessoal Civil	24.675,60
(286) 4.4.90.52.00.00.00.00.6.118-00.1.0000 - Equipamentos e Material Permanente	32.000,00

**Total da Unidade: 98.684,56**

**31 - SECRETARIA MUNICIPAL DE DESENVOLVIMENTO SOCIAL E**

**31.31 - SECRETARIA MUNICIPAL DE DESENVOLVIMENTO SOCIAL E**

(20) 3.3.90.37.00.00.00.00.6.201-00.1.0000 - Locação de Mão-de-Obra	269.373,00
(20) 3.3.90.37.00.00.00.00.6.201-00.1.0000 - Locação de Mão-de-Obra	50.000,00
(20) 3.3.90.37.00.00.00.00.6.201-00.1.0000 - Locação de Mão-de-Obra	20.000,00

**Total da Unidade: 339.373,00**

**34 - SECRETARIA MUNICIPAL DE COMUNICAÇÃO(SECOM)**

**34.34 - SECRETARIA MUNICIPAL DE COMUNICAÇÃO(SECOM)**

(310) 3.1.90.11.00.00.00.00.6.230-00.1.0000 - Vencimentos e Vantagens Fixas Pessoal Civil	24.675,60
(319) 4.4.90.52.00.00.00.00.6.230-00.1.0000 - Equipamentos e Material Permanente	41.258,80

**Total da Unidade: 65.934,40**

**36 - SECRETARIA MUNICIPAL DE CONSERVAÇÃO, SERVIÇOS E OR**

**36.36 - SECRETARIA MUNICIPAL DE CONSERVAÇÃO, SERVIÇOS E OR**

(345) 3.1.90.11.00.00.00.00.6.234-00.1.0000 - Vencimentos e Vantagens Fixas Pessoal Civil	500.000,00
(345) 3.1.90.11.00.00.00.00.6.234-00.1.0000 - Vencimentos e Vantagens Fixas Pessoal Civil	312.468,56
(354) 3.3.90.40.00.00.00.00.6.234-00.1.0000 - Serviços de Tec. da Informação e Comunicação – PJ	35.060,00
(368) 3.3.90.34.00.00.00.00.6.236-00.1.0000 - OUTRAS DESP. DE PESS. DECORR. DE CONTRATOS DE	122.276,08
(369) 3.3.90.39.00.00.00.00.6.236-00.1.0000 - Outros Serviços de Terceiros - Pessoa Jurídica	150.000,00

**Total da Unidade: 1.119.804,64**

**37 - SECRETARIA MUNICIPAL DE MEIO AMBIENTE, AGRICULTURA**

**37.37 - SECRETARIA MUNICIPAL DE MEIO AMBIENTE, AGRICULTURA**

(390) 3.3.90.30.00.00.00.00.6.238-00.1.0000 - Material de Consumo	7.262,64
(402) 3.1.90.11.00.00.00.00.6.240-00.1.0000 - Vencimentos e Vantagens Fixas Pessoal Civil	107.709,76
(406) 3.3.90.30.00.00.00.00.6.240-00.1.0000 - Material de Consumo	10.000,00
(406) 3.3.90.30.00.00.00.00.6.240-00.1.0000 - Material de Consumo	17.000,00

Página: 5/7



**ESTADO DA BAHIA**  
**PREFEITURA MUNICIPAL DE SAO FRANCISCO DO CONDE**  
C.N.P.J.: 13.830.823/0001-96  
Município: São Francisco do Conde - Ba

**37 - SECRETARIA MUNICIPAL DE MEIO AMBIENTE, AGRICULTURA**

**37.37 - SECRETARIA MUNICIPAL DE MEIO AMBIENTE, AGRICULTURA**

(410) 3.3.90.40.00.00.00.00.6.240-00.1.0000 - Serviços de Tec. da Informação e Comunicação – PJ 15.000,00  
(414) 4.4.90.51.00.00.00.00.6.240-00.1.0000 - Obras e Instalações 20.000,00

**Total da Unidade: 176.972,40**

**40 - OUVIDORIA GERAL DO MUNICÍPIO**

**40.40 - OUVIDORIA GERAL DO MUNICÍPIO**

(484) 3.3.90.30.00.00.00.00.6.227-00.1.0000 - Material de Consumo 700,00  
(485) 3.3.90.36.00.00.00.00.6.227-00.1.0000 - Outros Serviços de Terceiros - Pessoa Física 4.777,29  
(486) 3.3.90.39.00.00.00.00.6.227-00.1.0000 - Outros Serviços de Terceiros - Pessoa Jurídica 102,96  
(487) 3.3.90.40.00.00.00.00.6.227-00.1.0000 - Serviços de Tec. da Informação e Comunicação – PJ 1.000,00

**Total da Unidade: 6.580,25**

**43 - SECRETARIA ESPECIAL DE PROJETOS ESTRATÉGICOS(SEPRO)**

**43.43 - SECRETARIA ESPECIAL DE PROJETOS ESTRATÉGICOS(SEPRO)**

(462) 3.1.90.11.00.00.00.00.6.232-00.1.0000 - Vencimentos e Vantagens Fixas Pessoal Civil 24.675,60  
(465) 3.3.90.14.00.00.00.00.6.232-00.1.0000 - DIÁRIAS - CIVIL 4.000,00  
(466) 3.3.90.30.00.00.00.00.6.232-00.1.0000 - Material de Consumo 8.360,00  
(467) 3.3.90.33.00.00.00.00.6.232-00.1.0000 - PASSAGENS E DESPESAS COM LOCOMOÇÃO 5.000,00  
(469) 3.3.90.39.00.00.00.00.6.232-00.1.0000 - Outros Serviços de Terceiros - Pessoa Jurídica 4.794,00  
(470) 3.3.90.40.00.00.00.00.6.232-00.1.0000 - Serviços de Tec. da Informação e Comunicação – PJ 9.914,00






**ESTADO DA BAHIA**  
**PREFEITURA MUNICIPAL DE SAO FRANCISCO DO CONDE**  
C.N.P.J.: 13.830.823/0001-96  
Município: São Francisco do Conde - Ba

---

<b>43 - SECRETARIA ESPECIAL DE PROJETOS ESTRATÉGICOS(SEPRO</b>	
<b>43.43 - SECRETARIA ESPECIAL DE PROJETOS ESTRATÉGICOS(SEPRO</b>	
(471) 4.4.90.52.00.00.00.00.6.232-00.1.0000 - Equipamentos e Material Permanente	939,04
<b>Total da Unidade:</b>	<b>57.682,64</b>
<b>Total Anulação:</b>	<b>5.510.057,52</b>

Art. 3º - Este DECRETO entra em vigor na data de sua assinatura, revogada as disposições em contrário.

Gabinete do(a) Prefeito(a), 2 de Maio de 2019.

  
\_\_\_\_\_  
Evandro Santos Almeida  
Prefeito Municipal

Resumo por Fonte:

	Adição	Redução
Fonte: 0.1.00	3.773.626,97	3.773.626,97
Fonte: 0.1.01	583.705,06	583.705,06
Fonte: 0.1.02	1.102.725,49	1.102.725,49
Fonte: 0.1.42	50.000,00	50.000,00
<b>Total:</b>	<b>5.510.057,52</b>	<b>5.510.057,52</b>

**DECRETO ORÇAMENTÁRIO (Nº 1114/2019)**

ESTADO DA BAHIA  
PREFEITURA MUNICIPAL DE SÃO FRANCISCO DO CONDE  
C.N.P.J.: 13.830.823/0001-96  
Município: São Francisco do Conde - Ba

PUBLICADO EM  
09/05/2019  
Maria da Conceição de Jesus  
Diretora  
Mat.: 1688  
Deptº Adm.

**DECRETO ORÇAMENTÁRIO Nº 1114/19  
DE 2 DE MAIO DE 2019**

"Abre, no âmbito do Poder Executivo, o crédito suplementar no valor de R\$ 24.500,00 (vinte e quatro mil e quinhentos reais), com recursos oriundos de superávit financeiro, na forma que indica e dá outras providências."

O(a) PREFEITO(a), no uso de suas atribuições, com fundamento no que dispõe a Lei nº 4.320/64, em seus art. 41, inc. I e 43, §1º, inc. I e com o § 2º, combinado com o disposto na LC 101/2000, art. 8º, parágrafo único, e devidamente autorizada pela Lei Orçamentária vigente nº 000558/18 de 28 de DEZEMBRO de 2018, no seu Art.7º. Inciso I, alínea a.

**DECRETA:**

Art. 1º - Fica aberto ao Orçamento Municipal vigente, no âmbito do Poder Executivo, o crédito suplementar no valor de R\$ 24.500,00 (vinte e quatro mil e quinhentos reais), destinado ao reforço das dotações relacionadas abaixo:

31 - SECRETARIA MUNICIPAL DE DESENVOLVIMENTO SOCIAL E E	
31.32 - FUNDO MUNICIPAL DE ASSISTÊNCIA SOCIAL	
08.244.0004.6.211 - GESTÃO DAS ATIVIDADES E AÇÕES DO CREAS	
33903000000000 - 00.1.0028.280 - Material de Consumo	10.000,00
08.244.0004.6.211 - GESTÃO DAS ATIVIDADES E AÇÕES DO CREAS	
33903900000000 - 00.1.0028.280 - Outros Serviços de Terceiros - Pessoa Jurídica	14.500,00
<b>Total da Unidade:</b>	<b>24.500,00</b>
<b>Total Suplementação:</b>	<b>24.500,00</b>


Art. 2º - Os recursos para acorrer à abertura do crédito de que trata este Decreto decorrerão de utilização do Superávit Financeiro do exercício de 2018, apurados conforme Balanço Patrimonial conforme detalhamento abaixo;

<b>SUPERÁVIT:</b>	
Fonte: 0.1.28	24.500,00
<b>Total:</b>	<b>24.500,00</b>

Art. 3º - As modificações orçamentárias efetuadas por este decreto ficam consignadas ao Orçamento das Unidades Orçamentárias indicadas, incorporado ao Quadro de Detalhamento da Despesa das mesmas.

Art. 4º - Este Decreto entra em vigor na data de sua assinatura.

Gabinete do(a) Prefeito(a), 2 de Maio de 2019.

  
Evandro Santos Almeida  
Prefeito Municipal

Página: 17  
Data: 31/12/2018

ESTADO DA BAHIA  
PREFEITURA MUNICIPAL DE SÃO FRANCISCO DO CONDE  
Demonstrativo de Atuação de Superávit/Déficit por Fonte de Recurso

FONTE DE RECURSO Código / Nome	VALORES UTILIZADOS												SALDO				
	ATIVO FINANCEIRO 31/12/2018	PASSIVO FINANCEIRO 31/12/2018	SUPERÁVIT/DÉFICIT FINANCEIRO 31/12/2018	JAN	FEV	MAR	ABR	MAI	JUN	JUL	AGO	SET		OUT	NOV	DEZ	TOTAL UTILIZADO
0000 - RECURSOS ORDINÁRIOS	6.647.236,40	16.092.293,07	-9.445.056,67	0,00	0,00	0,00	0,00	0,00	0,00	0,00	0,00	0,00	0,00	0,00	0,00	0,00	-9.445.056,67
0001 - 25% - EDUCAÇÃO	3.070.979,82	6.246.040,00	-3.175.060,18	0,00	0,00	0,00	0,00	0,00	0,00	0,00	0,00	0,00	0,00	0,00	0,00	0,00	-3.175.060,18
0003 - CONTRIBUIÇÃO DO INST. PREVIDÊNCIA SOCIAL	81.143.119,95	53.523,72	81.196.643,67	0,00	0,00	0,00	0,00	0,00	0,00	0,00	0,00	0,00	0,00	0,00	0,00	0,00	81.196.643,67
0004 - SALÁRIO EDUCAÇÃO	416.933,31	271,65	417.204,96	0,00	0,00	0,00	0,00	0,00	0,00	0,00	0,00	0,00	0,00	0,00	0,00	0,00	417.204,96
0010 - FCSB - FUNDO DE CULTURA DO ESTADO DA BAHIA	625.538,90	0,00	625.538,90	0,00	0,00	0,00	0,00	0,00	0,00	0,00	0,00	0,00	0,00	0,00	0,00	0,00	625.538,90
0014 - RECURSOS SUS	4.567.777,34	1.084.476,12	3.479.301,22	0,00	0,00	0,00	0,00	0,00	0,00	0,00	0,00	0,00	0,00	0,00	0,00	0,00	3.479.301,22
0016 - RECURSOS FIDE	8.451.528,51	562.012,76	7.889.515,75	0,00	0,00	0,00	0,00	0,00	0,00	0,00	0,00	0,00	0,00	0,00	0,00	0,00	7.889.515,75
0018 - RECURSOS CDE	288.733,40	145.516,95	143.216,45	0,00	0,00	0,00	0,00	0,00	0,00	0,00	0,00	0,00	0,00	0,00	0,00	0,00	143.216,45
0019 - FUNDEB 60%	1.678.592,51	301.760,54	1.376.831,97	0,00	0,00	0,00	0,00	0,00	0,00	0,00	0,00	0,00	0,00	0,00	0,00	0,00	1.376.831,97
0019 - FUNDEB 40%	0,00	28,90	-28,90	0,00	0,00	0,00	0,00	0,00	0,00	0,00	0,00	0,00	0,00	0,00	0,00	0,00	-28,90
0022 - TRANSF. CONVÊNIO - EDUCAÇÃO	0,00	0,00	0,00	0,00	0,00	0,00	0,00	0,00	0,00	0,00	0,00	0,00	0,00	0,00	0,00	0,00	0,00
0024 - TRANSF. CONVÊNIO - OUTROS	165.498,14	152.325,04	13.173,10	0,00	0,00	0,00	0,00	0,00	0,00	0,00	0,00	0,00	0,00	0,00	0,00	0,00	13.173,10
0026 - FUNDO ESTADUAL DE ASSISTÊNCIA SOCIAL - FEAS	90.721,48	10.695,45	80.026,03	0,00	0,00	0,00	0,00	0,00	0,00	0,00	0,00	0,00	0,00	0,00	0,00	0,00	80.026,03
0027 - RECURSOS FMS	379.249,75	63.430,11	315.819,64	0,00	0,00	0,00	0,00	0,00	0,00	0,00	0,00	0,00	0,00	0,00	0,00	0,00	315.819,64
0030 - RECURSOS FRES	61.654,01	7.972,20	53.681,81	0,00	0,00	0,00	0,00	0,00	0,00	0,00	0,00	0,00	0,00	0,00	0,00	0,00	53.681,81
0042 - ROYALTIES/FUNDO ESPECIAL	3.145.695,46	4.419.703,24	-1.274.007,78	0,00	0,00	0,00	0,00	0,00	0,00	0,00	0,00	0,00	0,00	0,00	0,00	0,00	-1.274.007,78
0090 - OPERAÇÃO DE CRÉDITOS	6.288,17	0,00	6.288,17	0,00	0,00	0,00	0,00	0,00	0,00	0,00	0,00	0,00	0,00	0,00	0,00	0,00	6.288,17
0092 - ALIENAÇÃO DE BENS	357.553,35	90.183,95	267.369,40	0,00	0,00	0,00	0,00	0,00	0,00	0,00	0,00	0,00	0,00	0,00	0,00	0,00	267.369,40
0094 - REMUNERAÇÃO DE DEPOSITOS BANCÁRIOS	0,00	12.763,90	-12.763,90	0,00	0,00	0,00	0,00	0,00	0,00	0,00	0,00	0,00	0,00	0,00	0,00	0,00	-12.763,90
<b>Total:</b>	<b>114.236.975,40</b>	<b>38.171.070,82</b>	<b>76.065.904,58</b>	<b>0,00</b>	<b>0,00</b>	<b>2.035.862,44</b>	<b>0,00</b>	<b>24.500,00</b>	<b>0,00</b>	<b>0,00</b>	<b>0,00</b>	<b>0,00</b>	<b>0,00</b>	<b>0,00</b>	<b>0,00</b>	<b>2.660.382,44</b>	<b>74.124.123,00</b>

São Francisco do Conde (Ba), 31 de Maio de 2019.

A atuação do Superávit Financeiro é realizada por fonte de recursos, portanto somente sendo considerado os fontes de recursos que houverem o superávit, ou seja, os valores positivos.  
Lembrando que os créditos suplementares por Superávit Financeiro devem respeitar as fontes de recursos. De tal modo o valor autorizado passa a ser de R\$ 92.955.100,00, como o LOA nº 558/2018 no seu artigo 7º obedecendo a utilização de até o limite de 40% do valor aprovado.  
Essa planilha foi preenchida utilizando o valor apurado correspondente ao saldo de Caixa e Equivalente menos os passivos financeiros e relativos a pagar.

  
Carlos Eduardo S. Brangão  
Crc/Ba nº 032.139/O

**DECRETO ORÇAMENTÁRIO (Nº 1115/2019)**

**ESTADO DA BAHIA  
PREFEITURA MUNICIPAL DE SAO FRANCISCO DO CONDE**

**PUBLICADO EM**  
21/05/2019  
  
**Maria da Conceição de Jesus**  
Diretora  
Mat.: 1688  
Deptº Adm.

**DECRETO ORÇAMENTÁRIO Nº 1115/19 de Maio de 2019**

Altera o Quadro de Detalhamento de Despesa-QDD  
do Poder Executivo relativo ao exercício de 2019.


O PREFEITO DO MUNICÍPIO DE São Francisco do Conde - Ba, Estado da Bahia, no uso de suas atribuições, com fundamento no que dispõe a Lei Municipal nº 523, de 03 de Julho de 2018 e o Decreto Municipal nº 1359/2013.

DECRETA:

Art. 1º - Fica alterado, na forma do Anexo Único deste Decreto, o Quadro de Detalhamento de Despesa - QDD.

Art. 2º - Este Decreto entra em vigor na data de sua publicação.

**São Francisco do Conde, 21 de Maio de 2019.**


  
\_\_\_\_\_  
**Evandro Santos Almeida**  
Prefeito Municipal

**ESTADO DA BAHIA**  
**PREFEITURA MUNICIPAL DE SAO FRANCISCO DO CONDE**

**Decreto Orçamentário N.º 001115/19**  
**ANEXO ÚNICO**  
**ALTERAÇÃO DO QUADRO DE DETALHAMENTO DA DESPESA-QDD**

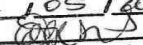
Órgão / Unidade		Natureza Despesa			Alteração	
Classificação Funcional Programática / Ação	Grupo/	Detalhamento		(Em R\$)		
Código	Modalidade	Elemento	Fonte Recurso	Reforço	Anulação	
31.00	SECRETARIA MUNICIPAL DE DESENVOLVIMENTO SOCIAL E E			235.000,00	235.000,00	
31.31	SECRETARIA MUNICIPAL DE DESENVOLVIMENTO SOCIAL E E			220.000,00	220.000,00	
04.122.004.6.201	- GESTÃO DAS AÇÕES DA SECRETARIA DE DESENVOLVIMENTO SOC			220.000,00	220.000,00	
	3.3.90	30	0000.00	90.000,00	0,00	
	3.3.90	37	0000.00	0,00	220.000,00	
	3.3.90	39	0000.00	130.000,00	0,00	
			<b>Total do Grupo:</b>	<b>220.000,00</b>	<b>220.000,00</b>	
31.32	FUNDO MUNICIPAL DE ASSISTÊNCIA SOCIAL			15.000,00	15.000,00	
08.122.004.6.202	- GERENCIAMENTO DAS AÇÕES DO FMAS/PROTEÇÃO SOCIAL			15.000,00	15.000,00	
	3.3.90	30	0000.00	15.000,00	0,00	
	3.3.90	36	0000.00	0,00	15.000,00	
			<b>Total do Grupo:</b>	<b>15.000,00</b>	<b>15.000,00</b>	
<b>TOTAL GERAL</b>				<b>235.000,00</b>	<b>235.000,00</b>	

TOTAL GERAL



**DECRETO ORÇAMENTÁRIO (Nº 1116/2019)**

**ESTADO DA BAHIA**  
**PREFEITURA MUNICIPAL DE SÃO FRANCISCO DO CONDE**  
C.N.P.J.: 13.830.823/0001-96  
Município: São Francisco do Conde - Ba

**PUBLICADO EM**  
07/05/2019  
  
**Maria da Conceição de Jesus**  
Diretora  
Mat.: 1688  
Deptº Adm.

**DECRETO Nº 1116/19 de Maio de 2019**

Abre Crédito Suplementar por Anulação de Dotação no Orçamento Programa 2019.

O(A) PREFEITO(A), no uso de suas atribuições legais, constitucionais e de acordo com o que lhe confere a Lei Municipal nº 000558/18 de 28 de DEZEMBRO de 2018.

DECRETA:

Art. 1º - Fica aberto no corrente exercício Crédito Suplementar para a(s) seguinte(s) dotação(ões) orçamentária(s):

**03 - SECRETARIA MUNICIPAL DE GOVERNO**

**03.03 - SECRETARIA MUNICIPAL DE GOVERNO**

(11) 4.4.90.52.00.00.00.00.2.151-00.1.0000 - Equipamentos e Material Permanente	12.000,00
<b>Total da Unidade:</b>	<b>12.000,00</b>

**05 - SECRETARIA MUNICIPAL DE EDUCAÇÃO**

**05.05 - SECRETARIA MUNICIPAL DE EDUCAÇÃO**

(118) 3.3.90.39.00.00.00.00.2.103-00.1.0000 - Outros Serviços de Terceiros - Pessoa Jurídica	396.999,95
<b>Total da Unidade:</b>	<b>396.999,95</b>

**05.35 - FUNDO MUNICIPAL DE EDUCAÇÃO**

(9) 3.3.90.30.00.00.00.00.2.028-00.1.0001 - Material de Consumo	40.000,00
(20) 4.4.90.52.00.00.00.00.2.028-00.1.0001 - Equipamentos e Material Permanente	27.998,50
(34) 3.3.90.30.00.00.00.00.2.100-00.1.0001 - Material de Consumo	324.000,00
(56) 3.3.90.30.00.00.00.00.2.101-00.1.0001 - Material de Consumo	213.001,54
(69) 3.3.90.39.00.00.00.00.2.109-00.1.0001 - Outros Serviços de Terceiros - Pessoa Jurídica	1.661.892,00
<b>Total da Unidade:</b>	<b>2.266.892,04</b>

**21 - SECRETARIA MUNICIPAL DE INFRAESTRUTURA**

**21.21 - SECRETARIA MUNICIPAL DE INFRAESTRUTURA**

(139) 4.4.90.51.00.00.00.00.6.064-00.1.0000 - Obras e Instalações	54.000,00
(141) 4.4.90.51.00.00.00.00.6.064-00.1.0042 - Obras e Instalações	46.000,00
<b>Total da Unidade:</b>	<b>100.000,00</b>

**31 - SECRETARIA MUNICIPAL DE DESENVOLVIMENTO SOCIAL E E**

**31.46 - FUNDO MUNICIPAL DE ESPORTES E LAZER COMUNITÁRIO**

(199) 3.3.90.30.00.00.00.00.6.252-00.1.0000 - Material de Consumo	140.000,00
<b>Total da Unidade:</b>	<b>140.000,00</b>

**88 - ENCARGOS GERAIS DO MUNICÍPIO**

**88.88 - ENCARGOS GERAIS DO MUNICÍPIO**

(224) 3.1.90.91.00.00.00.00.8.888-00.1.0000 - Sentenças Judiciais (pessoal e encargos sociais)	500.000,00
(233) 3.3.90.92.00.00.00.00.8.888-00.1.0000 - Despesas de Exercícios Anteriores (outras que não	60.350,00
<b>Total da Unidade:</b>	<b>560.350,00</b>

<b>Total Suplementação:</b>	<b>3.476.241,99</b>
-----------------------------	---------------------

**ESTADO DA BAHIA**  
**PREFEITURA MUNICIPAL DE SAO FRANCISCO DO CONDE**  
C.N.P.J.: 13.830.823/0001-96  
Município: São Francisco do Conde - Ba

Art. 2º - Para atendimento da Suplementação que trata o artigo anterior serão utilizados recursos provenientes da anulação parcial e/ou total da(s) dotação(ões) orçamentária(s) abaixo e/ou recursos provenientes do excesso de arrecadação.

**03 - SECRETARIA MUNICIPAL DE GOVERNO**

**03.03 - SECRETARIA MUNICIPAL DE GOVERNO**

(10) 3.3.90.40.00.00.00.00.2.151-00.1.0000 - Serviços de Tec. da Informação e Comunicação – PJ 12.000,00

**Total da Unidade: 12.000,00**

**05 - SECRETARIA MUNICIPAL DE EDUCAÇÃO**

**05.05 - SECRETARIA MUNICIPAL DE EDUCAÇÃO**

(129) 3.3.90.18.00.00.00.00.2.115-00.1.0000 - Auxílio Financeiro a Estudantes 396.999,95

**Total da Unidade: 396.999,95**

**05.35 - FUNDO MUNICIPAL DE EDUCAÇÃO**

(24) 3.1.90.11.00.00.00.00.2.100-00.1.0001 - Vencimentos e Vantagens Fixas Pessoal Civil 1.633.362,00

(24) 3.1.90.11.00.00.00.00.2.100-00.1.0001 - Vencimentos e Vantagens Fixas Pessoal Civil 605.000,04

(65) 3.3.90.30.00.00.00.00.2.109-00.1.0001 - Material de Consumo 28.530,00

**Total da Unidade: 2.266.892,04**

**21 - SECRETARIA MUNICIPAL DE INFRAESTRUTURA**

**21.21 - SECRETARIA MUNICIPAL DE INFRAESTRUTURA**

(132) 3.3.90.30.00.00.00.00.6.064-00.1.0000 - Material de Consumo 54.000,00

(133) 3.3.90.30.00.00.00.00.6.064-00.1.0042 - Material de Consumo 46.000,00

**Total da Unidade: 100.000,00**

**31 - SECRETARIA MUNICIPAL DE DESENVOLVIMENTO SOCIAL E E**

**31.31 - SECRETARIA MUNICIPAL DE DESENVOLVIMENTO SOCIAL E E**

(20) 3.3.90.37.00.00.00.00.6.201-00.1.0000 - Locação de Mão-de-Obra 140.000,00

**Total da Unidade: 140.000,00**

**34 - SECRETARIA MUNICIPAL DE COMUNICAÇÃO(SECOM)**

**34.34 - SECRETARIA MUNICIPAL DE COMUNICAÇÃO(SECOM)**

(321) 3.3.90.39.00.00.00.00.6.231-00.1.0000 - Outros Serviços de Terceiros - Pessoa Jurídica 60.350,00

**Total da Unidade: 60.350,00**



**ESTADO DA BAHIA**  
**PREFEITURA MUNICIPAL DE SAO FRANCISCO DO CONDE**  
C.N.P.J.: 13.830.823/0001-96  
Município: São Francisco do Conde - Ba

---

**88 - ENCARGOS GERAIS DO MUNICÍPIO**  
**88.88 - ENCARGOS GERAIS DO MUNICÍPIO**

(237) 4.6.90.71.00.00.00.00.8.888-00.1.0000 - Principal da Dívida Contratual Resgatada 500.000,00

---


**Total da Unidade: 500.000,00**

---

**Total Anulação: 3.476.241,99**

Art. 3º - Este DECRETO entra em vigor na data de sua assinatura, revogada as disposições em contrário.

Gabinete do(a) Prefeito(a), 7 de Maio de 2019.



---

**Evandro Santos Almeida**  
Prefeito Municipal

Resumo por Fonte:

	Adição	Redução
Fonte: 0.1.00	1.163.349,95	1.163.349,95
Fonte: 0.1.01	2.266.892,04	2.266.892,04
Fonte: 0.1.42	46.000,00	46.000,00
Total:	3.476.241,99	3.476.241,99



**DECRETO ORÇAMENTÁRIO (Nº 1118/2019)**

**ESTADO DA BAHIA**  
**PREFEITURA MUNICIPAL DE SAO FRANCISCO DO CONDE**  
C.N.P.J.: 13.830.823/0001-96  
Município: São Francisco do Conde - Ba

**PUBLICADO EM**  
*16 de maio 2019*  
*Chaves*  
**Maria da Conceição de Jesus**  
Diretora  
Mat.: 1688  
Deptº Adm.

**DECRETO Nº 1118/19 de Maio de 2019**

Abre Crédito Suplementar por Anulação de Dotação no Orçamento Programa 2019.

O(A) PREFEITO(A), no uso de suas atribuições legais, constitucionais e de acordo com o que lhe confere a Lei Municipal nº 000558/18 de 28 de DEZEMBRO de 2018.


DECRETA:

Art. 1º - Fica aberto no corrente exercício Crédito Suplementar para a(s) seguinte(s) dotação(ões) orçamentária(s):

<b>21 - SECRETARIA MUNICIPAL DE INFRAESTRUTURA</b>	
<b>21.21 - SECRETARIA MUNICIPAL DE INFRAESTRUTURA</b>	
(140) 4.4.90.51.00.00.00.00.6.064-00.1.0024 - Obras e Instalações	493.100,00
(141) 4.4.90.51.00.00.00.00.6.064-00.1.0042 - Obras e Instalações	53.000,00
<b>Total da Unidade:</b>	<b>546.100,00</b>
<b>Total Suplementação:</b>	<b>546.100,00</b>

Art. 2º - Para atendimento da Suplementação que trata o artigo anterior serão utilizados recursos provenientes da anulação parcial e/ou total da(s) dotação(ões) orçamentária(s) abaixo e/ou recursos provenientes do excesso de arrecadação.

<b>24 - SECRETARIA MUNICIPAL DE TURISMO</b>	
<b>24.24 - SECRETARIA MUNICIPAL DE TURISMO</b>	
(519) 4.4.90.51.00.00.00.00.5.083-00.1.0024 - Obras e Instalações	493.100,00
<b>Total da Unidade:</b>	<b>493.100,00</b>




**ESTADO DA BAHIA**  
**PREFEITURA MUNICIPAL DE SAO FRANCISCO DO CONDE**  
C.N.P.J.: 13.830.823/0001-96  
Município: São Francisco do Conde - Ba

---

<b>43 - SECRETARIA ESPECIAL DE PROJETOS ESTRATÉGICOS(SEPRO)</b>	
<b>43.43 - SECRETARIA ESPECIAL DE PROJETOS ESTRATÉGICOS(SEPRO)</b>	
(457) 3.3.90.39.00.00.00.00.5.806-00.1.0042 - Outros Serviços de Terceiros - Pessoa Jurídica	53.000,00
<b>Total da Unidade:</b>	<b>53.000,00</b>
<b>Total Anulação:</b>	<b>546.100,00</b>

Art. 3º - Este DECRETO entra em vigor na data de sua assinatura, revogada as disposições em contrário.

Gabinete do(a) Prefeito(a), 16 de Maio de 2019.



---

**Evandro Santos Almeida**  
Prefeito Municipal

Resumo por Fonte:

	Adição	Redução
Fonte: 0.1.24	493.100,00	493.100,00
Fonte: 0.1.42	53.000,00	53.000,00
<b>Total:</b>	<b>546.100,00</b>	<b>546.100,00</b>

**DECRETO ORÇAMENTÁRIO (Nº 1119/2019)**

**ESTADO DA BAHIA  
PREFEITURA MUNICIPAL DE SAO FRANCISCO DO CONDE**

**PUBLICADO EM**

21 de Maio de 2019

Maria da Conceição de Jesus  
Diretora  
Mat.: 1688  
Deptº Adm.

**DECRETO ORÇAMENTÁRIO Nº 1119/19 de Maio de 2019**

Altera o Quadro de Detalhamento de Despesa-QDD  
do Poder Executivo relativo ao exercício de 2019.

O PREFEITO DO MUNICIPIO DE São Francisco do Conde - Ba, Estado da Bahia, no uso de suas atribuições, com fundamento no que dispõe a Lei Municipal nº 523, de 03 de Julho de 2018 e o Decreto Municipal nº 1359/2013.

DECRETA:

Art. 1º - Fica alterado, na forma do Anexo Único deste Decreto, o Quadro de Detalhamento de Despesa - QDD.

Art. 2º - Este Decreto entra em vigor na data de sua publicação.

**São Francisco do Conde, 21 de Maio de 2019.**

  
\_\_\_\_\_  
**Evandro Santos Almeida**  
Prefeito Municipal

**ESTADO DA BAHIA**  
**PREFEITURA MUNICIPAL DE SAO FRANCISCO DO CONDE**

**Decreto Orçamentário N.º 001119/19**  
**ANEXO ÚNICO**  
**ALTERAÇÃO DO QUADRO DE DETALHAMENTO DA DESPESA-QDD**

Órgão / Unidade		Natureza Despesa			Alteração	
Classificação Funcional Programática / Ação	Grupo/	Detalhamento		(Em R\$)		
Código	Denominação	Modalidade	Elemento	Fonte Recurso	Reforço	Anulação
03.00	SECRETARIA MUNICIPAL DE GOVERNO				16.129,00	16.129,00
03.03	SECRETARIA MUNICIPAL DE GOVERNO				16.129,00	16.129,00
04.122.008.2.151	- GESTÃO DAS AÇÕES DA SECRETARIA DE GOVERNO - SEGOV				16.129,00	16.129,00
		3.3.90	36	0000.00	16.129,00	0,00
		3.3.90	39	0000.00	0,00	16.129,00
				<b>Total do Grupo:</b>	<b>16.129,00</b>	<b>16.129,00</b>
04.00	SECRETARIA MUNICIPAL DE GESTÃO ADMINISTRATIVA				611.045,00	611.045,00
04.04	SECRETARIA MUNICIPAL DE GESTÃO ADMINISTRATIVA				611.045,00	611.045,00
04.122.008.2.074	- GESTÃO DAS AÇÕES DA SECRETARIA MUNICIPAL DE GESTÃO ADM				611.045,00	611.045,00
		3.3.90	30	0000.00	0,00	2.070,00
		3.3.90	37	0000.00	0,00	480.000,00
		3.3.90	39	0000.00	600.000,00	5.475,00
		3.3.90	40	0000.00	1.370,00	0,00
		3.3.90	92	0000.00	6.175,00	123.500,00
		3.3.90	93	0000.00	3.500,00	0,00
				<b>Total do Grupo:</b>	<b>611.045,00</b>	<b>611.045,00</b>
05.00	SECRETARIA MUNICIPAL DE EDUCAÇÃO				250.200,00	250.200,00
05.35	FUNDO MUNICIPAL DE EDUCAÇÃO				250.200,00	250.200,00
12.122.002.2.028	- GESTÃO DAS AÇÕES DO FUNDO MUNICIPAL DE EDUCAÇÃO - FME				50.000,00	50.000,00
		3.1.90	11	0001.10	0,00	50.000,00
		3.1.90	94	0001.10	50.000,00	0,00
				<b>Total do Grupo:</b>	<b>50.000,00</b>	<b>50.000,00</b>
12.361.002.2.100	- DESENVOLVIMENTO DAS AÇÕES DO ENSINO FUNDAMENTAL				200.200,00	200.200,00
		3.1.90	11	0018.180	0,00	200.200,00
		3.1.90	13	0018.180	200.200,00	0,00
				<b>Total do Grupo:</b>	<b>200.200,00</b>	<b>200.200,00</b>
06.00	SECRETARIA MUNICIPAL DE SAÚDE				27.600,00	27.600,00
06.30	FUNDO MUNICIPAL DE SAÚDE				27.600,00	27.600,00
10.302.003.5.009	- AMPLIAÇÃO, READEQUAÇÃO E REEQUIPAMENTO DO HOSPITAL DC				25.000,00	25.000,00
		4.4.90	51	0002.20	0,00	25.000,00
		4.4.90	52	0002.20	25.000,00	0,00
				<b>Total do Grupo:</b>	<b>25.000,00</b>	<b>25.000,00</b>
10.122.003.6.011	- GESTÃO DAS AÇÕES DO FUNDO MUNICIPAL DE SAÚDE - FMS				2.600,00	2.600,00
		3.3.90	39	0002.20	2.600,00	0,00
		3.3.90	40	0002.20	0,00	2.600,00
				<b>Total do Grupo:</b>	<b>2.600,00</b>	<b>2.600,00</b>
20.00	CONTROLADORIA GERAL DO MUNICÍPIO				1.046,00	1.046,00
20.20	CONTROLADORIA GERAL DO MUNICÍPIO				1.046,00	1.046,00
04.124.008.2.032	- GESTÃO DAS AÇÕES DA CONTROLADORIA GERAL DO MUNICÍPIO -				1.046,00	1.046,00
		3.3.90	14	0000.00	0,00	1.046,00
		3.3.90	39	0000.00	1.046,00	0,00
				<b>Total do Grupo:</b>	<b>1.046,00</b>	<b>1.046,00</b>
36.00	SECRETARIA MUNICIPAL DE CONSERVAÇÃO, SERVIÇOS E OR				5.360,00	5.360,00
36.36	SECRETARIA MUNICIPAL DE CONSERVAÇÃO, SERVIÇOS E OR				5.360,00	5.360,00
26.782.005.6.233	- ESTRUTURAÇÃO E GESTÃO DAS AÇÕES DE TRANSPORTE E TRÂNS:				5.360,00	5.360,00
		3.3.90	30	0000.00	0,00	5.360,00

**ESTADO DA BAHIA**  
**PREFEITURA MUNICIPAL DE SAO FRANCISCO DO CONDE**

**Decreto Orçamentário N.º 001119/19**  
**ANEXO ÚNICO**  
**ALTERAÇÃO DO QUADRO DE DETALHAMENTO DA DESPESA-QDD**

Órgão / Unidade		Natureza Despesa			Alteração	
Classificação Funcional	Programática / Ação	Grupo/ Modalidade	Elemento	Fonte Recurso	Reforço	Anulação
Código	Denominação					
36.00	SECRETARIA MUNICIPAL DE CONSERVAÇÃO, SERVIÇOS E OR				5.360,00	5.360,00
36.36	SECRETARIA MUNICIPAL DE CONSERVAÇÃO, SERVIÇOS E OR				5.360,00	5.360,00
26.782.005.6.233	- ESTRUTURAÇÃO E GESTÃO DAS AÇÕES DE TRANSPORTE E TRAN:				5.360,00	5.360,00
		3.3.90	39	0000.00	5.360,00	0,00
				<b>Total do Grupo:</b>	<b>5.360,00</b>	<b>5.360,00</b>
		<b>TOTAL GERAL</b>			<b>911.380,00</b>	<b>911.380,00</b>



**DECRETO ORÇAMENTÁRIO (Nº 1120/2019)**

**ESTADO DA BAHIA**  
**PREFEITURA MUNICIPAL DE SÃO FRANCISCO DO CONDE**  
C.N.P.J.: 13.830.823/0001-96  
Município: São Francisco do Conde - Ba

PUBLICADO EM  
21/05/2019  
  
Maria da Conceição de Jesus  
Diretora  
Mat.: 1688  
Deptº Adm.

**DECRETO Nº 1120/19 de Maio de 2019**

Abre Crédito Suplementar por Anulação de Dotação no Orçamento Programa 2019.

O(A) PREFEITO(A), no uso de suas atribuições legais, constitucionais e de acordo com o que lhe confere a Lei Municipal nº 000558/18 de 28 de DEZEMBRO de 2018.

DECRETA:

Art. 1º - Fica aberto no corrente exercício Crédito Suplementar para a(s) seguinte(s) dotação(ões) orçamentária(s):

**04 - SECRETARIA MUNICIPAL DE GESTÃO ADMINISTRATIVA**

**04.04 - SECRETARIA MUNICIPAL DE GESTÃO ADMINISTRATIVA**

(67) 3.1.90.94.00.00.00.00.2.074-00.1.0000 - Indenizações e Restituições Trabalhistas 146.000,00

**Total da Unidade: 146.000,00**

**05 - SECRETARIA MUNICIPAL DE EDUCAÇÃO**

**05.35 - FUNDO MUNICIPAL DE EDUCAÇÃO**

(47) 4.4.90.52.00.00.00.00.2.100-00.1.0001 - Equipamentos e Material Permanente 220.045,00

(47) 4.4.90.52.00.00.00.00.2.100-00.1.0001 - Equipamentos e Material Permanente 43.870,00

(50) 3.1.90.11.00.00.00.00.2.101-00.1.0018 - Vencimentos e Vantagens Fixas Pessoal Civil 4.800.000,00

(64) 4.4.90.52.00.00.00.00.2.101-00.1.0001 - Equipamentos e Material Permanente 136.525,00

(64) 4.4.90.52.00.00.00.00.2.101-00.1.0001 - Equipamentos e Material Permanente 23.151,26

**Total da Unidade: 5.223.591,26**

**06 - SECRETARIA MUNICIPAL DE SAÚDE**

**06.30 - FUNDO MUNICIPAL DE SAÚDE**

(21) 4.4.90.52.00.00.00.00.2.057-00.1.0002 - Equipamentos e Material Permanente 130.000,00

(84) 3.1.90.94.00.00.00.00.6.011-00.1.0002 - Indenizações e Restituições Trabalhistas 33.850,25

(94) 3.3.90.39.00.00.00.00.6.011-00.1.0002 - Outros Serviços de Terceiros - Pessoa Jurídica 95.000,00

(109) 3.3.90.39.00.00.00.00.6.019-00.1.0002 - Outros Serviços de Terceiros - Pessoa Jurídica 4.566.408,04

**Total da Unidade: 4.825.258,29**

**12 - SEC. MUNICIPAL DE DESENVOLVIMENTO ECONÔMICO**

**12.12 - SEC. MUNICIPAL DE DESENVOLVIMENTO ECONÔMICO**

(15) 3.3.90.36.00.00.00.00.2.142-00.1.0000 - Outros Serviços de Terceiros - Pessoa Física 100,00

**Total da Unidade: 100,00**

**24 - SECRETARIA MUNICIPAL DE TURISMO**

**24.24 - SECRETARIA MUNICIPAL DE TURISMO**

(302) 3.3.90.39.00.00.00.00.6.225-00.1.0000 - Outros Serviços de Terceiros - Pessoa Jurídica 510.000,00

(302) 3.3.90.39.00.00.00.00.6.225-00.1.0000 - Outros Serviços de Terceiros - Pessoa Jurídica 25.000,00

**Total da Unidade: 535.000,00**

**31 - SECRETARIA MUNICIPAL DE DESENVOLVIMENTO SOCIAL E E**

**31.31 - SECRETARIA MUNICIPAL DE DESENVOLVIMENTO SOCIAL E E**

(9) 3.1.90.04.00.00.00.00.6.201-00.1.0000 - Contratação p/ Tempo determinado 8.000,00

(21) 3.3.90.39.00.00.00.00.6.201-00.1.0000 - Outros Serviços de Terceiros - Pessoa Jurídica 26.000,00

**Total da Unidade: 34.000,00**

**31.32 - FUNDO MUNICIPAL DE ASSISTÊNCIA SOCIAL**

(32) 3.3.90.30.00.00.00.00.6.202-00.1.0000 - Material de Consumo 50.000,00

Página: 1/6

**ESTADO DA BAHIA**  
**PREFEITURA MUNICIPAL DE SAO FRANCISCO DO CONDE**  
C.N.P.J.: 13.830.823/0001-96  
Município: São Francisco do Conde - Ba

**31 - SECRETARIA MUNICIPAL DE DESENVOLVIMENTO SOCIAL E E**

**31.32 - FUNDO MUNICIPAL DE ASSISTÊNCIA SOCIAL**

(32) 3.3.90.30.00.00.00.00.6.202-00.1.0000 - Material de Consumo	7.657,90
(32) 3.3.90.30.00.00.00.00.6.202-00.1.0000 - Material de Consumo	15.000,00
(39) 3.3.90.39.00.00.00.00.6.202-00.1.0000 - Outros Serviços de Terceiros - Pessoa Jurídica	52.500,00
(41) 3.3.90.39.00.00.00.00.6.202-00.1.0029 - Outros Serviços de Terceiros - Pessoa Jurídica	2.200,00
(117) 3.3.90.39.00.00.00.00.6.209-00.1.0029 - Outros Serviços de Terceiros - Pessoa Jurídica	27.000,00

**Total da Unidade: 154.357,90**

**88 - ENCARGOS GERAIS DO MUNICÍPIO**

**88.88 - ENCARGOS GERAIS DO MUNICÍPIO**

(224) 3.1.90.91.00.00.00.00.8.888-00.1.0000 - Sentenças Judiciais (pessoal e encargos sociais)	205.000,00
--	------------

**Total da Unidade: 205.000,00**

**Total Suplementação: 11.123.307,45**

Art. 2º - Para atendimento da Suplementação que trata o artigo anterior serão utilizados recursos provenientes da anulação parcial e/ou total da(s) dotação(ões) orçamentária(s) abaixo e/ou recursos provenientes do excesso de arrecadação.

**05 - SECRETARIA MUNICIPAL DE EDUCAÇÃO**

**05.35 - FUNDO MUNICIPAL DE EDUCAÇÃO**

(24) 3.1.90.11.00.00.00.00.2.100-00.1.0001 - Vencimentos e Vantagens Fixas Pessoal Civil	67.021,26
(24) 3.1.90.11.00.00.00.00.2.100-00.1.0001 - Vencimentos e Vantagens Fixas Pessoal Civil	356.570,00
(25) 3.1.90.11.00.00.00.00.2.100-00.1.0018 - Vencimentos e Vantagens Fixas Pessoal Civil	4.800.000,00

**Total da Unidade: 5.223.591,26**

**06 - SECRETARIA MUNICIPAL DE SAÚDE**

**06.30 - FUNDO MUNICIPAL DE SAÚDE**

(2) 3.3.90.30.00.00.00.00.1.013-00.1.0002 - Material de Consumo	80.000,00
(4) 3.3.90.39.00.00.00.00.1.013-00.1.0002 - Outros Serviços de Terceiros - Pessoa Jurídica	25.000,00
(6) 4.4.90.52.00.00.00.00.1.013-00.1.0002 - Equipamentos e Material Permanente	5.000,00
(7) 3.3.90.30.00.00.00.00.2.014-00.1.0002 - Material de Consumo	2.381,35
(10) 3.3.90.39.00.00.00.00.2.014-00.1.0002 - Outros Serviços de Terceiros - Pessoa Jurídica	114.146,25
(11) 4.4.90.52.00.00.00.00.2.014-00.1.0002 - Equipamentos e Material Permanente	3.411,13
(14) 3.3.90.32.00.00.00.00.2.054-00.1.0002 - MATERIAL BEM OU SERVIÇOS/ DISTRIBUIÇÃO GRATUIT/	347.907,97
(16) 3.3.90.36.00.00.00.00.2.054-00.1.0002 - Outros Serviços de Terceiros - Pessoa Física	50.000,00
(18) 3.3.90.30.00.00.00.00.2.057-00.1.0002 - Material de Consumo	111.596,01
(20) 3.3.90.39.00.00.00.00.2.057-00.1.0002 - Outros Serviços de Terceiros - Pessoa Jurídica	84.000,00
(22) 3.3.90.30.00.00.00.00.2.058-00.1.0002 - Material de Consumo	65.000,00
(25) 3.3.90.39.00.00.00.00.2.058-00.1.0002 - Outros Serviços de Terceiros - Pessoa Jurídica	75.000,00
(26) 4.4.90.52.00.00.00.00.2.058-00.1.0002 - Equipamentos e Material Permanente	46.171,88
(29) 3.1.90.11.00.00.00.00.2.170-00.1.0002 - Vencimentos e Vantagens Fixas Pessoal Civil	581.095,27


Página: 2/6

**ESTADO DA BAHIA**  
**PREFEITURA MUNICIPAL DE SAO FRANCISCO DO CONDE**  
C.N.P.J.: 13.830.823/0001-96  
Município: São Francisco do Conde - Ba

**06 - SECRETARIA MUNICIPAL DE SAÚDE**

**06.30 - FUNDO MUNICIPAL DE SAÚDE**

(29) 3.1.90.11.00.00.00.00.2.170-00.1.0002	- Vencimentos e Vantagens Fixas Pessoal Civil	33.850,25
(31) 3.1.90.13.00.00.00.00.2.170-00.1.0002	- OBRIGAÇÕES PATRONAIS	718.829,87
(34) 3.1.90.94.00.00.00.00.2.170-00.1.0002	- Indenizações e Restituições Trabalhistas	120.000,00
(38) 3.3.90.14.00.00.00.00.2.170-00.1.0002	- DIÁRIAS - CIVIL	20.000,00
(41) 3.3.90.33.00.00.00.00.2.170-00.1.0002	- PASSAGENS E DESPESAS COM LOCOMOÇÃO	50.000,00
(42) 3.3.90.36.00.00.00.00.2.170-00.1.0002	- Outros Serviços de Terceiros - Pessoa Física	21.198,08
(44) 3.3.90.37.00.00.00.00.2.170-00.1.0002	- Locação de Mão-de-Obra	765.841,20
(46) 3.3.90.39.00.00.00.00.2.170-00.1.0002	- Outros Serviços de Terceiros - Pessoa Jurídica	95.000,00
(48) 3.3.90.40.00.00.00.00.2.170-00.1.0002	- Serviços de Tec. da Informação e Comunicação - PJ	100.000,00
(57) 3.1.90.92.00.00.00.00.4.052-00.1.0002	- Desp. Exercícios Anteriores (pessoal e encargos)	10.000,00
(59) 3.1.91.13.00.00.00.00.4.052-00.1.0002	- OBRIGAÇÕES PATRONAIS	30.000,00
(60) 3.3.90.14.00.00.00.00.4.052-00.1.0002	- DIÁRIAS - CIVIL	20.000,00
(62) 3.3.90.33.00.00.00.00.4.052-00.1.0002	- PASSAGENS E DESPESAS COM LOCOMOÇÃO	20.000,00
(76) 4.4.90.51.00.00.00.00.5.009-00.1.0002	- Obras e Instalações	130.000,00
(83) 3.1.90.92.00.00.00.00.6.011-00.1.0002	- Desp. Exercícios Anteriores (pessoal e encargos)	40.759,66
(84) 3.1.90.94.00.00.00.00.6.011-00.1.0002	- Indenizações e Restituições Trabalhistas	11.122,99
(86) 3.3.90.43.00.00.00.00.6.011-00.1.0002	- Subvenções Sociais	12.000,00
(87) 3.3.90.14.00.00.00.00.6.011-00.1.0002	- DIÁRIAS - CIVIL	35.050,00
(89) 3.3.90.33.00.00.00.00.6.011-00.1.0002	- PASSAGENS E DESPESAS COM LOCOMOÇÃO	29.000,00
(90) 3.3.90.34.00.00.00.00.6.011-00.1.0002	- OUTRAS DESP. DE PESS. DECORR. DE CONTRATOS DE T	9.600,00
(105) 3.3.90.39.00.00.00.00.6.016-00.1.0002	- Outros Serviços de Terceiros - Pessoa Jurídica	5.775,44
(113) 3.3.90.30.00.00.00.00.6.020-00.1.0002	- Material de Consumo	4.000,00
(117) 3.3.90.39.00.00.00.00.6.020-00.1.0002	- Outros Serviços de Terceiros - Pessoa Jurídica	10.000,00
(119) 4.4.90.52.00.00.00.00.6.020-00.1.0002	- Equipamentos e Material Permanente	16.000,00
(121) 3.3.90.14.00.00.00.00.6.022-00.1.0002	- DIÁRIAS - CIVIL	10.000,00
(123) 3.3.90.32.00.00.00.00.6.022-00.1.0002	- MATERIAL BEM OU SERVIÇOS/ DISTRIBUIÇÃO GRATUI	9.000,00
(124) 3.3.90.33.00.00.00.00.6.022-00.1.0002	- PASSAGENS E DESPESAS COM LOCOMOÇÃO	5.000,00
(125) 3.3.90.36.00.00.00.00.6.022-00.1.0002	- Outros Serviços de Terceiros - Pessoa Física	2.000,00
(126) 3.3.90.39.00.00.00.00.6.022-00.1.0002	- Outros Serviços de Terceiros - Pessoa Jurídica	2.000,00
(127) 4.4.90.52.00.00.00.00.6.022-00.1.0002	- Equipamentos e Material Permanente	2.515,31
(132) 3.1.90.13.00.00.00.00.6.024-00.1.0002	- OBRIGAÇÕES PATRONAIS	11.000,00
(142) 3.3.90.14.00.00.00.00.6.075-00.1.0002	- DIÁRIAS - CIVIL	10.000,00
(143) 3.3.90.30.00.00.00.00.6.075-00.1.0002	- Material de Consumo	5.000,00
(144) 3.3.90.32.00.00.00.00.6.075-00.1.0002	- MATERIAL BEM OU SERVIÇOS/ DISTRIBUIÇÃO GRATUI	5.000,00
(147) 3.3.90.39.00.00.00.00.6.075-00.1.0002	- Outros Serviços de Terceiros - Pessoa Jurídica	5.000,00
(157) 3.3.90.30.00.00.00.00.2.102-00.1.0002	- Material de Consumo	249.260,00
(159) 3.3.90.32.00.00.00.00.2.102-00.1.0002	- MATERIAL BEM OU SERVIÇOS/ DISTRIBUIÇÃO GRATUI	259.000,00
(162) 3.3.90.39.00.00.00.00.2.102-00.1.0002	- Outros Serviços de Terceiros - Pessoa Jurídica	46.345,63
(164) 4.4.90.52.00.00.00.00.2.102-00.1.0002	- Equipamentos e Material Permanente	130.000,00
(171) 3.1.90.13.00.00.00.00.2.047-00.1.0002	- OBRIGAÇÕES PATRONAIS	30.000,00
(173) 3.1.91.13.00.00.00.00.2.047-00.1.0002	- OBRIGAÇÕES PATRONAIS	5.400,00
(175) 3.3.90.30.00.00.00.00.2.047-00.1.0002	- Material de Consumo	10.000,00
(182) 4.4.90.52.00.00.00.00.2.047-00.1.0002	- Equipamentos e Material Permanente	15.000,00





**ESTADO DA BAHIA**  
**PREFEITURA MUNICIPAL DE SAO FRANCISCO DO CONDE**  
C.N.P.J.: 13.830.823/0001-96  
Município: São Francisco do Conde - Ba

**06 - SECRETARIA MUNICIPAL DE SAÚDE**

**06.30 - FUNDO MUNICIPAL DE SAÚDE**

(188) 3.3.90.30.00.00.00.00.4.600-00.1.0002	- Material de Consumo	10.000,00
(189) 3.3.90.39.00.00.00.00.4.600-00.1.0002	- Outros Serviços de Terceiros - Pessoa Jurídica	3.000,00
(190) 4.4.90.52.00.00.00.00.4.600-00.1.0002	- Equipamentos e Material Permanente	2.000,00
(201) 3.1.90.13.00.00.00.00.6.261-00.1.0002	- OBRIGAÇÕES PATRONAIS	10.000,00
(202) 3.1.91.13.00.00.00.00.6.261-00.1.0002	- OBRIGAÇÕES PATRONAIS	15.000,00
(203) 3.3.90.30.00.00.00.00.6.261-00.1.0002	- Material de Consumo	15.000,00
(204) 3.3.90.39.00.00.00.00.6.261-00.1.0002	- Outros Serviços de Terceiros - Pessoa Jurídica	20.000,00
(205) 3.3.90.40.00.00.00.00.6.261-00.1.0002	- Serviços de Tec. da Informação e Comunicação – PJ	10.000,00
(206) 4.4.90.52.00.00.00.00.6.261-00.1.0002	- Equipamentos e Material Permanente	30.000,00

**Total da Unidade: 4.825.258,29**

**12 - SEC. MUNICIPAL DE DESENVOLVIMENTO ECONÔMICO**

**12.12 - SEC. MUNICIPAL DE DESENVOLVIMENTO ECONÔMICO**

(22) 3.3.71.30.00.00.00.00.2.153-00.1.0000	- MATERIAL DE CONSUMO	100,00
--	-----------------------	--------

**Total da Unidade: 100,00**

**21 - SECRETARIA MUNICIPAL DE INFRAESTRUTURA**

**21.21 - SECRETARIA MUNICIPAL DE INFRAESTRUTURA**

(132) 3.3.90.30.00.00.00.00.6.064-00.1.0000	- Material de Consumo	100.000,00
---	-----------------------	------------

**Total da Unidade: 100.000,00**

**24 - SECRETARIA MUNICIPAL DE TURISMO**

**24.24 - SECRETARIA MUNICIPAL DE TURISMO**

(196) 3.3.90.35.00.00.00.00.6.108-00.1.0000	- Serviços de Consultoria	10.000,00
(197) 3.3.90.39.00.00.00.00.6.108-00.1.0000	- Outros Serviços de Terceiros - Pessoa Jurídica	15.000,00

**Total da Unidade: 25.000,00**

**26 - GABINETE DO PREFEITO E DO VICE-PREFEITO**

**26.26 - GABINETE DO PREFEITO E DO VICE-PREFEITO**

(249) 3.3.90.40.00.00.00.00.6.076-00.1.0000	- Serviços de Tec. da Informação e Comunicação – PJ	50.000,00
---	---	-----------

**Total da Unidade: 50.000,00**

**31 - SECRETARIA MUNICIPAL DE DESENVOLVIMENTO SOCIAL E E**

**31.31 - SECRETARIA MUNICIPAL DE DESENVOLVIMENTO SOCIAL E E**

(16) 3.3.90.30.00.00.00.00.6.201-00.1.0000	- Material de Consumo	8.000,00
(20) 3.3.90.37.00.00.00.00.6.201-00.1.0000	- Locação de Mão-de-Obra	15.000,00
(20) 3.3.90.37.00.00.00.00.6.201-00.1.0000	- Locação de Mão-de-Obra	7.657,90
(26) 4.4.90.52.00.00.00.00.6.201-00.1.0000	- Equipamentos e Material Permanente	50.000,00



**ESTADO DA BAHIA**  
**PREFEITURA MUNICIPAL DE SAO FRANCISCO DO CONDE**  
C.N.P.J.: 13.830.823/0001-96  
Município: São Francisco do Conde - Ba

---

<b>31 - SECRETARIA MUNICIPAL DE DESENVOLVIMENTO SOCIAL E E</b>	
<b>31.31 - SECRETARIA MUNICIPAL DE DESENVOLVIMENTO SOCIAL E E</b>	
(26) 4.4.90.52.00.00.00.00.6.201-00.1.0000 - Equipamentos e Material Permanente	78.500,00
<b>Total da Unidade:</b>	<b>159.157,90</b>
<b>31.32 - FUNDO MUNICIPAL DE ASSISTÊNCIA SOCIAL</b>	
(75) 4.4.90.52.00.00.00.00.6.205-00.1.0029 - Equipamentos e Material Permanente	29.200,00
<b>Total da Unidade:</b>	<b>29.200,00</b>
<b>34 - SECRETARIA MUNICIPAL DE COMUNICAÇÃO(SECOM)</b>	
<b>34.34 - SECRETARIA MUNICIPAL DE COMUNICAÇÃO(SECOM)</b>	
(321) 3.3.90.39.00.00.00.00.6.231-00.1.0000 - Outros Serviços de Terceiros - Pessoa Jurídica	200.000,00
<b>Total da Unidade:</b>	<b>200.000,00</b>
<b>36 - SECRETARIA MUNICIPAL DE CONSERVAÇÃO, SERVIÇOS E OR</b>	
<b>36.36 - SECRETARIA MUNICIPAL DE CONSERVAÇÃO, SERVIÇOS E OR</b>	
(345) 3.1.90.11.00.00.00.00.6.234-00.1.0000 - Vencimentos e Vantagens Fixas Pessoal Civil	146.000,00
(358) 4.4.90.51.00.00.00.00.6.234-00.1.0000 - Obras e Instalações	50.000,00
(361) 4.4.90.92.00.00.00.00.6.234-00.1.0000 - Despesas de Exercícios Anteriores	50.000,00
(529) 4.4.90.51.00.00.00.00.6.256-00.1.0000 - Obras e Instalações	60.000,00
<b>Total da Unidade:</b>	<b>306.000,00</b>



**ESTADO DA BAHIA**  
**PREFEITURA MUNICIPAL DE SAO FRANCISCO DO CONDE**  
C.N.P.J.: 13.830.823/0001-96  
Município: São Francisco do Conde - Ba

**88 - ENCARGOS GERAIS DO MUNICÍPIO**

**88.88 - ENCARGOS GERAIS DO MUNICÍPIO**


(232) 3.3.90.91.00.00.00.00.8.888-00.1.0000 - Sentenças Judiciais (que não pessoal e encargos) 205.000,00

**Total da Unidade: 205.000,00**

**Total Anulação: 11.123.307,45**

Art. 3º - Este DECRETO entra em vigor na data de sua assinatura, revogada as disposições em contrário.

Gabinete do(a) Prefeito(a), 21 de Maio de 2019.

  
Evandro Santos Almeida  
Prefeito Municipal

Resumo por Fonte:

	Adição	Redução
Fonte: 0.1.00	1.045.257,90	1.045.257,90
Fonte: 0.1.01	423.591,26	423.591,26
Fonte: 0.1.02	4.825.258,29	4.825.258,29
Fonte: 0.1.18	4.800.000,00	4.800.000,00
Fonte: 0.1.29	29.200,00	29.200,00
Total:	11.123.307,45	11.123.307,45

**DECRETO ORÇAMENTÁRIO (Nº 1121/2019)**

**ESTADO DA BAHIA**  
**PREFEITURA MUNICIPAL DE SAO FRANCISCO DO CONDE**  
C.N.P.J.: 13.830.823/0001-96  
Município: São Francisco do Conde - Ba

**PUBLICADO EM**  
21/05/2019  
  
**Maria da Conceição de Jesus**  
Diretora  
Mat.: 1688  
Deptº Adm.

**DECRETO ORÇAMENTÁRIO Nº 1121/19, de Maio de 2019**  
Abre Crédito Especial, e dá outras providências.

O Prefeito, no uso de suas atribuições legais, constitucionais e de acordo com o que lhe confere a Lei Municipal nº 569, de 24 de Abril de 2019 e o Decreto Municipal nº 1359/2013

DECRETA:

Art. 1º - Fica aberto Crédito Adicional Especial, na importância supra, para reforço das seguintes dotações Orçamentárias:

04 - SECRETARIA MUNICIPAL DE GESTÃO ADMINISTRATIVA  
04.04 - SECRETARIA MUNICIPAL DE GESTÃO ADMINISTRATIVA

(534) 3.3.90.39.00.00.00.6.009-0024 - Outros Serviços de Terceiros - Pessoa Jurídica 160.649,80

**Total da Unidade: 160.649,80**

**Total Suplementação: 160.649,80**

Art. 2º - Para fazer face ao Crédito aberto no artigo 1º, utilizar-se-á os recursos de anulação total e/ou parcial de dotações e excesso de arrecadação, de acordo com o previsto no Art. 43, parágrafo 1º da Lei 4320/64, conforme discriminação abaixo:

24 - SECRETARIA MUNICIPAL DE TURISMO  
24.24 - SECRETARIA MUNICIPAL DE TURISMO


(519) 4.4.90.51.00.00.00.5.083-0024 - Obras e Instalações 160.649,80

**Total da Unidade: 160.649,80**

**Total Anulação: 160.649,80**

Art. 3º - Este DECRETO entra em vigor na data de sua publicação, revogada as disposições em contrário.

**Gabinete do Prefeito, 21 de Maio de 2019.**

  
**Evandro Santos Almeida**  
Prefeito Municipal

**DECRETO ORÇAMENTÁRIO (Nº 1122/2019)**

**ESTADO DA BAHIA**  
**PREFEITURA MUNICIPAL DE SÃO FRANCISCO DO CONDE**  
C.N.P.J.: 13.830.823/0001-96  
Município: São Francisco do Conde - Ba

**PUBLICADO EM**  
21/05/2019  
  
**Maria da Conceição de Jesus**  
Diretora  
Mat.: 1688  
Deptº Adm.

**DECRETO Nº 1122/19 de Maio de 2019**

Abre Crédito Suplementar por Anulação de Dotação no Orçamento Programa 2019.

O(A) PREFEITO(A), no uso de suas atribuições legais, constitucionais e de acordo com o que lhe confere a Lei Municipal nº 000558/18 de 28 de DEZEMBRO de 2018.

DECRETA:

Art. 1º - Fica aberto no corrente exercício Crédito Suplementar para a(s) seguinte(s) dotação(ões) orçamentária(s):

**24 - SECRETARIA MUNICIPAL DE TURISMO**  
**24.24 - SECRETARIA MUNICIPAL DE TURISMO**

(302) 3.3.90.39.00.00.00.6.225-00.1.0000 - Outros Serviços de Terceiros - Pessoa Jurídica	390.000,00
(302) 3.3.90.39.00.00.00.6.225-00.1.0000 - Outros Serviços de Terceiros - Pessoa Jurídica	200.000,00

**Total da Unidade: 590.000,00**

**Total Suplementação: 590.000,00**

Art. 2º - Para atendimento da Suplementação que trata o artigo anterior serão utilizados recursos provenientes da anulação parcial e/ou total da(s) dotação(ões) orçamentária(s) abaixo e/ou recursos provenientes do excesso de arrecadação.

**31 - SECRETARIA MUNICIPAL DE DESENVOLVIMENTO SOCIAL E E**  
**31.31 - SECRETARIA MUNICIPAL DE DESENVOLVIMENTO SOCIAL E E**

(20) 3.3.90.37.00.00.00.6.201-00.1.0000 - Locação de Mão-de-Obra	390.000,00
--	------------



**ESTADO DA BAHIA**  
**PREFEITURA MUNICIPAL DE SAO FRANCISCO DO CONDE**  
C.N.P.J.: 13.830.823/0001-96  
Município: São Francisco do Conde - Ba

---

31 - SECRETARIA MUNICIPAL DE DESENVOLVIMENTO SOCIAL E E	
31.31 - SECRETARIA MUNICIPAL DE DESENVOLVIMENTO SOCIAL E E	
(20) 3.3.90.37.00.00.00.00.6.201-00.1.0000 - Locação de Mão-de-Obra	200.000,00
<b>Total da Unidade:</b>	<b>590.000,00</b>
<b>Total Anulação:</b>	<b>590.000,00</b>

Art. 3º - Este DECRETO entra em vigor na data de sua assinatura, revogada as disposições em contrário.

Gabinete do(a) Prefeito(a), 21 de Maio de 2019.



---

Evandro Santos Almeida  
Prefeito Municipal

Resumo por Fonte:

	Adição	Redução
Fonte: 0.1.00	590.000,00	590.000,00
Total:	590.000,00	590.000,00

**DECRETO ORÇAMENTÁRIO (Nº 1124/2019)**

**ESTADO DA BAHIA**  
**PREFEITURA MUNICIPAL DE SAO FRANCISCO DO CONDE**  
C.N.P.J.: 13.830.823/0001-96  
Município: São Francisco do Conde - Ba

PUBLICADO EM  
31/05/2019  
Maria da Conceição de Jesus  
Diretora  
Mat.: 1688  
Depto. Adm.

**DECRETO Nº 1124/19 de Maio de 2019**

Abre Crédito Suplementar por Anulação de Dotação no Orçamento Programa 2019.

O(A) PREFEITO(A), no uso de suas atribuições legais, constitucionais e de acordo com o que lhe confere a Lei Municipal nº 000558/18 de 28 de DEZEMBRO de 2018.

DECRETA:

Art. 1º - Fica aberto no corrente exercício Crédito Suplementar para a(s) seguinte(s) dotação(ões) orçamentária(s):

**06 - SECRETARIA MUNICIPAL DE SAÚDE**

**06.30 - FUNDO MUNICIPAL DE SAÚDE**

(107) 3.3.90.34.00.00.00.00.6.019-00.1.0002	- OUTRAS DESP. DE PESS. DECORR. DE CONTRATOS DE	2.172.000,00
(107) 3.3.90.34.00.00.00.00.6.019-00.1.0002	- OUTRAS DESP. DE PESS. DECORR. DE CONTRATOS DE	1.675.437,32
(107) 3.3.90.34.00.00.00.00.6.019-00.1.0002	- OUTRAS DESP. DE PESS. DECORR. DE CONTRATOS DE	1.634.845,77
(107) 3.3.90.34.00.00.00.00.6.019-00.1.0002	- OUTRAS DESP. DE PESS. DECORR. DE CONTRATOS DE	1.855.681,23
(109) 3.3.90.39.00.00.00.00.6.019-00.1.0002	- Outros Serviços de Terceiros - Pessoa Jurídica	1.028.000,00

**Total da Unidade: 8.365.964,32**

**Total Suplementação: 8.365.964,32**

Art. 2º - Para atendimento da Suplementação que trata o artigo anterior serão utilizados recursos provenientes da anulação parcial e/ou total da(s) dotação(ões) orçamentária(s) abaixo e/ou recursos provenientes do excesso de arrecadação.

**06 - SECRETARIA MUNICIPAL DE SAÚDE**

**06.30 - FUNDO MUNICIPAL DE SAÚDE**

(27) 3.1.90.04.00.00.00.00.2.170-00.1.0002	- Contratação p/ Tempo determinado	1.500.000,00
(39) 3.3.90.30.00.00.00.00.2.170-00.1.0002	- Material de Consumo	310.000,00
(46) 3.3.90.39.00.00.00.00.2.170-00.1.0002	- Outros Serviços de Terceiros - Pessoa Jurídica	175.943,52
(52) 4.4.90.52.00.00.00.00.2.170-00.1.0002	- Equipamentos e Material Permanente	258.000,00
(56) 3.1.90.13.00.00.00.00.4.052-00.1.0002	- OBRIGAÇÕES PATRONAIS	145.047,04
(58) 3.1.90.94.00.00.00.00.4.052-00.1.0002	- Indenizações e Restituições Trabalhistas	50.000,00
(61) 3.3.90.30.00.00.00.00.4.052-00.1.0002	- Material de Consumo	150.000,00
(63) 3.3.90.36.00.00.00.00.4.052-00.1.0002	- Outros Serviços de Terceiros - Pessoa Física	35.277,93
(64) 3.3.90.39.00.00.00.00.4.052-00.1.0002	- Outros Serviços de Terceiros - Pessoa Jurídica	90.000,00
(66) 4.4.90.52.00.00.00.00.4.052-00.1.0002	- Equipamentos e Material Permanente	50.000,00
(67) 3.3.90.39.00.00.00.00.5.009-00.1.0002	- Outros Serviços de Terceiros - Pessoa Jurídica	770.577,28
(69) 4.4.90.51.00.00.00.00.5.005-00.1.0002	- Obras e Instalações	1.028.000,00
(69) 4.4.90.51.00.00.00.00.5.005-00.1.0002	- Obras e Instalações	272.000,00
(73) 3.3.90.39.00.00.00.00.5.009-00.1.0002	- Outros Serviços de Terceiros - Pessoa Jurídica	195.000,00
(74) 4.4.90.39.00.00.00.00.5.009-00.1.0002	- Outros Serviços de Terceiros - Pessoa Jurídica	141.030,21
(76) 4.4.90.51.00.00.00.00.5.009-00.1.0002	- Obras e Instalações	52.353,48
(88) 3.3.90.30.00.00.00.00.6.011-00.1.0002	- Material de Consumo	25.760,17
(91) 3.3.90.35.00.00.00.00.6.011-00.1.0002	- Serviços de Consultoria	73.200,00
(92) 3.3.90.36.00.00.00.00.6.011-00.1.0002	- Outros Serviços de Terceiros - Pessoa Física	32.119,17
(93) 3.3.90.37.00.00.00.00.6.011-00.1.0002	- Locação de Mão-de-Obra	215.097,10
(98) 3.3.90.48.00.00.00.00.6.011-00.1.0002	- Outros Auxílios Financeiros a Pessoas Físicas	33.000,00
(100) 3.3.90.93.00.00.00.00.6.011-00.1.0002	- Indenizações e Restituições	15.777,19
(101) 4.4.90.51.00.00.00.00.6.011-00.1.0002	- Obras e Instalações	158.000,00
(102) 4.4.90.52.00.00.00.00.6.011-00.1.0002	- Equipamentos e Material Permanente	336.100,00
(106) 3.3.90.30.00.00.00.00.6.019-00.1.0002	- Material de Consumo	150.129,03
(128) 3.1.90.04.00.00.00.00.6.024-00.1.0002	- Contratação p/ Tempo determinado	100.000,00
(136) 3.3.90.30.00.00.00.00.6.024-00.1.0002	- Material de Consumo	150.000,00

Página: 1/3

**ESTADO DA BAHIA**  
**PREFEITURA MUNICIPAL DE SAO FRANCISCO DO CONDE**  
C.N.P.J.: 13.830.823/0001-96  
Município: São Francisco do Conde - Ba

---

**06 - SECRETARIA MUNICIPAL DE SAÚDE**

**06.30 - FUNDO MUNICIPAL DE SAÚDE**

(138)	3.3.90.39.00.00.00.00.6.024-00.1.0002	- Outros Serviços de Terceiros - Pessoa Jurídica	51.740,00
(140)	4.4.90.52.00.00.00.00.6.024-00.1.0002	- Equipamentos e Material Permanente	30.000,00
(166)	3.3.90.32.00.00.00.00.6.152-00.1.0002	- MATERIAL BEM OU SERVIÇOS/ DISTRIBUIÇÃO GRATUI	400.000,00
(191)	3.3.90.39.00.00.00.00.5.260-00.1.0002	- Outros Serviços de Terceiros - Pessoa Jurídica	110.000,00
(192)	4.4.90.51.00.00.00.00.5.260-00.1.0002	- Obras e Instalações	288.000,00
(195)	3.3.90.39.00.00.00.00.6.258-00.1.0002	- Outros Serviços de Terceiros - Pessoa Jurídica	450.000,00



11 07 19

**ESTADO DA BAHIA**  
**PREFEITURA MUNICIPAL DE SAO FRANCISCO DO CONDE**  
C.N.P.J.: 13.830.823/0001-96  
Município: São Francisco do Conde - Ba

06 - SECRETARIA MUNICIPAL DE SAÚDE

06.30 - FUNDO MUNICIPAL DE SAÚDE

(196) 4.4.90.51.00.00.00.00.6.258-00.1.0002 - Obras e Instalações

523.812,20

**Total da Unidade:**


**8.365.964,32**

**Total Anulação:**

**8.365.964,32**

Art. 3º - Este DECRETO entra em vigor na data de sua assinatura, revogada as disposições em contrário.

Gabinete do(a) Prefeito(a), 31 de Maio de 2019.



Evandro Santos Almeida  
Prefeito Municipal

Resumo por Fonte:

	Adição	Redução
Fonte: 0.1.02	8.365.964,32	8.365.964,32
Total:	8.365.964,32	8.365.964,32

ÓRGÃO/SETOR: INSTITUTO DE PREVIDÊNCIA MUNICIPAL - IPM

CATEGORIA: ATOS OFICIAIS

DECRETO (Nº 100/2019)



Estado da Bahia  
**PREFEITURA MUNICIPAL DE SÃO FRANCISCO DO  
CONDE**  
**GABINETE DO PREFEITO**

**DECRETO DE PESSOAL Nº 100/2019 08 de Julho de 2019.**

***“Dispõe sobre aposentadoria por idade e tempo de contribuição e fixa renda mensal de servidor municipal efetivo”.***

O PREFEITO DO MUNICÍPIO DE SÃO FRANCISCO DO CONDE ESTADO DA BAHIA, no uso de suas atribuições legais, que lhe confere o art. 75, XIII, da Lei Orgânica Municipal, e nos termos da Lei Municipal nº 243, de 09 de Janeiro de 2012. (Estatuto do Servidor Público).

**DECRETA**

Art. 1º. Fica aposentada a servidora Maria Edelzuita Bulcão, exercendo a função de Auxiliar de Serviços Gerais, matrícula nº 1931, lotada na SESCOOP (Secretaria de Serviços, Conservação e Ordem Pública), com proventos calculados com base na média integral na forma prevista pelo art. 40, §1º, inciso III, alínea “a” da CF/88, com alterações introduzidas pelas EC nº 20/98 e 41/03, c/c arts 30, §1º e 56 da Lei Municipal 169/2010.

Art. 2º. Este Decreto entrará em vigor na data de sua publicação, revogadas as disposições em contrário.

São Francisco do Conde, 08 de Julho de 2019.

  
**EVANDRO SANTOS ALMEIDA**  
Prefeito

Rua: Espírito Santo nº 16 Centro - São Francisco do Conde-BA/Prédio Anexo.



ESTADO DA BAHIA  
INSTITUTO DE PREVIDÊNCIA MUNICIPAL – IPM  
MUNICÍPIO DE SÃO FRANCISCO DO CONDE  
CNPJ N.º: 13.128.451/0001-50  
TEL: (71) 3651-8593 / 3651-3645

**Portaria IPM, nº 56/2019, 08 de Julho de 2019.**

Dispõe sobre aposentadoria por idade e tempo de contribuição e fixa renda mensal de servidor municipal efetivo do Município de São Francisco do Conde-BA.

**A PRESIDENTE DO INSTITUTO DE PREVIDÊNCIA MUNICIPAL - IPM**, no uso das atribuições legais e para fins de cumprimento do disposto pelos Art. nº 40, §1º, inciso III, alínea “a” da CF/88, com alterações introduzidas pelas EC nº 20/98 e 41/03, c/c Arts. nº 30, §1º, e 56 da Lei Municipal 169/2010.

**RESOLVE:**

Art. 1º - Fixar renda mensal da servidora Maria Edelzuita Bulcão, exercendo a função de Auxiliar de Serviços Gerais, matrícula nº 1931, lotada na SESCOF (Secretaria de Serviços, Conservação e Ordem Pública), onde fixa conforme o salário base do mês de ABRIL/2019 seus proventos de aposentadoria. Conforme tabela a seguir:

PLANILHA DE CÁLCULO DOS PROVENTOS	
DESCRIMINAÇÃO DO SALÁRIO BASE MÊS DE ABRIL/2019	REMUNERAÇÃO (R\$)
Salário base	R\$ 1.699,83
Vantagem Pessoal Nominalmente Identificada-VPNI	R\$ 766,09
Quinquênio	R\$ 509,95
Total dos Proventos	R\$ 2.975,87

Art. 2º Esta portaria entrará em vigor na data de sua publicação, revogadas as disposições em contrário.

São Francisco do Conde, 08 de Julho de 2019.

**ELEONOR DA CRUZ SALES NOGUEIRA**

Presidente do IPM

Eleonora C. S. Nogueira  
Presidente IPM  
Matrícula: 8014

Rua: Espírito Santo nº 16 Centro - São Francisco do Conde-BA/Prédio Anex

**DECRETO (Nº 101/2019)**



Estado da Bahia  
**PREFEITURA MUNICIPAL DE SÃO FRANCISCO DO  
CONDE**  
**GABINETE DO PREFEITO**

**DECRETO DE PESSOAL Nº 101/2019 08 de Julho de 2019.**

***“Dispõe sobre aposentadoria por idade e tempo de contribuição e fixa renda mensal de servidor municipal efetivo”.***

O PREFEITO DO MUNICÍPIO DE SÃO FRANCISCO DO CONDE ESTADO DA BAHIA, no uso de suas atribuições legais, que lhe confere o art. 75, XIII, da Lei Orgânica Municipal, e nos termos da Lei Municipal nº 243, de 09 de Janeiro de 2012. (Estatuto do Servidor Público).

**DECRETA**

Art. 1º. Fica aposentada a servidora Maria das Graças de Jesus Cerqueira, exercendo a função de Magistério 1º Grau, matrícula nº 2217, lotada na SEDUC (Secretaria Municipal da Educação), com proventos calculados com base na média integral na forma prevista pelo art. 40, §1º, inciso III, alínea “a” e § 5º da CF/88, com alterações introduzidas pelas EC nº 20/98 e 41/03, c/c arts 30, §1º e 56 da Lei Municipal 169/2010.

Art. 2º. Este Decreto entrará em vigor na data de sua publicação, revogadas as disposições em contrário.

São Francisco do Conde 08 de Julho de 2019

  
**EVANDRO SANTOS ALMEIDA**  
Prefeito

Rua: Espírito Santo nº 16 Centro - São Francisco do Conde-BA/Prédio Anexo.



ESTADO DA BAHIA  
INSTITUTO DE PREVIDÊNCIA MUNICIPAL – IPM  
MUNICÍPIO DE SÃO FRANCISCO DO CONDE  
CNPJ N.º: 13.128.451/0001-50  
TEL: (71) 3651-8593 / 3651-3645

**Portaria IPM, nº 57 /2019, 08 de Julho de 2019.**

Dispõe sobre aposentadoria por idade e tempo de contribuição e fixa renda mensal de servidor municipal efetivo do Município de São Francisco do Conde-BA.


A PRESIDENTE DO INSTITUTO DE PREVIDÊNCIA MUNICIPAL - IPM, no uso das atribuições legais e para fins de cumprimento do disposto pelos art. 40, §1º, inciso III, alínea “a” e § 5º da CF/88, com alterações introduzidas pelas EC nº 20/98 e 41/03, c/c arts 30, §1º e 56 da Lei Municipal 169/2010.

RESOLVE:

Art. 1º - Fixar renda mensal da servidora Maria das Graças de Jesus Cerqueira, exercendo a função de Magistério 1º grau, matrícula nº 2217, lotada na SEDUC (Secretaria Municipal da Educação), onde fixa conforme o salário base do mês de ABRIL/2019 seus proventos de aposentadoria. Conforme tabela a seguir:

PLANILHA DE CÁLCULO DOS PROVENTOS	
DESCRIMINAÇÃO DO SALARIO BASE MÊS DE ABRIL /2019	REMUNERAÇÃO (R\$)
Salário base	R\$ 5.906,42
Atividade Complementar Fundamental I Lei 434/2016	R\$ 1.771,93
Progressão Vertical - Pós Graduação Lei 402/2015	R\$ 885,96
Vantagem Pessoal Nominalmente Identificada-VPNI	R\$ 2.309,91
Quinquênio	R\$ 1.476,60
Total dos Proventos	R\$ 12.350,82

Art. 2º Esta portaria entrará em vigor na data de sua publicação, revogadas as disposições em contrário.

São Francisco do Conde, 08 de Julho de 2019.  
  
**ELEONORA DA CRUZ SALES NOGUEIRA**  
Presidente do IPM  
Matrícula: 8074

Rua: Espírito Santo nº 10 Centro - São Francisco do Conde-BA/Prédio Anexo

**DECRETO (Nº 102/2019)**



Estado da Bahia  
**PREFEITURA MUNICIPAL DE SÃO FRANCISCO DO  
CONDE**  
**GABINETE DO PREFEITO**

**DECRETO DE PESSOAL Nº 102/2019 08 de Julho de 2019.**

***“Dispõe sobre aposentadoria por idade e tempo de contribuição e fixa renda mensal de servidor municipal efetivo”.***

O PREFEITO DO MUNICÍPIO DE SÃO FRANCISCO DO CONDE ESTADO DA BAHIA, no uso de suas atribuições legais, que lhe confere o art. 75, XIII, da Lei Orgânica Municipal, e nos termos da Lei Municipal nº 243, de 09 de Janeiro de 2012. (Estatuto do Servidor Público).

**DECRETA**

Art. 1º. Fica aposentada a servidora Rosemary Machado Alves, exercendo a função de Magistério 1º Grau, matrícula nº 4526, lotada na SEDUC (Secretaria Municipal da Educação), com proventos calculados com base na média integral na forma prevista pelo art. 40, §1º, inciso III, alínea “a” e § 5º da CF/88, com alterações introduzidas pelas EC nº 20/98 e 41/03, c/c arts 30, §1º e 56 da Lei Municipal 169/2010.

Art. 2º. Este Decreto entrará em vigor na data de sua publicação, revogadas as disposições em contrário.

São Francisco do Conde, 08 de Julho de 2019

  
**EVANDRO SANTOS ALMEIDA**

**Prefeito**

Rua: Espírito Santo nº 16 Centro - São Francisco do Conde-BA/Prédio Anexo.



ESTADO DA BAHIA  
INSTITUTO DE PREVIDÊNCIA MUNICIPAL – IPM  
MUNICÍPIO DE SÃO FRANCISCO DO CONDE  
CNPJ N.º: 13.128.451/0001-50  
TEL: (71) 3651-8593 / 3651-3645

**Portaria IPM, nº 58 /2019, 08 de Julho de 2019.**

Dispõe sobre aposentadoria por idade e tempo de contribuição e fixa renda mensal de servidor municipal efetivo do Município de São Francisco do Conde-BA.

A **PRESIDENTE DO INSTITUTO DE PREVIDÊNCIA MUNICIPAL - IPM**, no uso das atribuições legais e para fins de cumprimento do disposto pelos art. 40, §1º, inciso III, alínea “a” e § 5º da CF/88, com alterações introduzidas pelas EC nº 20/98 e 41/03, c/c arts 30, §1º e 56 da Lei Municipal 169/2010.

**RESOLVE:**

Art. 1º - Fixar renda mensal da servidora Rosemary Machado Alves, exercendo a função de Magistério 1º grau, matrícula nº 4526, lotada na SEDUC (Secretaria Municipal da Educação), onde fixa conforme o salário base do mês de ABRIL/2019 seus proventos de aposentadoria. Conforme tabela a seguir:

PLANILHA DE CALCULO DOS PROVENTOS	
DESCRIMINAÇÃO DO SALARIO BASE MÊS DE JANEIRO /2019	REMUNERAÇÃO (R\$)
Salário base	R\$ 5.906,42
Atividade Complementar Fundamental I Lei	R\$ 1.771,93
Progressão Vertical-Pós Graduação-Lei	R\$ 885,96
Vantagem Pessoal Nominalmente Identificada-VPNI	R\$ 1.663,13
Quinquênio	R\$ 1.476,60
Total dos Proventos	R\$ 11.704,04

Art. 2º Esta portaria entrará em vigor na data de sua publicação, revogadas as disposições em contrário.

São Francisco do Conde, 08 de Julho de 2019.

**ELEONOR DA CRUZ SALES NOGUEIRA**

Presidente do IPM

*Eleonora C. S. Nogueira*  
Presidente IPM  
Matrícula: 6074

Rua: Espírito Santo nº 16 Centro - São Francisco do Conde-BA/Prédio Anexo

**DECRETO (Nº 103/2019)**



Estado da Bahia  
**PREFEITURA MUNICIPAL DE SÃO FRANCISCO DO  
CONDE**  
**GABINETE DO PREFEITO**

**DECRETO DE PESSOAL Nº 103/2019 08 de Julho de 2019.**

***“Dispõe sobre aposentadoria por idade e tempo de contribuição e fixa renda mensal de servidor municipal efetivo”.***

O PREFEITO DO MUNICÍPIO DE SÃO FRANCISCO DO CONDE ESTADO DA BAHIA, no uso de suas atribuições legais, que lhe confere o art. 75, XIII, da Lei Orgânica Municipal, e nos termos da Lei Municipal nº 243, de 09 de Janeiro de 2012. (Estatuto do Servidor Público).

**DECRETA**

Art. 1º. Fica aposentada a servidora Neuza Conceição Carvalho Bispo, exercendo a função de Magistério 2º Grau, matrícula nº 4611, lotada na SEDUC (Secretaria Municipal da Educação), com proventos calculados com base na média integral na forma prevista pelo art. 40, §1º, inciso III, alínea “a” e § 5º da CF/88, com alterações introduzidas pelas EC nº 20/98 e 41/03, c/c arts 30, §1º e 56 da Lei Municipal 169/2010.

Art. 2º. Este Decreto entrará em vigor na data de sua publicação, revogadas as disposições em contrário.

São Francisco do Conde 08 de Julho de 2019

  
**EVANDRO SANTOS ALMEIDA**  
Prefeito

Rua: Espírito Santo nº 16 Centro - São Francisco do Conde-BA/Prédio Anexo.





ESTADO DA BAHIA  
INSTITUTO DE PREVIDÊNCIA MUNICIPAL – IPM  
MUNICÍPIO DE SÃO FRANCISCO DO CONDE  
CNPJ N.º: 13.128.451/0001-50  
TEL: (71) 3651-8593 / 3651-3645

**Portaria IPM, nº 52 /2019, 08 de Julho de 2019.**

Dispõe sobre aposentadoria por idade e tempo de contribuição e fixa renda mensal de servidor municipal efetivo do Município de São Francisco do Conde-BA.

A PRESIDENTE DO INSTITUTO DE PREVIDÊNCIA MUNICIPAL - IPM, no uso das atribuições legais e para fins de cumprimento do disposto pelos art. 40, §1º, inciso III, alínea “a” e § 5º da CF/88, com alterações introduzidas pelas EC nº 20/98 e 41/03, c/c arts 30, §1º e 56 da Lei Municipal 169/2010.

RESOLVE:

Art. 1º - Fixar renda mensal da servidora Neuza Conceição Carvalho Bispo, exercendo a função de Magistério 2º grau, matrícula nº 4611, lotada na SEDUC (Secretaria Municipal da Educação), onde fixa conforme o salário base do mês de ABRIL/2019 seus proventos de aposentadoria. Conforme tabela a seguir:

PLANILHA DE CALCULO DOS PROVENTOS	
DESCRIMINAÇÃO DO SALARIO BASE MÊS DE ABRIL /2019	REMUNERAÇÃO (R\$)
Salário base	R\$ 5.906,42
Quinquênio	R\$ 1.476,60
Total dos Proventos	R\$ 7.383,02

Art. 2º Esta portaria entrará em vigor na data de sua publicação, revogadas as disposições em contrário.

São Francisco do Conde, 08 de Julho de 2019.

**ELEONOR DA CRUZ SALES NOGUEIRA**

Presidente

**Eleonor da Cruz Sales Nogueira**  
Presidente IPM  
Matrícula: 8074

Rua: Espírito Santo nº 16 Centro - São Francisco do Conde-BA/Prédio Anexo

**DECRETO (Nº 104/2019)**



Estado da Bahia  
**PREFEITURA MUNICIPAL DE SÃO FRANCISCO DO  
CONDE**  
**GABINETE DO PREFEITO**

**DECRETO DE PESSOAL Nº 104 /2019 08 de Julho de 2019.**

***“Dispõe sobre aposentadoria por idade e tempo de contribuição e fixa renda mensal de servidor municipal efetivo”.***

O PREFEITO DO MUNÍCIPIO DE SÃO FRANCISCO DO CONDE ESTADO DA BAHIA, no uso de suas atribuições legais, que lhe confere o art. 75, XIII, da Lei Orgânica Municipal, e nos termos da Lei Municipal nº 243, de 09 de Janeiro de 2012. (Estatuto do Servidor Público).

**DECRETA**

Art. 1º. Fica aposentada a servidora Rita Costa de Jesus, exercendo a função de Auxiliar de Serviços Gerais matrícula nº 2005, lotada na SESCOOP (Secretaria de Serviços, Conservação e Ordem Pública), com proventos calculados com base na média integral na forma prevista pelo art. 40, §1º, inciso III, alínea “a” da CF/88, com alterações introduzidas pelas EC nº 20/98 e 41/03, c/c arts 30, §1º e 56 da Lei Municipal 169/2010.

Art. 2º. Este Decreto entrará em vigor na data de sua publicação, revogadas as disposições em contrário.

São Francisco do Conde, 08 de Julho de 2019.

  
**EVANDRO SANTOS ALMEIDA**  
Prefeito

**Rua: Espírito Santo nº 16 Centro - São Francisco do Conde-BA/Prédio Anexo.**



ESTADO DA BAHIA  
INSTITUTO DE PREVIDÊNCIA MUNICIPAL – IPM  
MUNICÍPIO DE SÃO FRANCISCO DO CONDE  
CNPJ N.º: 13.128.451/0001-50  
TEL: (71) 3651-8593 / 3651-3645

**Portaria IPM, nº 59 /2019, 08 de Julho de 2019.**

Dispõe sobre aposentadoria por idade e tempo de contribuição e fixa renda mensal de servidor municipal efetivo do Município de São Francisco do Conde-BA.

A **PRESIDENTE DO INSTITUTO DE PREVIDÊNCIA MUNICIPAL - IPM**, no uso das atribuições legais e para fins de cumprimento do disposto pelos Art. nº 40, §1º, inciso III, alínea “a” da CF/88, com alterações introduzidas pelas EC nº 20/98 e 41/03, c/c Arts. nº 30, §1º, e 56 da Lei Municipal 169/2010.

**RESOLVE:**

Art. 1º - Fixar renda mensal da servidora Rita Costa de Jesus, exercendo a função de Auxiliar de Serviços Gerais, matrícula nº 2005, lotada na SESCOF (Secretaria de Serviços, Conservação e Ordem Pública), onde fixa conforme o salário base do mês de MARÇO/2019 seus proventos de aposentadoria. Conforme tabela a seguir:

DESCRIMINAÇÃO DO SALARIO BASE MÊS DE MARÇO/2019	REMUNERAÇÃO (R\$)
Salário base	R\$ 1.699,83
Vantagem Pessoal Nominalmente Identificada-VPNI	R\$ 612,87
Quinquênio	R\$ 509,95
Total dos Proventos	R\$ 2.822,65

Art. 2º Esta portaria entrará em vigor na data de sua publicação, revogadas as disposições em contrário.

São Francisco do Conde, 08 de Julho de 2019.

  
**ELEONOR DA CRUZ SALES NOGUEIRA**

Presidente do IPM

Eleonor da Cruz Sales Nogueira  
Presidente do IPM  
Matrícula 18074

Rua: Espírito Santo nº 16 Centro - São Francisco do Conde-BA/Pédo Anexo

**DECRETO (Nº 105/2019)**



Estado da Bahia  
**PREFEITURA MUNICIPAL DE SÃO FRANCISCO DO  
CONDE**  
**GABINETE DO PREFEITO**

**DECRETO DE PESSOAL Nº 105 /2019 08 de Julho de 2019.**

***“Dispõe sobre aposentadoria por idade e tempo de contribuição e fixa renda mensal de servidor municipal efetivo”.***

O PREFEITO DO MUNICÍPIO DE SÃO FRANCISCO DO CONDE ESTADO DA BAHIA, no uso de suas atribuições legais, que lhe confere o art. 75, XIII, da Lei Orgânica Municipal, e nos termos da Lei Municipal nº 243, de 09 de Janeiro de 2012. (Estatuto do Servidor Público).

**DECRETA**

Art. 1º. Fica aposentada a servidora Wanda Araújo Santos, exercendo a função de Magistério 1º Grau, matrícula nº 4514, lotada na SEDUC (Secretaria Municipal da Educação), com proventos calculados com base na média integral na forma prevista pelo art. 40, §1º, inciso III, alínea “a” e § 5º da CF/88, com alterações introduzidas pelas EC nº 20/98 e 41/03, c/c arts 30, §1º e 56 da Lei Municipal 169/2010.

Art. 2º. Este Decreto entrará em vigor na data de sua publicação, revogadas as disposições em contrário.

São Francisco do Conde 08 de Julho de 2019.

  
**EVANDRO SANTOS ALMEIDA**  
Prefeito

Rua: Espírito Santo nº 16 Centro - São Francisco do Conde-BA/Prédio Anexo



ESTADO DA BAHIA  
INSTITUTO DE PREVIDÊNCIA MUNICIPAL – IPM  
MUNICÍPIO DE SÃO FRANCISCO DO CONDE  
CNPJ N.º: 13.128.451/0001-50  
TEL: (71) 3651-8593 / 3651-3645

**Portaria IPM, nº 60/2019, 08 de Julho de 2019.**

Dispõe sobre aposentadoria por idade e tempo de contribuição e fixa renda mensal de servidor municipal efetivo do Município de São Francisco do Conde-BA.

A PRESIDENTE DO INSTITUTO DE PREVIDÊNCIA MUNICIPAL - IPM, no uso das atribuições legais e para fins de cumprimento do disposto pelos art. 40, §1º, inciso III, alínea “a” e § 5º da CF/88, com alterações introduzidas pelas EC nº 20/98 e 41/03, c/c arts 30, §1º e 56 da Lei Municipal 169/2010.

RESOLVE:

Art. 1º - Fixar renda mensal da servidora Wanda Araújo Santos, exercendo a função de Magistério 1º grau, matrícula nº 4514, lotada na SEDUC (Secretaria Municipal da Educação), onde fixa conforme o salário base do mês de ABRIL/2019 seus proventos de aposentadoria. Conforme tabela a seguir:

DESCRIMINAÇÃO DO SALARIO BASE MÊS DE ABRIL /2019	REMUNERAÇÃO (R\$)
Salário base	R\$ 5.906,42
Atividade Complementar Fundamental I Lei 434/2016	R\$ 1.771,93
Progressão Vertical-Pós Graduação-Lei 402/2015	R\$ 885,96
Vantagem Pessoal Nominalmente Identificada-VPNI	R\$ 2.309,91
Quinquênio	R\$ 1.476,60
Total dos Proventos	R\$ 12.350,82

Art. 2º Esta portaria entrará em vigor na data de sua publicação, revogadas as disposições em contrário.

São Francisco do Conde, 08 de Julho de 2019.

  
ELEONOR DA CRUZ SALES NOGUEIRA

Presidente

Eleonor da Cruz S. Nogueira  
Presidente IPM  
Matrícula 6074

Rua: Espírito Santo nº 16 Centro - São Francisco do Conde-BA/Prédio Anexo

**DECRETO (Nº 106/2019)**



Estado da Bahia  
**PREFEITURA MUNICIPAL DE SÃO FRANCISCO DO  
CONDE**  
**GABINETE DO PREFEITO**

**DECRETO DE PESSOAL Nº 106 /2019 08 de Julho de 2019.**

***“Dispõe sobre aposentadoria por idade e tempo de contribuição e fixa renda mensal de servidor municipal efetivo”.***

O PREFEITO DO MUNICÍPIO DE SÃO FRANCISCO DO CONDE ESTADO DA BAHIA, no uso de suas atribuições legais, que lhe confere o art. 75, XIII, da Lei Orgânica Municipal, e nos termos da Lei Municipal nº 243, de 09 de Janeiro de 2012. (Estatuto do Servidor Público).

**DECRETA**

Art. 1º. Fica aposentada a servidora ledilma Maria de Lima do Amaral, exercendo a função de Agente Administrativo, matrícula nº 1829, lotada na SEDUC (Secretaria Municipal da Educação), com proventos calculados com base na média integral na forma prevista pelo art. 40, §1º, inciso III, alínea “a” da CF/88, com alterações introduzidas pelas EC nº 20/98 e 41/03, c/c arts 30, §1º e 56 da Lei Municipal 169/2010.

Art. 2º. Este Decreto entrará em vigor na data de sua publicação, revogadas as disposições em contrário.

São Francisco do Conde, 08 de Julho de 2019.

  
**EVANDRO SANTOS ALMEIDA**  
Prefeito

Rua: Espírito Santo nº 16 Centro - São Francisco do Conde-BA/Prédio Anexo.



ESTADO DA BAHIA  
INSTITUTO DE PREVIDÊNCIA MUNICIPAL – IPM  
MUNICÍPIO DE SÃO FRANCISCO DO CONDE  
CNPJ N.º: 13.128.451/0001-50  
TEL: (71) 3651-8593 / 3651-3645

**Portaria IPM, nº 62/2019, 08 de Julho de 2019.**

Dispõe sobre aposentadoria por idade e tempo de contribuição e fixa renda mensal de servidor municipal efetivo do Município de São Francisco do Conde-BA.

A **PRESIDENTE DO INSTITUTO DE PREVIDÊNCIA MUNICIPAL - IPM**, no uso das atribuições legais e para fins de cumprimento do disposto pelos Art. nº 40, §1º, inciso III, alínea “a” da CF/88, com alterações introduzidas pelas EC nº 20/98 e 41/03, c/c Arts. nº 30, §1º, e 56 da Lei Municipal 169/2010.

**RESOLVE:**

Art. 1º - Fixar renda mensal da servidora Iedilma Maria de Lima do Amaral, exercendo a função de Agente Administrativo, matrícula nº 1829, lotada na SEDUC (Secretaria Municipal da Educação), onde fixa conforme o salário base do mês de ABRIL/2019 seus proventos de aposentadoria. Conforme tabela a seguir:

PLANILHA DE CALCULO DOS PROVENTOS	
DESCRIMINAÇÃO DO SALARIO BASE MÊS DE ABRIL /2019	REMUNERAÇÃO (R\$)
Salário base	R\$ 2.285,43
Vantagem Pessoal Nominalmente Identificada-VPNI	R\$ 785,08
Quinquênio	R\$ 685,63
Total dos Proventos	R\$ 3.756,14

Art. 2º Esta portaria entrará em vigor na data de sua publicação, revogadas as disposições em contrário.

São Francisco do Conde, 08 de Julho de 2019.

**ELEONOR DA CRUZ SALES NOGUEIRA**

Presidente do IPM

Eleonora C. S. Nogueira  
Presidente IPM  
Matrícula: 8074

Rua: Espírito Santo nº 16 Centro - São Francisco do Conde-BA/Prédio Anexo

**DECRETO (Nº 107/2019)**



Estado da Bahia  
**PREFEITURA MUNICIPAL DE SÃO FRANCISCO DO  
CONDE**  
**GABINETE DO PREFEITO**

**DECRETO DE PESSOAL Nº 107/2019 08 de Julho de 2019.**

***“Dispõe sobre aposentadoria por idade e tempo de contribuição e fixa renda mensal de servidor municipal efetivo”.***

O PREFEITO DO MUNICÍPIO DE SÃO FRANCISCO DO CONDE ESTADO DA BAHIA, no uso de suas atribuições legais, que lhe confere o art. 75, XIII, da Lei Orgânica Municipal, e nos termos da Lei Municipal nº 243, de 09 de Janeiro de 2012. (Estatuto do Servidor Público).

**DECRETA**

Art. 1º. Fica aposentada a servidora Raymunda Santos Monteiro, exercendo a função de Técnico em Contabilidade matrícula nº 550, lotada na SEFAZ (Secretaria da Fazenda), com proventos calculados com base na média integral na forma prevista pelo art. 40, §1º, inciso III, alínea “a” da CF/88, com alterações introduzidas pelas EC nº 20/98 e 41/03, c/c arts 30, §1º e 56 da Lei Municipal 169/2010.

Art. 2º. Este Decreto entrará em vigor na data de sua publicação, revogadas as disposições em contrário.

São Francisco do Conde 08 de Julho de 2019.

  
**EVANDRO SANTOS ALMEIDA**  
Prefeito

Rua: Espírito Santo nº 16 Centro - São Francisco do Conde-BA/Prédio Anexo.





ESTADO DA BAHIA  
INSTITUTO DE PREVIDÊNCIA MUNICIPAL – IPM  
MUNICÍPIO DE SÃO FRANCISCO DO CONDE  
CNPJ N.º: 13.128.451/0001-50  
TEL: (71) 3651-8593 / 3651-3645

**Portaria IPM, nº 63 /2019, 08 de Julho de 2019.**

Dispõe sobre aposentadoria por idade e tempo de contribuição e fixa renda mensal de servidor municipal efetivo do Município de São Francisco do Conde-BA.

A **PRESIDENTE DO INSTITUTO DE PREVIDÊNCIA MUNICIPAL - IPM**, no uso das atribuições legais e para fins de cumprimento do disposto pelos Art. nº 40, §1º, inciso III, alínea “a” da CF/88, com alterações introduzidas pelas EC nº 20/98 e 41/03, c/c Arts. nº 30, §1º, e 56 da Lei Municipal 169/2010.

**RESOLVE:**

Art. 1º - Fixar renda mensal da servidora Raymunda Santos Monteiro, exercendo a função de Técnico em Contabilidade, matrícula nº 550, lotada na SEFAZ (Secretaria da Fazenda), onde fixa conforme o salário base do mês de ABRIL/2019 seus proventos de aposentadoria. Conforme tabela a seguir:

PLANILHA DE CALCULO DOS PROVENTOS	
DESCRIMINAÇÃO DO SALARIO BASE MÊS DE ABRIL /2019	REMUNERAÇÃO (R\$)
Salário base	R\$ 5.197,20
Quinquênio	R\$ 1.819,02
Total dos Proventos	R\$ 7.016,22

Art. 2º Esta portaria entrará em vigor na data de sua publicação, revogadas as disposições em contrário.

São Francisco do Conde, 08 de Julho de 2019.

  
**ELEONOR DA CRUZ SAES NOGUEIRA**

Presidente do IPM

Eleonor da Cruz Saes Nogueira  
Presidente IPM  
Matrícula: 6074

Rua: Espírito Santo nº 16 Centro - São Francisco do Conde-BA/Prédio Anexo

**DECRETO (Nº 108/2019)**



Estado da Bahia  
**PREFEITURA MUNICIPAL DE SÃO FRANCISCO DO CONDE**  
**GABINETE DO PREFEITO**

**DECRETO DE PESSOAL Nº 108/2019 08 de Julho de 2019.**

***“Dispõe sobre aposentadoria por idade e tempo de contribuição e fixa renda mensal de servidor municipal efetivo”.***

O PREFEITO DO MUNICÍPIO DE SÃO FRANCISCO DO CONDE ESTADO DA BAHIA, no uso de suas atribuições legais, que lhe confere o art. 75, XIII, da Lei Orgânica Municipal, e nos termos da Lei Municipal nº 243, de 09 de Janeiro de 2012 (Estatuto do Servidor Público).

**DECRETA**

Art. 1º. Fica aposentada a servidora Maria da Conceição Silva do Amaral, exercendo a função de Técnico em Enfermagem, matrícula nº 1888, lotada na SESAU (Secretaria Municipal da Saúde), com proventos calculados com base na média integral na forma prevista pelo art. 40, §1º, inciso III, alínea “a” da CF/88, com alterações introduzidas pelas EC nº 20/98 e 41/03, c/c arts 30, §1º e 56 da Lei Municipal 169/2010.

Art. 2º. Este Decreto entrará em vigor na data de sua publicação, revogadas as disposições em contrário.

São Francisco do Conde 08 de Julho de 2019.

  
**EVANDRO SANTOS ALMEIDA**  
Prefeito

**Rua: Espírito Santo nº 16 Centro - São Francisco do Conde-BA/Prédio Anexo.**



ESTADO DA BAHIA  
INSTITUTO DE PREVIDÊNCIA MUNICIPAL – IPM  
MUNICÍPIO DE SÃO FRANCISCO DO CONDE  
CNPJ N.º: 13.128.451/0001-50  
TEL: (71) 3651-8593 / 3651-3645

**Portaria IPM, nº 64/2019, 08 de Julho de 2019.**

Dispõe sobre aposentadoria por idade e tempo de contribuição e fixa renda mensal de servidor municipal efetivo do Município de São Francisco do Conde-BA.

A **PRESIDENTE DO INSTITUTO DE PREVIDÊNCIA MUNICIPAL - IPM**, no uso das atribuições legais e para fins de cumprimento do disposto pelos Art. nº 40, §1º, inciso III, alínea “a” da CF/88, com alterações introduzidas pelas EC nº 20/98 e 41/03, c/c Arts. nº 30, §1º, e 56 da Lei Municipal 169/2010.

**RESOLVE:**

Art. 1º - Fixar renda mensal da servidora Maria da Conceição Silva do Amaral, exercendo a função de Técnico em Enfermagem, matrícula nº 1888 lotada na SESAU (Secretaria Municipal da Saúde), onde fixa conforme o salário base do mês de ABRIL/2019 seus proventos de aposentadoria. Conforme tabela a seguir:

PLANILHA DE CALCULO DOS PROVENTOS	
DESCRIMINAÇÃO DO SALARIO BASE MÊS DE ABRIL /2019	REMUNERAÇÃO (R\$)
Salário base	R\$ 2.543,72
Vantagem Pessoal Nominalmente Identificada-VPNI	R\$ 1.292,21
Quinquênio	R\$ 763,12
Total dos Proventos	R\$ 4.599,05

Art. 2º Esta portaria entrará em vigor na data de sua publicação, revogadas as disposições em contrário.

São Francisco do Conde, 08 de Julho de 2019.

**ELEONOR DA CRUZ SALES NOGUEIRA**

Presidente do IPM

Eleonora C. S. Nogueira  
Presidente IPM  
Matrícula: 16074

Rua: Espírito Santo nº 16 Centro - São Francisco do Conde-BA/Prédio Anexo

**DECRETO (Nº 109/2019)**



Estado da Bahia  
**PREFEITURA MUNICIPAL DE SÃO FRANCISCO DO  
CONDE**  
**GABINETE DO PREFEITO**

**DECRETO DE PESSOAL Nº 109/2019 08 de Julho de 2019.**

***“Dispõe sobre aposentadoria por idade e tempo de contribuição e fixa renda mensal de servidor municipal efetivo”.***

O PREFEITO DO MUNICÍPIO DE SÃO FRANCISCO DO CONDE ESTADO DA BAHIA, no uso de suas atribuições legais, que lhe confere o art. 75, XIII, da Lei Orgânica Municipal, e nos termos da Lei Municipal nº 243, de 09 de Janeiro de 2012. (Estatuto do Servidor Público).

**DECRETA**

Art. 1º. Fica aposentada a servidora Jicélia Costa Souza, exercendo a função de Assistente Administrativo matrícula nº 857, lotada na SEDUC (Secretaria Municipal da Educação), com proventos calculados com base na média integral na forma prevista pelo art. 40, §1º, inciso III, alínea “a” da CF/88, com alterações introduzidas pelas EC nº 20/98 e 41/03, c/c arts 30, §1º e 56 da Lei Municipal 169/2010.

Art. 2º. Este Decreto entrará em vigor na data de sua publicação, revogadas as disposições em contrário.

São Francisco do Conde 08 de Julho de 2019.

  
**EVANDRO SANTOS ALMEIDA**  
Prefeito

Rua: Espírito Santo nº 16 Centro - São Francisco do Conde-BA/Prédio Anexo.



ESTADO DA BAHIA  
INSTITUTO DE PREVIDÊNCIA MUNICIPAL – IPM  
MUNICÍPIO DE SÃO FRANCISCO DO CONDE  
CNPJ N.º: 13.128.451/0001-50  
TEL: (71) 3651-8593 / 3651-3645

**Portaria IPM, nº 65 /2019, 08 de Julho 2019.**

Dispõe sobre aposentadoria por idade e tempo de contribuição e fixa renda mensal de servidor municipal efetivo do Município de São Francisco do Conde-BA.

A **PRESIDENTE DO INSTITUTO DE PREVIDÊNCIA MUNICIPAL - IPM**, no uso das atribuições legais e para fins de cumprimento do disposto pelos Art. nº 40, §1º, inciso III, alínea “a” da CF/88, com alterações introduzidas pelas EC nº 20/98 e 41/03, c/c Arts. nº 30, §1º, e 56 da Lei Municipal 169/2010.

**RESOLVE:**

Art. 1º - Fixar renda mensal da servidora, Jicelia Costa Souza exercendo a função de Assistente Administrativo, matrícula nº 857, lotada na SEDUC (Secretaria Municipal da Educação), onde fixa conforme o salário base do mês de ABRIL/2019 seus proventos de aposentadoria. Conforme tabela a seguir:

PLANILHA DE CALCULO DOS PROVENTOS	
DESCRIMINAÇÃO DO SALARIO BASE MÊS DE ABRIL /2019	REMUNERAÇÃO (R\$)
Salário base	R\$ 2.422,55
Quinquênio	R\$ 847,89
Total dos Proventos	R\$ 3.270,44

Art. 2º Esta portaria entrará em vigor na data de sua publicação, revogadas as disposições em contrário.

São Francisco do Conde, 08 de Julho de 2019.

**ELEONOR DA CRUZ SALES NOGUEIRA**

Presidente do IPM

*Eleonor da Cruz Sales Nogueira*  
Presidente IPM  
Matrícula: 8074

Rua: Espírito Santo nº 16 Centro - São Francisco do Conde-BA/Prédio Anexo

**DECRETO (Nº 110/2019)**



Estado da Bahia  
**PREFEITURA MUNICIPAL DE SÃO FRANCISCO DO CONDE**  
**GABINETE DO PREFEITO**

**DECRETO DE PESSOAL Nº 110/2019 08 de Julho de 2019.**

***“Dispõe sobre aposentadoria por idade e tempo de contribuição e fixa renda mensal de servidor municipal efetivo”.***

O PREFEITO DO MUNICÍPIO DE SÃO FRANCISCO DO CONDE ESTADO DA BAHIA, no uso de suas atribuições legais, que lhe confere o art. 75, XIII, da Lei Orgânica Municipal, e nos termos da Lei Municipal nº 243, de 09 de Janeiro de 2012 (Estatuto do Servidor Público).

**DECRETA**

Art. 1º. Fica aposentada a servidora Celice Bispo dos Santos, exercendo a função de Técnica de Enfermagem, matrícula nº 5011, lotada na SEDUC (Secretaria Municipal da Educação), com proventos calculados com base na média integral na forma prevista pelo art. 40, §1º, inciso III, alínea “a” da CF/88, com alterações introduzidas pelas EC nº 20/98 e 41/03, c/c arts 30, §1º e 56 da Lei Municipal 169/2010.

Art. 2º. Este Decreto entrará em vigor na data de sua publicação, revogadas as disposições em contrário.

São Francisco do Conde 08 de Julho de 2019

  
**EVANDRO SANTOS ALMEIDA**  
Prefeito

Rua: Espírito Santo nº 16 Centro - São Francisco do Conde-BA/Prédio Anexo.



ESTADO DA BAHIA  
INSTITUTO DE PREVIDÊNCIA MUNICIPAL – IPM  
MUNICÍPIO DE SÃO FRANCISCO DO CONDE  
CNPJ N.º: 13.128.451/0001-50  
TEL: (71) 3651-8593 / 3651-3645

**Portaria IPM, nº 66/2019, 08 de Julho de 2019.**

Dispõe sobre aposentadoria por idade e tempo de contribuição e fixa renda mensal de servidor municipal efetivo do Município de São Francisco do Conde-BA.

**A PRESIDENTE DO INSTITUTO DE PREVIDÊNCIA MUNICIPAL - IPM**, no uso das atribuições legais e para fins de cumprimento do disposto pelos Art. nº 40, §1º, inciso III, alínea “a” da CF/88, com alterações introduzidas pelas EC nº 20/98 e 41/03, c/c Arts. nº 30, §1º, e 56 da Lei Municipal 169/2010.

**RESOLVE:**

Art. 1º - Fixar renda mensal da servidora Celice Bispo dos Santos, exercendo a função de Técnico em Enfermagem, matrícula nº 5011, lotada na SESAU (Secretaria Municipal da Saúde), onde fixa conforme o salário base do mês de MARÇO/2019 seus proventos de aposentadoria. Conforme tabela a seguir:

DESCRIMINAÇÃO DO SALARIO BASE MÊS DE MARÇO /2019	REMUNERAÇÃO (R\$)
Salário base	R\$ 2.263,90
Quinquênio	R\$ 452,78
Vantagem Pessoal Nominalmente Identificada-VPNI	R\$ 782,40
Total dos Proventos	R\$ 3.499,08

Art. 2º Esta portaria entrará em vigor na data de sua publicação, revogadas as disposições em contrário.

São Francisco do Conde, 08 de Julho de 2019.

*Eleonora C. S. Nogueira*  
**ELEONOR DA CRUZ SALES NOGUEIRA**

Presidente do IPM

*Eleonora C. S. Nogueira*  
Presidente IPM  
Matrícula: 6074

Rua: Espírito Santo nº 16 Centro - São Francisco do Conde-BA/Prédio Anexo

**DECRETO (Nº 111/2019)**



Estado da Bahia  
**PREFEITURA MUNICIPAL DE SÃO FRANCISCO DO  
CONDE**  
**GABINETE DO PREFEITO**

**DECRETO DE PESSOAL Nº 111/2019 08 de Julho de 2019.**

***“Dispõe sobre aposentadoria por idade e tempo de contribuição e fixa  
renda mensal de servidor municipal efetivo”.***

O PREFEITO DO MUNICÍPIO DE SÃO FRANCISCO DO CONDE  
ESTADO DA BAHIA, no uso de suas atribuições legais, que lhe confere o art.  
75, XIII, da Lei Orgânica Municipal, e nos termos da Lei Municipal nº 243, de 09  
de Janeiro de 2012. (Estatuto do Servidor Público).

**DECRETA**

Art. 1º. Fica aposentada a servidora Arlete dos Santos Medeiros,  
exercendo a função de Magistério 2º Grau, matrícula nº 4509, lotada na  
SEDUC (Secretaria Municipal da Educação), com proventos calculados com  
base na média integral na forma prevista pelo art. 40, §1º, inciso III, alínea “a” e  
§ 5º da CF/88, com alterações introduzidas pelas EC nº 20/98 e 41/03, c/c arts  
30, §1º e 56 da Lei Municipal 169/2010.

Art. 2º. Este Decreto entrará em vigor na data de sua publicação, revogadas as  
disposições em contrário.

São Francisco do Conde 08 de Julho de 2019

  
**EVANDRO SANTOS ALMEIDA**  
Prefeito

Rua: Espírito Santo nº 16 Centro - São Francisco do Conde-BA/Prédio Anexo.





ESTADO DA BAHIA  
INSTITUTO DE PREVIDÊNCIA MUNICIPAL – IPM  
MUNICÍPIO DE SÃO FRANCISCO DO CONDE  
CNPJ N.º: 13.128.451/0001-50  
TEL: (71) 3651-8593 / 3651-3645

**Portaria IPM, nº 67/2019, 08 de Julho 2019.**

Dispõe sobre aposentadoria por idade e tempo de contribuição e fixa renda mensal de servidor municipal efetivo do Município de São Francisco do Conde-BA.

A **PRESIDENTE DO INSTITUTO DE PREVIDÊNCIA MUNICIPAL - IPM**, no uso das atribuições legais e para fins de cumprimento do disposto pelos art. 40, §1º, inciso III, alínea “a” e § 5º da CF/88, com alterações introduzidas pelas EC nº 20/98 e 41/03, c/c arts 30, §1º e 56 da Lei Municipal 169/2010.

**RESOLVE:**

Art. 1º - Fixar renda mensal da servidora Arlete dos Santos Medeiros, exercendo a função de Magistério 2º grau, matrícula nº 4509, lotada na SEDUC (Secretaria Municipal da Educação), onde fixa conforme o salário base do mês de ABRIL/2019 seus proventos de aposentadoria. Conforme tabela a seguir:

PLANILHA DE CÁLCULO DOS PROVENTOS	
DESCRIMINAÇÃO DO SALARIO BASE MÊS DE ABRIL/2019	REMUNERAÇÃO (R\$)
Salário base	R\$ 5.906,42
Atividade Complementar Fundamental I Lei	R\$ 1.771,93
Vantagem Pessoal Nominalmente Identificada-VPNI	R\$ 3.233,87
Quinquênio	R\$ 1.476,60
Total dos Proventos	R\$ 12.388,82

Art. 2º Esta portaria entrará em vigor na data de sua publicação, revogadas as disposições em contrário.

São Francisco do Conde, 08 de Julho de 2019.

**ELEONOR DA CRUZ SALES NOGUEIRA**

Presidente do IPM

Rua: Espírito Santo nº 16 Centro - São Francisco do Conde-BA/Prédio Anex

**DECRETO (Nº 112/2019)**



Estado da Bahia  
**PREFEITURA MUNICIPAL DE SÃO FRANCISCO DO  
CONDE**  
**GABINETE DO PREFEITO**

**DECRETO DE PESSOAL Nº 112/2019 08 de Julho de 2019.**

***“Dispõe sobre aposentadoria por idade e tempo de contribuição e fixa renda mensal de servidor municipal efetivo”.***

O PREFEITO DO MUNICÍPIO DE SÃO FRANCISCO DO CONDE ESTADO DA BAHIA, no uso de suas atribuições legais, que lhe confere o art. 75, XIII, da Lei Orgânica Municipal, e nos termos da Lei Municipal nº 243, de 09 de Janeiro de 2012. (Estatuto do Servidor Público).

**DECRETA**

Art. 1º. Fica aposentada a servidora Ana Raquel Santos Barbosa da Silva, exercendo a função de Assistente Administrativo matrícula nº 1255 lotada na SEDUC (Secretaria Municipal da Educação), com proventos calculados com base na média integral na forma prevista pelo art. 40, §1º, inciso III, alínea “a” da CF/88, com alterações introduzidas pelas EC nº 20/98 e 41/03, c/c arts 30, §1º e 56 da Lei Municipal 169/2010.

Art. 2º. Este Decreto entrará em vigor na data de sua publicação, revogadas as disposições em contrário.

São Francisco do Conde, 08 de Julho de 2019.

  
**EVANDRO SANTOS ALMEIDA**  
Prefeito

Rua: Espírito Santo nº 16 Centro - São Francisco do Conde-BA/Prédio Anexo.



ESTADO DA BAHIA  
INSTITUTO DE PREVIDÊNCIA MUNICIPAL – IPM  
MUNICÍPIO DE SÃO FRANCISCO DO CONDE  
CNPJ N.º: 13.128.451/0001-50  
TEL: (71) 3651-8593 / 3651-3645

**Portaria IPM, nº 68 /2019, 08 de Julho de 2019.**

Dispõe sobre aposentadoria por idade e tempo de contribuição e fixa renda mensal de servidor municipal efetivo do Município de São Francisco do Conde-BA.

A **PRESIDENTE DO INSTITUTO DE PREVIDÊNCIA MUNICIPAL - IPM**, no uso das atribuições legais e para fins de cumprimento do disposto pelos Art. nº 40, §1º, inciso III, alínea “a” da CF/88, com alterações introduzidas pelas EC nº 20/98 e 41/03, c/c Arts. nº 30, §1º, e 56 da Lei Municipal 169/2010.

**RESOLVE:**

Art. 1º - Fixar renda mensal da servidora Ana Raquel, exercendo a função de Assistente Administrativo, matrícula nº 1255, lotada na SEDUC (Secretaria Municipal da Educação), onde fixa conforme o salário base do mês de MARÇO/2019 seus proventos de aposentadoria. Conforme tabela a seguir:

PLANILHA DE CALCULO DOS PROVENTOS	
DESCRIMINAÇÃO DO SALARIO BASE MÊS DE MARÇO /2019	REMUNERAÇÃO (R\$)
Salário base	R\$ 2.422,55
Quinquênio	R\$ 685,63
Vantagem Pessoal Nominalmente Identificada-VPNI	R\$ 782,41
Total dos Proventos	R\$ 3.890,59

Art. 2º Esta portaria entrará em vigor na data de sua publicação, revogadas as disposições em contrário.

São Francisco do Conde, 08 de Julho de 2019.

  
**ELEONORA DA CRUZ SALES NOGUEIRA**

Presidente do IPM

Eleonora C. S. Nogueira  
Presidente IPM  
Matrícula: 6074

Rua: Espírito Santo nº 16 Centro - São Francisco do Conde-BA/Prédio Anexo

**DECRETO (Nº 113/2019)**



Estado da Bahia  
**PREFEITURA MUNICIPAL DE SÃO FRANCISCO DO  
CONDE**  
**GABINETE DO PREFEITO**

**DECRETO DE PESSOAL Nº 113/2019 08 de Julho de 2019.**

***“Dispõe sobre aposentadoria por idade e tempo de contribuição e fixa renda mensal de servidor municipal efetivo”.***

O PREFEITO DO MUNÍCIPIO DE SÃO FRANCISCO DO CONDE ESTADO DA BAHIA, no uso de suas atribuições legais, que lhe confere o art. 75, XIII, da Lei Orgânica Municipal, e nos termos da Lei Municipal nº 243, de 09 de Janeiro de 2012. (Estatuto do Servidor Público).

**DECRETA**

Art. 1º. Fica aposentada a servidora Josseleni Vieira da Costa, exercendo a função de Magistério 1º Grau, matrícula nº 4510, lotada na SEDUC (Secretaria Municipal da Educação), com proventos calculados com base na média integral na forma prevista pelo art. 40, §1º, inciso III, alínea “a” e § 5º da CF/88, com alterações introduzidas pelas EC nº 20/98 e 41/03, c/c arts 30, §1º e 56 da Lei Municipal 169/2010.

Art. 2º. Este Decreto entrará em vigor na data de sua publicação, revogadas as disposições em contrário.

São Francisco do Conde 08 de Julho de 2019

  
**EVANDRO SANTOS ALMEIDA**

**Prefeito**

Rua: Espírito Santo nº 16 Centro - São Francisco do Conde-BA/Prédio Anexo.



ESTADO DA BAHIA  
INSTITUTO DE PREVIDÊNCIA MUNICIPAL – IPM  
MUNICÍPIO DE SÃO FRANCISCO DO CONDE  
CNPJ N.º: 13.128.451/0001-50  
TEL: (71) 3651-8593 / 3651-3645

**Portaria IPM, nº 69/2019, 08 de Julho de 2019.**

Dispõe sobre aposentadoria por idade e tempo de contribuição e fixa renda mensal de servidor municipal efetivo do Município de São Francisco do Conde-BA.

A PRESIDENTE DO INSTITUTO DE PREVIDÊNCIA MUNICIPAL - IPM, no uso das atribuições legais e para fins de cumprimento do disposto pelos art. 40, §1º, inciso III, alínea “a” e § 5º da CF/88, com alterações introduzidas pelas EC nº 20/98 e 41/03, c/c arts 30, §1º e 56 da Lei Municipal 169/2010.

RESOLVE:

Art. 1º - Fixar renda mensal da servidora Josseleni Vieira da Costa, exercendo a função de Magistério 1º grau, matrícula nº 4510, lotada na SEDUC (Secretaria Municipal da Educação), onde fixa conforme o salário base do mês de MARÇO/2019 seus proventos de aposentadoria. Conforme tabela a seguir:

PLANILHA DE CÁLCULO DOS PROVENTOS	
DESCRIMINAÇÃO DO SALARIO BASE MÊS DE MARÇO /2019	REMUNERAÇÃO (R\$)
Salário base	R\$ 5.906,42
Progressão Vertical - Pós Graduação Lei 434/2015	R\$ 885,96
Vantagem Pessoal Nominalmente Identificada-VPNI	R\$ 1.385,95
Quinquênio	R\$ 1.476,60
Total dos Proventos	R\$ 9.654,93

Art. 2º Esta portaria entrará em vigor na data de sua publicação, revogadas as disposições em contrário.

São Francisco do Conde, 08 de Julho de 2019.

**ELEONOR DA CRUZ SALES NOGUEIRA**

Presidente do IPM

*Eleonora S. Nogueira*  
Presidente IPM  
Matrícula: 8074

Rua: Espírito Santo nº 16 Centro - São Francisco do Conde-BA/Prédio Anexo

**DECRETO (Nº 114/2019)**



Estado da Bahia  
**PREFEITURA MUNICIPAL DE SÃO FRANCISCO DO  
CONDE**  
**GABINETE DO PREFEITO**

**DECRETO DE PESSOAL Nº 114/2019 08 de Julho de 2019.**

***“Dispõe sobre aposentadoria por idade e tempo de contribuição e fixa renda mensal de servidor municipal efetivo”.***

O PREFEITO DO MUNICÍPIO DE SÃO FRANCISCO DO CONDE ESTADO DA BAHIA, no uso de suas atribuições legais, que lhe confere o art. 75, XIII, da Lei Orgânica Municipal, e nos termos da Lei Municipal nº 243, de 09 de Janeiro de 2012. (Estatuto do Servidor Público).

**DECRETA**

Art. 1º. Fica aposentada a servidora Nara Celestino Silva, exercendo a função de Magistério 1º Grau, matrícula nº 4511, lotada na SEDUC (Secretaria Municipal da Educação), com proventos calculados com base na média integral na forma prevista pelo art. 40, §1º, inciso III, alínea “a” e § 5º da CF/88, com alterações introduzidas pelas EC nº 20/98 e 41/03, c/c arts 30, §1º e 56 da Lei Municipal 169/2010.

Art. 2º. Este Decreto entrará em vigor na data de sua publicação, revogadas as disposições em contrário.

São Francisco do Conde 08 de Julho de 2019

  
**EVANDRO SANTOS ALMEIDA**  
Prefeito

Rua: Espírito Santo nº 16 Centro - São Francisco do Conde-BA/Prédio Anexo.



ESTADO DA BAHIA  
INSTITUTO DE PREVIDÊNCIA MUNICIPAL – IPM  
MUNICÍPIO DE SÃO FRANCISCO DO CONDE  
CNPJ N.º: 13.128.451/0001-50  
TEL: (71) 3651-8593 / 3651-3645

**Portaria IPM, nº 70 /2019, 08 de Julho 2019.**

Dispõe sobre aposentadoria por idade e tempo de contribuição e fixa renda mensal de servidor municipal efetivo do Município de São Francisco do Conde-BA.

A PRESIDENTE DO INSTITUTO DE PREVIDÊNCIA MUNICIPAL - IPM, no uso das atribuições legais e para fins de cumprimento do disposto pelos art. 40, §1º, inciso III, alínea “a” e § 5º da CF/88, com alterações introduzidas pelas EC nº 20/98 e 41/03, c/c arts 30, §1º e 56 da Lei Municipal 169/2010.

RESOLVE:

Art. 1º - Fixar renda mensal da servidora Nara Celestino Silva, exercendo a função de Magistério 1º grau, matrícula nº 4511, lotada na SEDUC (Secretaria Municipal da Educação), onde fixa conforme o salário base do mês de ABRIL/2019 seus proventos de aposentadoria. Conforme tabela a seguir:

PLANILHA DE CÁLCULO DOS PROVENTOS	
DESCRIMINAÇÃO DO SALARIO BASE MÊS DE ABRIL /2019	REMUNERAÇÃO (R\$)
Salário base	R\$ 5.906,42
Atividade Complementar Fundamental I Lei 434/2016	R\$ 1.771,93
Progressão Vertical - Pós Graduação Lei 434/2015	R\$ 885,96
Vantagem Pessoal Nominalmente Identificada-VPNI	R\$ 2.309,91
Quinquênio	R\$ 1.476,60
Total dos Proventos	R\$ 12.350,82

Art. 2º Esta portaria entrará em vigor na data de sua publicação, revogadas as disposições em contrário.

São Francisco do Conde, 08 de Julho de 2019.

**ELEONOR DA CRUZ SALES NOGUEIRA**

Presidente do IPM

Eleonora C. S. Nogueira  
Presidente IPM  
Matrícula: 16074

Rua: Espírito Santo nº 16 Centro - São Francisco do Conde-BA/Prédio Anexo

**DECRETO (Nº 97/2019)**



Estado da Bahia  
**PREFEITURA MUNICIPAL DE SÃO FRANCISCO DO  
CONDE**  
**GABINETE DO PREFEITO**

**DECRETO DE PESSOAL Nº 97/2019 08 de Julho de 2019.**

***“Dispõe sobre aposentadoria por idade e tempo de contribuição e fixa renda mensal de servidor municipal efetivo”.***

O PREFEITO DO MUNICÍPIO DE SÃO FRANCISCO DO CONDE ESTADO DA BAHIA, no uso de suas atribuições legais, que lhe confere o art. 75, XIII, da Lei Orgânica Municipal, e nos termos da Lei Municipal nº 243, de 09 de Janeiro de 2012. (Estatuto do Servidor Público).

**DECRETA**

Art. 1º. Fica aposentada a servidora Cleria Conceição Santana Pacheco, exercendo a função de Auxiliar de Serviços Gerais matrícula nº 889, lotada na SEDUC (Secretaria Municipal da Educação), com proventos calculados com base na média integral na forma prevista pelo art. 40, §1º, inciso III, alínea “a” da CF/88, com alterações introduzidas pelas EC nº 20/98 e 41/03, c/c arts 30, §1º e 56 da Lei Municipal 169/2010.

Art. 2º. Este Decreto entrará em vigor na data de sua publicação, revogadas as disposições em contrário.

São Francisco do Conde 08 de Julho de 2019.

  
**EVANDRO SANTOS ALMEIDA**  
Prefeito

**Rua: Espírito Santo nº 16 Centro - São Francisco do Conde-BA/Prédio Anexo.**





ESTADO DA BAHIA  
INSTITUTO DE PREVIDÊNCIA MUNICIPAL – IPM  
MUNICÍPIO DE SÃO FRANCISCO DO CONDE  
CNPJ N.º: 13.128.451/0001-50  
TEL: (71) 3651-8593 / 3651-3645

**Portaria IPM, nº 53/2019, 08 de Julho de 2019.**

Dispõe sobre aposentadoria por idade e tempo de contribuição e fixa renda mensal de servidor municipal efetivo do Município de São Francisco do Conde-BA.

A **PRESIDENTE DO INSTITUTO DE PREVIDÊNCIA MUNICIPAL - IPM**, no uso das atribuições legais e para fins de cumprimento do disposto pelos Art. nº 40, §1º, inciso III, alínea “a” da CF/88, com alterações introduzidas pelas EC nº 20/98 e 41/03, c/c Arts. nº 30, §1º, e 56 da Lei Municipal 169/2010.

**RESOLVE:**

Art. 1º - Fixar renda mensal da servidora Cleria Conceição Santana Pacheco, exercendo a função de Auxiliar de Serviços Gerais, matrícula nº 889, lotada na SEDUC (Secretaria Municipal da Educação), onde fixa conforme o salário base do mês de ABRIL/2019 seus proventos de aposentadoria. Conforme tabela a seguir:

DESCRIMINAÇÃO DO SALARIO BASE MÊS DE ABRIL /2019	REMUNERAÇÃO (R\$)
Salário base	R\$ 1.909,94
Vantagem Pessoal Nominalmente Identificada-VPNI	R\$ 51,07
Quinquênio	R\$ 668,48
Total dos Proventos	R\$ 2.629,49

Art. 2º Esta portaria entrará em vigor na data de sua publicação, revogadas as disposições em contrário.

São Francisco do Conde, 08 de Julho de 2019.

  
**ELEONOR DA CRUZ SALES NOGUEIRA**

Presidente do IPM

Rua: Espírito Santo nº 16 Centro - São Francisco do Conde-BA/Prédio Anexo

**DECRETO (Nº 98/2019)**



Estado da Bahia  
**PREFEITURA MUNICIPAL DE SÃO FRANCISCO DO  
CONDE**  
**GABINETE DO PREFEITO**

**DECRETO DE PESSOAL Nº 98/2019 08 de Julho de 2019.**

***“Dispõe sobre aposentadoria por idade e tempo de contribuição e fixa renda mensal de servidor municipal efetivo”.***

O PREFEITO DO MUNICÍPIO DE SÃO FRANCISCO DO CONDE ESTADO DA BAHIA, no uso de suas atribuições legais, que lhe confere o art. 75, XIII, da Lei Orgânica Municipal, e nos termos da Lei Municipal nº 243, de 09 de Janeiro de 2012. (Estatuto do Servidor Público).

**DECRETA**

Art. 1º. Fica aposentada a servidora Marta Ferreira, exercendo a função de Auxiliar de Serviços Gerais, matrícula nº 1920, lotada na SESCOOP (Secretaria de Serviços, Conservação e Ordem Pública), com proventos calculados com base na média integral na forma prevista pelo art. 40, §1º, inciso III, alínea “a” da CF/88, com alterações introduzidas pelas EC nº 20/98 e 41/03, c/c arts 30, §1º e 56 da Lei Municipal 169/2010.

Art. 2º. Este Decreto entrará em vigor na data de sua publicação, revogadas as disposições em contrário.

São Francisco do Conde 08 de Julho de 2019.

  
**EVANDRO SANTOS ALMEIDA**  
Prefeito

**Rua: Espírito Santo nº 16 Centro - São Francisco do Conde-BA/Prédio Anexo.**



ESTADO DA BAHIA  
INSTITUTO DE PREVIDÊNCIA MUNICIPAL – IPM  
MUNICÍPIO DE SÃO FRANCISCO DO CONDE  
CNPJ N.º: 13.128.451/0001-50  
TEL: (71) 3651-8593 / 3651-3645

**Portaria IPM, nº 54/2019, 08 de Julho de 2019.**

Dispõe sobre aposentadoria por idade e tempo de contribuição e fixa renda mensal de servidor municipal efetivo do Município de São Francisco do Conde-BA.

A **PRESIDENTE DO INSTITUTO DE PREVIDÊNCIA MUNICIPAL - IPM**, no uso das atribuições legais e para fins de cumprimento do disposto pelos Art. nº 40, §1º, inciso III, alínea “a” da CF/88, com alterações introduzidas pelas EC nº 20/98 e 41/03, c/c Arts. nº 30, §1º, e 56 da Lei Municipal 169/2010.

**RESOLVE:**

Art. 1º - Fixar renda mensal da servidora Marta Ferreira, exercendo a função de Auxiliar de Serviços Gerais, matrícula nº 1920, lotada na SESCOOP (Secretaria de Serviços, Conservação e Ordem Pública), onde fixa conforme o salário base do mês de ABRIL/2019 seus proventos de aposentadoria. Conforme tabela a seguir:

PLANILHA DE CALCULO DOS PROVENTOS	
DESCRIMINAÇÃO DO SALARIO BASE MÊS DE ABRIL/2019	REMUNERAÇÃO (R\$)
Salário base	R\$ 1.699,83
Quinquênio	R\$ 509,95
Total dos Proventos	R\$ 2.209,78

Art. 2º Esta portaria entrará em vigor na data de sua publicação, revogadas as disposições em contrário.

São Francisco do Conde, 08 de Julho de 2019.

  
**ELEONOR DA CRUZ SALES NOQUEIRA**

Presidente do IPM

*C. S. Noqueira*  
Presidente do IPM  
Matrícula nº 5074

Rua: Espírito Santo nº 16 Centro - São Francisco do Conde-BA/Prédio Anexo

**DECRETO (Nº 99/2019)**



Estado da Bahia  
**PREFEITURA MUNICIPAL DE SÃO FRANCISCO DO  
CONDE**  
**GABINETE DO PREFEITO**

**DECRETO DE PESSOAL Nº 99/2019 08 de Julho de 2019.**

***“Dispõe sobre aposentadoria por idade e tempo de contribuição e fixa renda mensal de servidor municipal efetivo”.***

O PREFEITO DO MUNÍCIPIO DE SÃO FRANCISCO DO CONDE ESTADO DA BAHIA, no uso de suas atribuições legais, que lhe confere o art. 75, XIII, da Lei Orgânica Municipal, e nos termos da Lei Municipal nº 243, de 09 de Janeiro de 2012. (Estatuto do Servidor Público).

**DECRETA**

Art. 1º. Fica aposentada a servidora Ana Maria Costa de Jesus, exercendo a função de Auxiliar de Serviços Gerais, matrícula nº 2006, lotada na SESCOP (Secretaria de Serviços, Conservação e Ordem Pública), com proventos calculados com base na média integral na forma prevista pelo art. 40, §1º, inciso III, alínea “a” da CF/88, com alterações introduzidas pelas EC nº 20/98 e 41/03, c/c arts 30, §1º e 56 da Lei Municipal 169/2010.

Art. 2º. Este Decreto entrará em vigor na data de sua publicação, revogadas as disposições em contrário.

São Francisco do Conde, 08 de Julho de 2019.

  
**EVANDRO SANTOS ALMEIDA**  
Prefeito

**Rua: Espírito Santo nº 16 Centro - São Francisco do Conde-BA/Prédio Anexo.**



ESTADO DA BAHIA  
INSTITUTO DE PREVIDÊNCIA MUNICIPAL – IPM  
MUNICÍPIO DE SÃO FRANCISCO DO CONDE  
CNPJ N.º: 13.128.451/0001-50  
TEL: (71) 3651-8593 / 3651-3645

**Portaria IPM, nº 55 /2019, 08 de Julho de 2019.**

Dispõe sobre aposentadoria por idade e tempo de contribuição e fixa renda mensal de servidor municipal efetivo do Município de São Francisco do Conde-BA.

A **PRESIDENTE DO INSTITUTO DE PREVIDÊNCIA MUNICIPAL - IPM**, no uso das atribuições legais e para fins de cumprimento do disposto pelos Art. nº 40, §1º, inciso III, alínea “a” da CF/88, com alterações introduzidas pelas EC nº 20/98 e 41/03, c/c Arts. nº 30, §1º, e 56 da Lei Municipal 169/2010.


**RESOLVE:**

Art. 1º - Fixar renda mensal da servidora, Ana Maria Costa de Jesus exercendo a função de Auxiliar de Serviços Gerais, matrícula nº 2006, lotada na SESCOF (Secretaria de Serviços, Conservação e Ordem Pública), onde fixa conforme o salário base do mês de ABRIL/2019 seus proventos de aposentadoria. Conforme tabela a seguir:

PLANILHA DE CALCULO DOS PROVENTOS	
DESCRIMINAÇÃO DO SALARIO BASE MÊS DE ABRIL /2019	REMUNERAÇÃO (R\$)
Salário base	R\$ 1.699,83
Vantagem Pessoal Nominalmente Identificada-VPNI	R\$ 306,44
Quinquênio	R\$ 509,95
Total dos Proventos	R\$ 2.516,22

Art. 2º Esta portaria entrará em vigor na data de sua publicação, revogadas as disposições em contrário.

São Francisco do Conde, 08 de Julho de 2019.

  
**ELEONOR DA CRUZ SALES NOGUEIRA**

Presidente do IPM

Rua: Espírito Santo nº 16 Centro - São Francisco do Conde-BA/Prédio Anexo

Eleonor da Cruz Sales Nogueira  
Presidente IPM  
Matrícula: 8074

**ÓRGÃO/SETOR: SECRETARIA DE GESTÃO ADMINISTRATIVA - SEGAD**

**CATEGORIA: LICITAÇÕES E CONTRATOS**

**TERMO ADITIVO (TERMO ADITIVO DE PRORROGAÇÃO DE PRAZO DO CONTRATO Nº 025/2017)**

**2º TERMO ADITIVO AO CONTRATO N.º025/2017**, celebrado entre o **MUNICÍPIO DE SÃO FRANCISCO DO CONDE** e a empresa **PARADA ENTRETENIMENTO E SERVIÇOS LTDA. PREGÃO PRESENCIAL N.º003/2017. Do Objeto do Contrato:** Constitui objeto do presente instrumento, **a prestação de serviços especializados na locação e manutenção de sistema eletrônico e equipamentos, visando implantação de TV Corporativa em prédios públicos do município de São Francisco do Conde, com responsabilidade pela produção, edição, adequação e finalização de todo conteúdo a ser veiculado**, conforme proposta de preços da contratada e termo de referência.

**Do Objeto do Aditivo:** Constitui objeto deste instrumento, a renovação contratual **com início em 01 de junho de 2019 e término em 01 de junho de 2020**, nas mesmas condições pactuadas anteriormente, conforme a previsão do artigo 57, II, da Lei N.º8.666/93.

Assinado em 31/05/2019  
Vanessa Villas-Bôas Dantas - Secretária

---

**ÓRGÃO/SETOR: SECRETARIA DE PLANEJAMENTO - SEPLAN**

**CATEGORIA: ATOS OFICIAIS**

**PORTARIA (Nº 03/2019)**



**ESTADO DA BAHIA  
PREFEITURA MUNICIPAL DE SÃO FRANCISCO DO CONDE  
SECRETARIA DE PLANEJAMENTO  
GABINETE DA SECRETÁRIA**

**PORTARIA SEPLAN Nº 03 /2019**

**DE 11 DE JULHO DE 2019**

Dispõe sobre a aprovação do AMEMBRAMENTO das matrículas nº 239, 281, 306, 382 com área medindo **9.245,41m<sup>2</sup>, 10.683,61m<sup>2</sup>, 158.027,48m<sup>2</sup>, 849.848,66m<sup>2</sup>**, unificando-as em uma área de **1.027.805,16m<sup>2</sup>** conforme planta e memorial descritivo, situada na Av. Juvenal Eugênio de Queiroz, s/nº, Baixa Fria, Município de São Francisco do Conde – Bahia.

**A SECRETÁRIA MUNICIPAL DE PLANEJAMENTO**, nos termos da Lei Municipal nº 510, de 2018, no uso das competências que lhe foram atribuídas pelo Decreto nº 2308, de 2018 e tendo em vista o quanto consta no processo administrativo nº 3366/2019 e demais disposições de Direito pertinentes,

#### **RESOLVE**

**Art. 1º** - Aprovar o amembramento das matrículas nº 239, 281, 306, 382 com área medindo **9.245,41m<sup>2</sup>, 10.683,61m<sup>2</sup>, 158.027,48m<sup>2</sup>, 849.848,66m<sup>2</sup>**, unificando-as em uma área de **1.027.805,16m<sup>2</sup>** conforme planta e memorial descritivo, situada na Av. Juvenal Eugênio de Queiroz, s/nº, Baixa Fria, Município de São Francisco do Conde – Bahia.

Parágrafo único – A área ora amembrada é de propriedade do **MUNICÍPIO DE SÃO FRANCISCO DO CONDE**, pessoa Jurídica de direito público, sob CNPJ nº 13.830.823/0001-96, área esta devidamente registrada no cartório de registro de Imóveis da Comarca de São Francisco do Conde – Bahia, sobre a sobre as matrículas de: nº 239, em 08 de novembro de 2004; nº 281 em 19 de dezembro de 2008; nº 306 de 16 de setembro de 2010 e a nº 382 de 25 de abril de 2016.

**Art. 2º** - A situação atual da área está assim descrita:

**Matrícula 239 – 9.245,41 m<sup>2</sup>**

Inicia-se a descrição deste perímetro no vértice **D1**, de coordenadas **N 8.605.432,80m** e **E 536.625,89m**; deste, segue confrontando com **CALÇADOS BEMPASSO LTDA -**

1 / 20



**ESTADO DA BAHIA  
PREFEITURA MUNICIPAL DE SÃO FRANCISCO DO CONDE  
SECRETARIA DE PLANEJAMENTO  
GABINETE DA SECRETÁRIA**

MAT.: 230, com o azimute de 81°21'49" e distância de 37,95 m, até o vértice **D2**, de coordenadas **N 8.605.438,50m** e **E 536.663,41m**; com o azimute de 3°58'12" e distância de 19,89 m, até o vértice **D3**, de coordenadas **N 8.605.458,34m** e **E 536.664,79m**; deste, segue confrontando com PREFEITURA MUNICIPAL DE SÃO FRANCISCO DO CONDE - MAT.: 281, com o azimute de 94°19'50" e distância de 47,64 m, até o vértice **D4**, de coordenadas **N 8.605.454,74m** e **E 536.712,30m**; com o azimute de 183°34'29" e distância de 12,45 m, até o vértice **D5**, de coordenadas **N 8.605.442,31m** e **E 536.711,52m**; deste, segue confrontando com PETROWAX PARAFINAS NORDESTE LTDA, com o azimute de 183°34'29" e distância de 106,79 m, até o vértice **D6**, de coordenadas **N 8.605.335,73m** e **E 536.704,86m**; deste, segue confrontando com FAIXA DE DOMINIO DA BA 522, com o azimute de 261°57'55" e distância de 37,26 m, até o vértice **D7**, de coordenadas **N 8.605.330,53m** e **E 536.667,97m**; com o azimute de 260°44'11" e distância de 34,93 m, até o vértice **D8**, de coordenadas **N 8.605.324,90m** e **E 536.633,50m**; deste, segue confrontando com CALÇADOS BELPASSO LTDA - MAT.: 230, com os seguintes azimutes e distâncias: 355°58'04" e 108,16 m até o vértice **D1**, ponto inicial da descrição deste perímetro. Todas as coordenadas aqui descritas estão georreferenciadas ao Sistema Geodésico Brasileiro, e encontram-se representadas no Sistema U T M, referenciadas ao **Meridiano Central 39°00' WGr**, tendo como S.G.R.(Sistema Geodésico de Referência) o **SIRGAS2000**. Todos os azimutes e distâncias, área e perímetro foram calculados no plano de projeção UTM.

**Matrícula 281 – 10.683,61 m²**

Inicia-se a descrição deste perímetro no vértice **E1**, de coordenadas **N 8.605.512,31m** e **E 536.668,68m**; deste, segue confrontando com PREFEITURA MUNICIPAL DE SÃO FRANCISCO DO CONDE - MAT.: 382, com o azimute de 89°26'11" e distância de 160,62 m, até o vértice **E2**, de coordenadas **N 8.605.513,89m** e **E 536.829,29m**; com o azimute de 184°41'44" e distância de 19,34 m, até o vértice **E3**, de coordenadas **N 8.605.494,61m** e **E 536.827,70m**; deste, segue confrontando com ADEMAR VILAS BOAS PINTO, com o azimute de 184°41'44" e distância de 3,12 m, até o vértice **E4**, de coordenadas **N 8.605.491,50m** e **E 536.827,45m**; com o azimute de 184°00'26" e distância de 39,75 m, até o vértice **E5**, de coordenadas **N 8.605.451,84m** e **E 536.824,67m**; com o azimute de 183°49'50" e distância de 103,38 m, até o vértice **E6**, de coordenadas **N 8.605.348,69m** e **E 536.817,76m**; deste, segue confrontando com

2/ 20





**ESTADO DA BAHIA  
PREFEITURA MUNICIPAL DE SÃO FRANCISCO DO CONDE  
SECRETARIA DE PLANEJAMENTO  
GABINETE DA SECRETÁRIA**

FAIXA DE DOMINIO DA BA 522, com o azimute de 263°17'51" e distância de 8,54 m, até o vértice **E7**, de coordenadas **N 8.605.347,69m** e **E 536.809,28m**; deste, segue confrontando com PETROWAX PARAFINAS NORDESTE LTDA, com o azimute de 3°04'52" e distância de 91,99 m, até o vértice **E8**, de coordenadas **N 8.605.439,55m** e **E 536.814,23m**; com o azimute de 351°08'18" e distância de 9,93 m, até o vértice **E9**, de coordenadas **N 8.605.449,36m** e **E 536.812,70m**; com o azimute de 327°26'57" e distância de 9,77 m, até o vértice **E10**, de coordenadas **N 8.605.457,59m** e **E 536.807,44m**; com o azimute de 303°33'50" e distância de 10,09 m, até o vértice **E11**, de coordenadas **N 8.605.463,17m** e **E 536.799,04m**; com o azimute de 279°52'29" e distância de 9,61 m, até o vértice **E12**, de coordenadas **N 8.605.464,82m** e **E 536.789,57m**; com o azimute de 266°30'07" e distância de 12,48 m, até o vértice **E13**, de coordenadas **N 8.605.464,06m** e **E 536.777,12m**; com o azimute de 205°01'57" e distância de 22,66 m, até o vértice **E14**, de coordenadas **N 8.605.443,53m** e **E 536.767,53m**; com o azimute de 268°45'32" e distância de 56,02 m, até o vértice **E15**, de coordenadas **N 8.605.442,31m** e **E 536.711,52m**; deste, segue confrontando com PREFEITURA MUNICIPAL DE SÃO FRANCISCO DO CONDE - MAT.: 239, com o azimute de 3°34'29" e distância de 12,45 m, até o vértice **E16**, de coordenadas **N 8.605.454,74m** e **E 536.712,30m**; com o azimute de 274°19'50" e distância de 47,64 m, até o vértice **E17**, de coordenadas **N 8.605.458,34m** e **E 536.664,79m**; deste, segue confrontando com CALÇADOS BEMPASSO LTDA - MAT.: 230, com o azimute de 3°58'12" e distância de 34,83 m, até o vértice **E18**, de coordenadas **N 8.605.493,08m** e **E 536.667,20m**; deste, segue confrontando com PREFEITURA MUNICIPAL DE SÃO FRANCISCO DO CONDE - MAT.: 306, com os seguintes azimutes e distâncias: 4°23'52" e 19,28 m até o vértice **E1**, ponto inicial da descrição deste perímetro. Todas as coordenadas aqui descritas estão georeferenciadas ao Sistema Geodésico Brasileiro, e encontram-se representadas no Sistema U T M, referenciadas ao **Meridiano Central 39°00' WGr**, tendo como S.G.R.(Sistema Geodésico de Referência) o **SIRGAS2000**. Todos os azimutes e distâncias, área e perímetro foram calculados no plano de projeção U T M.

**Matrícula 306 – 158.027,48 m²**

Inicia-se a descrição deste perímetro no vértice **B1**, de coordenadas **N 8.606.064,69m** e **E 536.373,24m**; deste, segue confrontando com VIVALDO AUGUSTO DE SÁ BARRETO, com o azimute de 105°01'44" e distância de 16,15 m, até o vértice **B2**, de

3/ 20



**ESTADO DA BAHIA**  
**PREFEITURA MUNICIPAL DE SÃO FRANCISCO DO CONDE**  
**SECRETARIA DE PLANEJAMENTO**  
**GABINETE DA SECRETÁRIA**

coordenadas **N 8.606.060,50m** e **E 536.388,84m**; com o azimute de  $106^{\circ}39'11''$  e distância de 5,59 m, até o vértice **B3**, de coordenadas **N 8.606.058,90m** e **E 536.394,20m**; com o azimute de  $108^{\circ}42'12''$  e distância de 21,39 m, até o vértice **B4**, de coordenadas **N 8.606.052,04m** e **E 536.414,46m**; deste, segue confrontando com **SR. PAULO**, com o azimute de  $108^{\circ}01'49''$  e distância de 4,97 m, até o vértice **B5**, de coordenadas **N 8.606.050,50m** e **E 536.419,19m**; com o azimute de  $103^{\circ}12'17''$  e distância de 19,22 m, até o vértice **B6**, de coordenadas **N 8.606.046,11m** e **E 536.437,90m**; com o azimute de  $107^{\circ}28'22''$  e distância de 11,09 m, até o vértice **B7**, de coordenadas **N 8.606.042,78m** e **E 536.448,48m**; com o azimute de  $104^{\circ}25'29''$  e distância de 15,78 m, até o vértice **B8**, de coordenadas **N 8.606.038,85m** e **E 536.463,76m**; com o azimute de  $103^{\circ}55'42''$  e distância de 11,73 m, até o vértice **B9**, de coordenadas **N 8.606.036,03m** e **E 536.475,14m**; com o azimute de  $63^{\circ}22'23''$  e distância de 11,60 m, até o vértice **B10**, de coordenadas **N 8.606.041,23m** e **E 536.485,51m**; com o azimute de  $62^{\circ}59'16''$  e distância de 5,04 m, até o vértice **B11**, de coordenadas **N 8.606.043,52m** e **E 536.490,00m**; com o azimute de  $106^{\circ}33'52''$  e distância de 14,65 m, até o vértice **B12**, de coordenadas **N 8.606.039,34m** e **E 536.504,04m**; com o azimute de  $128^{\circ}52'11''$  e distância de 20,12 m, até o vértice **B13**, de coordenadas **N 8.606.026,72m** e **E 536.519,71m**; com o azimute de  $130^{\circ}08'00''$  e distância de 6,13 m, até o vértice **B14**, de coordenadas **N 8.606.022,76m** e **E 536.524,40m**; com o azimute de  $102^{\circ}38'27''$  e distância de 11,98 m, até o vértice **B15**, de coordenadas **N 8.606.020,14m** e **E 536.536,09m**; com o azimute de  $104^{\circ}50'51''$  e distância de 25,40 m, até o vértice **B16**, de coordenadas **N 8.606.013,63m** e **E 536.560,64m**; com o azimute de  $105^{\circ}48'49''$  e distância de 8,19 m, até o vértice **B17**, de coordenadas **N 8.606.011,40m** e **E 536.568,52m**; com o azimute de  $106^{\circ}18'02''$  e distância de 25,40 m, até o vértice **B18**, de coordenadas **N 8.606.004,27m** e **E 536.592,90m**; com o azimute de  $104^{\circ}43'27''$  e distância de 27,21 m, até o vértice **B19**, de coordenadas **N 8.605.997,35m** e **E 536.619,22m**; com o azimute de  $102^{\circ}41'54''$  e distância de 41,01 m, até o vértice **B20**, de coordenadas **N 8.605.988,34m** e **E 536.659,23m**; com o azimute de  $100^{\circ}41'54''$  e distância de 9,83 m, até o vértice **B21**, de coordenadas **N 8.605.986,51m** e **E 536.668,89m**; com o azimute de  $102^{\circ}46'35''$  e distância de 26,32 m, até o vértice **B22**, de coordenadas **N 8.605.980,69m** e **E 536.694,56m**; deste, segue confrontando com **PREFEITURA MUNICIPAL DE SÃO FRANCISCO DO CONDE MAT.: 382**, com o azimute de  $182^{\circ}55'09''$  e distância de 22,39 m, até o vértice **B23**, de coordenadas **N 8.605.958,34m** e **E 536.693,42m**; com o azimute de  $183^{\circ}14'01''$  e distância de 28,97 m, até o vértice **B24**, de coordenadas **N**

4/20



**ESTADO DA BAHIA  
PREFEITURA MUNICIPAL DE SÃO FRANCISCO DO CONDE  
SECRETARIA DE PLANEJAMENTO  
GABINETE DA SECRETÁRIA**

**8.605.929,41m** e **E 536.691,79m**; com o azimute de  $182^{\circ}36'18''$  e distância de 32,43 m, até o vértice **B25**, de coordenadas **N 8.605.897,02m** e **E 536.690,31m**; com o azimute de  $183^{\circ}24'49''$  e distância de 43,75 m, até o vértice **B26**, de coordenadas **N 8.605.853,34m** e **E 536.687,71m**; com o azimute de  $183^{\circ}35'05''$  e distância de 46,59 m, até o vértice **B27**, de coordenadas **N 8.605.806,84m** e **E 536.684,79m**; com o azimute de  $182^{\circ}20'39''$  e distância de 39,53 m, até o vértice **B28**, de coordenadas **N 8.605.767,34m** e **E 536.683,18m**; com o azimute de  $182^{\circ}19'34''$  e distância de 35,31 m, até o vértice **B29**, de coordenadas **N 8.605.732,07m** e **E 536.681,74m**; com o azimute de  $184^{\circ}03'04''$  e distância de 32,17 m, até o vértice **B30**, de coordenadas **N 8.605.699,97m** e **E 536.679,47m**; com o azimute de  $184^{\circ}32'08''$  e distância de 28,78 m, até o vértice **B31**, de coordenadas **N 8.605.671,28m** e **E 536.677,20m**; com o azimute de  $180^{\circ}34'13''$  e distância de 23,31 m, até o vértice **B32**, de coordenadas **N 8.605.647,97m** e **E 536.676,96m**; com o azimute de  $184^{\circ}23'45''$  e distância de 35,08 m, até o vértice **B33**, de coordenadas **N 8.605.613,00m** e **E 536.674,27m**; com o azimute de  $183^{\circ}31'25''$  e distância de 34,66 m, até o vértice **B34**, de coordenadas **N 8.605.578,40m** e **E 536.672,14m**; com o azimute de  $183^{\circ}09'29''$  e distância de 38,79 m, até o vértice **B35**, de coordenadas **N 8.605.539,67m** e **E 536.670,01m**; com o azimute de  $182^{\circ}46'57''$  e distância de 27,40 m, até o vértice **B36**, de coordenadas **N 8.605.512,31m** e **E 536.668,68m**; deste, segue confrontando com PREFEITURA MUNICIPAL DE SÃO FRANCISCO DO CONDE MAT.: 281, com o azimute de  $184^{\circ}23'52''$  e distância de 19,28 m, até o vértice **B37**, de coordenadas **N 8.605.493,08m** e **E 536.667,20m**; deste, segue confrontando com PREFEITURA MUNICIPAL DE SÃO FRANCISCO DO CONDE MAT.: 230, com o azimute de  $276^{\circ}22'20''$  e distância de 125,91 m, até o vértice **B38**, de coordenadas **N 8.605.507,06m** e **E 536.542,07m**; com o azimute de  $180^{\circ}47'00''$  e distância de 80,91 m, até o vértice **B39**, de coordenadas **N 8.605.426,15m** e **E 536.540,96m**; deste, segue confrontando com GALPÃO, com o azimute de  $265^{\circ}49'22''$  e distância de 29,63 m, até o vértice **B40**, de coordenadas **N 8.605.423,99m** e **E 536.511,41m**; com o azimute de  $181^{\circ}53'11''$  e distância de 60,63 m, até o vértice **B41**, de coordenadas **N 8.605.363,39m** e **E 536.509,42m**; com o azimute de  $172^{\circ}11'52''$  e distância de 5,78 m, até o vértice **B42**, de coordenadas **N 8.605.357,66m** e **E 536.510,20m**; com o azimute de  $262^{\circ}49'18''$  e distância de 19,84 m, até o vértice **B43**, de coordenadas **N 8.605.355,18m** e **E 536.490,52m**; com o azimute de  $350^{\circ}24'04''$  e distância de 10,00 m, até o vértice **B44**, de coordenadas **N 8.605.365,05m** e **E 536.488,85m**; com o azimute de  $261^{\circ}51'25''$  e distância de 49,58 m, até o vértice **B45**, de coordenadas **N**

5/20



**ESTADO DA BAHIA  
PREFEITURA MUNICIPAL DE SÃO FRANCISCO DO CONDE  
SECRETARIA DE PLANEJAMENTO  
GABINETE DA SECRETÁRIA**

**8.605.358,02m** e **E 536.439,77m**; com o azimute de **169°24'29"** e distância de **52,37** m, até o vértice **B46**, de coordenadas **N 8.605.306,55m** e **E 536.449,40m**; deste, segue confrontando com FAIXA DE DOMINIO DA BA 522, com o azimute de **259°54'32"** e distância de **39,21** m, até o vértice **B47**, de coordenadas **N 8.605.299,68m** e **E 536.410,79m**; com o azimute de **255°36'29"** e distância de **25,95** m, até o vértice **B48**, de coordenadas **N 8.605.293,23m** e **E 536.385,66m**; com o azimute de **267°44'28"** e distância de **28,52** m, até o vértice **B49**, de coordenadas **N 8.605.292,10m** e **E 536.357,16m**; com o azimute de **357°28'05"** e distância de **17,32** m, até o vértice **B50**, de coordenadas **N 8.605.309,40m** e **E 536.356,40m**; com o azimute de **323°28'55"** e distância de **1,56** m, até o vértice **B51**, de coordenadas **N 8.605.310,66m** e **E 536.355,47m**; deste, segue confrontando com VIVALDO AUGUSTO DE SÁ BARRETO, com o azimute de **301°57'41"** e distância de **3,17** m, até o vértice **B52**, de coordenadas **N 8.605.312,34m** e **E 536.352,78m**; com o azimute de **296°07'52"** e distância de **8,03** m, até o vértice **B53**, de coordenadas **N 8.605.315,88m** e **E 536.345,57m**; com o azimute de **274°54'59"** e distância de **14,03** m, até o vértice **B54**, de coordenadas **N 8.605.317,08m** e **E 536.331,59m**; com o azimute de **274°23'27"** e distância de **15,60** m, até o vértice **B55**, de coordenadas **N 8.605.318,27m** e **E 536.316,04m**; com o azimute de **17°24'36"** e distância de **273,32** m, até o vértice **B56**, de coordenadas **N 8.605.579,07m** e **E 536.397,82m**; com o azimute de **357°06'08"** e distância de **194,30** m, até o vértice **B57**, de coordenadas **N 8.605.773,12m** e **E 536.388,00m**; com o azimute de **92°34'59"** e distância de **226,03** m, até o vértice **B58**, de coordenadas **N 8.605.762,94m** e **E 536.613,79m**; com o azimute de **2°52'46"** e distância de **119,70** m, até o vértice **B59**, de coordenadas **N 8.605.882,48m** e **E 536.619,81m**; com o azimute de **273°07'54"** e distância de **238,36** m, até o vértice **B60**, de coordenadas **N 8.605.895,50m** e **E 536.381,80m**; **357°06'09"** e **169,41** m até o vértice **B1**, ponto inicial da descrição deste perímetro. Todas as coordenadas aqui descritas estão georreferenciadas ao Sistema Geodésico Brasileiro, e encontram-se representadas no Sistema U T M, referenciadas ao **Meridiano Central 39°00' WGr**, tendo como S.G.R.(Sistema Geodésico de Referência) o **SIRGAS2000**. Todos os azimutes e distâncias, área e perímetro foram calculados no plano de projeção U T M.

**Matrícula 382 – 849.848,66m²**

Inicia-se a descrição deste perímetro no vértice **A1**, de coordenadas **N 8.607.427,24m** e **E 536.765,45m**; deste, segue confrontando com FAZENDA MACACO, com o azimute de **118°15'58"** e distância de **34,65** m, até o vértice **A2**, de coordenadas **N**

6/ 20



**ESTADO DA BAHIA**  
**PREFEITURA MUNICIPAL DE SÃO FRANCISCO DO CONDE**  
**SECRETARIA DE PLANEJAMENTO**  
**GABINETE DA SECRETÁRIA**

8.607.410,83m e E 536.795,97m; com o azimute de 118°25'55" e distância de 79,20 m, até o vértice **A3**, de coordenadas **N 8.607.373,12m e E 536.865,62m**; com o azimute de 114°57'42" e distância de 43,15 m, até o vértice **A4**, de coordenadas **N 8.607.354,91m e E 536.904,74m**; com o azimute de 115°53'09" e distância de 45,65 m, até o vértice **A5**, de coordenadas **N 8.607.334,98m e E 536.945,81m**; com o azimute de 118°10'55" e distância de 124,74 m, até o vértice **A6**, de coordenadas **N 8.607.276,07m e E 537.055,76m**; com o azimute de 120°17'28" e distância de 86,78 m, até o vértice **A7**, de coordenadas **N 8.607.232,30m e E 537.130,69m**; com o azimute de 116°49'13" e distância de 23,09 m, até o vértice **A8**, de coordenadas **N 8.607.221,88m e E 537.151,30m**; com o azimute de 116°51'41" e distância de 71,80 m, até o vértice **A9**, de coordenadas **N 8.607.189,44m e E 537.215,35m**; com o azimute de 116°23'10" e distância de 28,62 m, até o vértice **A10**, de coordenadas **N 8.607.176,72m e E 537.240,99m**; com o azimute de 122°28'10" e distância de 47,52 m, até o vértice **A11**, de coordenadas **N 8.607.151,21m e E 537.281,08m**; com o azimute de 115°25'38" e distância de 19,82 m, até o vértice **A12**, de coordenadas **N 8.607.142,70m e E 537.298,98m**; com o azimute de 113°53'43" e distância de 4,32 m, até o vértice **A13**, de coordenadas **N 8.607.140,95m e E 537.302,93m**; deste, segue confrontando com FAZENDA MARAPE, com o azimute de 188°59'57" e distância de 14,64 m, até o vértice **A14**, de coordenadas **N 8.607.126,49m e E 537.300,64m**; com o azimute de 191°16'02" e distância de 18,48 m, até o vértice **A15**, de coordenadas **N 8.607.108,37m e E 537.297,03m**; com o azimute de 198°07'41" e distância de 35,42 m, até o vértice **A16**, de coordenadas **N 8.607.074,71m e E 537.286,01m**; com o azimute de 205°16'56" e distância de 25,97 m, até o vértice **A17**, de coordenadas **N 8.607.051,23m e E 537.274,92m**; com o azimute de 200°20'04" e distância de 27,86 m, até o vértice **A18**, de coordenadas **N 8.607.025,11m e E 537.265,24m**; com o azimute de 194°09'11" e distância de 28,55 m, até o vértice **A19**, de coordenadas **N 8.606.997,43m e E 537.258,26m**; com o azimute de 189°10'47" e distância de 12,66 m, até o vértice **A20**, de coordenadas **N 8.606.984,93m e E 537.256,24m**; com o azimute de 175°00'52" e distância de 14,15 m, até o vértice **A21**, de coordenadas **N 8.606.970,83m e E 537.257,47m**; com o azimute de 190°42'14" e distância de 68,22 m, até o vértice **A22**, de coordenadas **N 8.606.903,80m e E 537.244,80m**; com o azimute de 184°53'02" e distância de 17,03 m, até o vértice **A23**, de coordenadas **N 8.606.886,83m e E 537.243,35m**; com o azimute de 187°18'23" e distância de 22,33 m, até o vértice **A24**, de coordenadas **N 8.606.864,68m e E 537.240,51m**; com o azimute de 186°40'01" e distância de 24,20 m, até o vértice **A25**, de coordenadas **N**

7/20



**ESTADO DA BAHIA  
PREFEITURA MUNICIPAL DE SÃO FRANCISCO DO CONDE  
SECRETARIA DE PLANEJAMENTO  
GABINETE DA SECRETÁRIA**

**8.606.840,64m e E 537.237,70m;** com o azimute de 188°07'08" e distância de 50,20 m, até o vértice **A26**, de coordenadas **N 8.606.790,94m e E 537.230,61m;** com o azimute de 192°47'31" e distância de 16,53 m, até o vértice **A27**, de coordenadas **N 8.606.774,82m e E 537.226,95m;** com o azimute de 193°29'07" e distância de 23,20 m, até o vértice **A28**, de coordenadas **N 8.606.752,26m e E 537.221,54m;** com o azimute de 190°59'29" e distância de 58,90 m, até o vértice **A29**, de coordenadas **N 8.606.694,44m e E 537.210,31m;** com o azimute de 191°13'22" e distância de 21,89 m, até o vértice **A30**, de coordenadas **N 8.606.672,97m e E 537.206,05m;** com o azimute de 196°12'35" e distância de 20,85 m, até o vértice **A31**, de coordenadas **N 8.606.652,95m e E 537.200,23m;** com o azimute de 188°40'22" e distância de 27,92 m, até o vértice **A32**, de coordenadas **N 8.606.625,35m e E 537.196,02m;** com o azimute de 188°07'48" e distância de 8,70 m, até o vértice **A33**, de coordenadas **N 8.606.616,74m e E 537.194,79m;** com o azimute de 185°10'18" e distância de 25,07 m, até o vértice **A34**, de coordenadas **N 8.606.591,77m e E 537.192,53m;** com o azimute de 185°12'54" e distância de 20,13 m, até o vértice **A35**, de coordenadas **N 8.606.571,72m e E 537.190,70m;** com o azimute de 188°38'55" e distância de 35,31 m, até o vértice **A36**, de coordenadas **N 8.606.536,81m e E 537.185,39m;** com o azimute de 186°50'02" e distância de 43,45 m, até o vértice **A37**, de coordenadas **N 8.606.493,67m e E 537.180,22m;** com o azimute de 189°04'44" e distância de 24,08 m, até o vértice **A38**, de coordenadas **N 8.606.469,89m e E 537.176,42m;** com o azimute de 188°25'31" e distância de 24,16 m, até o vértice **A39**, de coordenadas **N 8.606.445,99m e E 537.172,88m;** com o azimute de 185°23'50" e distância de 16,37 m, até o vértice **A40**, de coordenadas **N 8.606.429,69m e E 537.171,34m;** com o azimute de 187°06'31" e distância de 21,58 m, até o vértice **A41**, de coordenadas **N 8.606.408,28m e E 537.168,67m;** com o azimute de 184°13'41" e distância de 17,77 m, até o vértice **A42**, de coordenadas **N 8.606.390,56m e E 537.167,36m;** com o azimute de 184°51'16" e distância de 25,64 m, até o vértice **A43**, de coordenadas **N 8.606.365,01m e E 537.165,19m;** com o azimute de 184°27'38" e distância de 20,57 m, até o vértice **A44**, de coordenadas **N 8.606.344,50m e E 537.163,59m;** com o azimute de 185°11'02" e distância de 43,94 m, até o vértice **A45**, de coordenadas **N 8.606.300,74m e E 537.159,62m;** com o azimute de 185°02'11" e distância de 27,23 m, até o vértice **A46**, de coordenadas **N 8.606.273,62m e E 537.157,23m;** com o azimute de 184°31'37" e distância de 20,91 m, até o vértice **A47**, de coordenadas **N 8.606.252,78m e E 537.155,58m;** com o azimute de 185°11'05" e distância de 26,89 m, até o vértice **A48**, de coordenadas **N 8.606.226,00m e E 537.153,15m;** com o

8 / 20



**ESTADO DA BAHIA**  
**PREFEITURA MUNICIPAL DE SÃO FRANCISCO DO CONDE**  
**SECRETARIA DE PLANEJAMENTO**  
**GABINETE DA SECRETÁRIA**

azimute de 181°47'28" e distância de 29,43 m, até o vértice A49, de coordenadas N 8.606.196,58m e E 537.152,23m; com o azimute de 181°33'59" e distância de 32,92 m, até o vértice A50, de coordenadas N 8.606.163,67m e E 537.151,33m; com o azimute de 181°34'26" e distância de 53,16 m, até o vértice A51, de coordenadas N 8.606.110,53m e E 537.149,87m; com o azimute de 180°57'03" e distância de 9,64 m, até o vértice A52, de coordenadas N 8.606.100,89m e E 537.149,71m; com o azimute de 182°44'36" e distância de 39,91 m, até o vértice A53, de coordenadas N 8.606.061,03m e E 537.147,80m; com o azimute de 186°04'01" e distância de 19,68 m, até o vértice A54, de coordenadas N 8.606.041,46m e E 537.145,72m; com o azimute de 180°21'26" e distância de 40,10 m, até o vértice A55, de coordenadas N 8.606.001,36m e E 537.145,47m; com o azimute de 179°04'45" e distância de 19,91 m, até o vértice A56, de coordenadas N 8.605.981,45m e E 537.145,79m; com o azimute de 181°40'53" e distância de 20,11 m, até o vértice A57, de coordenadas N 8.605.961,35m e E 537.145,20m; com o azimute de 182°56'35" e distância de 19,87 m, até o vértice A58, de coordenadas N 8.605.941,51m e E 537.144,18m; com o azimute de 181°29'22" e distância de 20,01 m, até o vértice A59, de coordenadas N 8.605.921,51m e E 537.143,66m; com o azimute de 181°00'04" e distância de 20,03 m, até o vértice A60, de coordenadas N 8.605.901,48m e E 537.143,31m; com o azimute de 181°21'01" e distância de 19,95 m, até o vértice A61, de coordenadas N 8.605.881,54m e E 537.142,84m; com o azimute de 181°11'21" e distância de 79,99 m, até o vértice A62, de coordenadas N 8.605.801,57m e E 537.141,18m; com o azimute de 180°49'34" e distância de 20,11 m, até o vértice A63, de coordenadas N 8.605.781,46m e E 537.140,89m; com o azimute de 181°05'32" e distância de 19,93 m, até o vértice A64, de coordenadas N 8.605.761,53m e E 537.140,51m; com o azimute de 180°51'33" e distância de 40,01 m, até o vértice A65, de coordenadas N 8.605.721,52m e E 537.139,91m; com o azimute de 181°02'46" e distância de 39,99 m, até o vértice A66, de coordenadas N 8.605.681,54m e E 537.139,18m; com o azimute de 182°17'16" e distância de 40,08 m, até o vértice A67, de coordenadas N 8.605.641,49m e E 537.137,58m; com o azimute de 181°26'42" e distância de 59,88 m, até o vértice A68, de coordenadas N 8.605.581,63m e E 537.136,07m; com o azimute de 180°51'09" e distância de 20,16 m, até o vértice A69, de coordenadas N 8.605.561,47m e E 537.135,77m; com o azimute de 181°06'25" e distância de 2,07 m, até o vértice A70, de coordenadas N 8.605.559,40m e E 537.135,73m; deste, segue confrontando com PREFEITURA MUNICIPAL DE SÃO FRANCISCO DO CONDE, com o azimute de 262°03'55" e distância de 186,61 m, até o vértice A71, de

9/ 20



**ESTADO DA BAHIA**  
**PREFEITURA MUNICIPAL DE SÃO FRANCISCO DO CONDE**  
**SECRETARIA DE PLANEJAMENTO**  
**GABINETE DA SECRETÁRIA**

coordenadas N 8.605.533,64m e E 536.950,91m; com o azimute de 173°58'52" e distância de 24,03 m, até o vértice A72, de coordenadas N 8.605.509,74m e E 536.953,43m; deste, segue confrontando com ADEMAR VILAS BOAS PINTO, com o azimute de 263°08'18" e distância de 126,63 m, até o vértice A73, de coordenadas N 8.605.494,61m e E 536.827,70m; deste, segue confrontando com PREFEITURA MUNICIPAL DE SÃO FRANCISCO DO CONDE - MAT.: 281, com o azimute de 4°41'44" e distância de 19,34 m, até o vértice A74, de coordenadas N 8.605.513,89m e E 536.829,29m; com o azimute de 269°26'11" e distância de 160,62 m, até o vértice A75, de coordenadas N 8.605.512,31m e E 536.668,68m; deste, segue confrontando com PREFEITURA MUNICIPAL DE SÃO FRANCISCO DO CONDE - MAT.: 306, com o azimute de 2°46'57" e distância de 27,40 m, até o vértice A76, de coordenadas N 8.605.539,67m e E 536.670,01m; com o azimute de 3°09'29" e distância de 38,79 m, até o vértice A77, de coordenadas N 8.605.578,40m e E 536.672,14m; com o azimute de 3°31'25" e distância de 34,66 m, até o vértice A78, de coordenadas N 8.605.613,00m e E 536.674,27m; com o azimute de 4°23'45" e distância de 35,08 m, até o vértice A79, de coordenadas N 8.605.647,97m e E 536.676,96m; com o azimute de 0°34'13" e distância de 23,31 m, até o vértice A80, de coordenadas N 8.605.671,28m e E 536.677,20m; com o azimute de 4°32'08" e distância de 28,78 m, até o vértice A81, de coordenadas N 8.605.699,97m e E 536.679,47m; com o azimute de 4°03'04" e distância de 32,17 m, até o vértice A82, de coordenadas N 8.605.732,07m e E 536.681,74m; com o azimute de 2°19'34" e distância de 35,31 m, até o vértice A83, de coordenadas N 8.605.767,34m e E 536.683,18m; com o azimute de 2°20'39" e distância de 39,53 m, até o vértice A84, de coordenadas N 8.605.806,84m e E 536.684,79m; com o azimute de 3°35'05" e distância de 46,59 m, até o vértice A85, de coordenadas N 8.605.853,34m e E 536.687,71m; com o azimute de 3°24'49" e distância de 43,75 m, até o vértice A86, de coordenadas N 8.605.897,02m e E 536.690,31m; com o azimute de 2°36'18" e distância de 32,43 m, até o vértice A87, de coordenadas N 8.605.929,41m e E 536.691,79m; com o azimute de 3°14'01" e distância de 28,97 m, até o vértice A88, de coordenadas N 8.605.958,34m e E 536.693,42m; com o azimute de 2°55'09" e distância de 22,39 m, até o vértice A89, de coordenadas N 8.605.980,69m e E 536.694,56m; deste, segue confrontando com SR. PAULO, com o azimute de 3°53'56" e distância de 62,90 m, até o vértice A90, de coordenadas N 8.606.043,45m e E 536.698,84m; com o azimute de 2°27'35" e distância de 28,43 m, até o vértice A91, de coordenadas N 8.606.071,85m e E 536.700,06m; com o azimute de 1°47'55" e distância de 79,02 m, até o vértice A92,

10/20





**ESTADO DA BAHIA**  
**PREFEITURA MUNICIPAL DE SÃO FRANCISCO DO CONDE**  
**SECRETARIA DE PLANEJAMENTO**  
**GABINETE DA SECRETÁRIA**

de coordenadas N 8.606.150,83m e E 536.702,54m; com o azimute de 6°42'35" e distância de 37,49 m, até o vértice A93, de coordenadas N 8.606.188,06m e E 536.706,92m; com o azimute de 3°11'53" e distância de 47,14 m, até o vértice A94, de coordenadas N 8.606.235,13m e E 536.709,55m; com o azimute de 2°42'15" e distância de 30,94 m, até o vértice A95, de coordenadas N 8.606.266,04m e E 536.711,01m; com o azimute de 3°52'18" e distância de 28,43 m, até o vértice A96, de coordenadas N 8.606.294,41m e E 536.712,93m; com o azimute de 5°49'43" e distância de 21,76 m, até o vértice A97, de coordenadas N 8.606.316,06m e E 536.715,14m; com o azimute de 1°38'21" e distância de 24,82 m, até o vértice A98, de coordenadas N 8.606.340,87m e E 536.715,85m; com o azimute de 4°38'11" e distância de 19,05 m, até o vértice A99, de coordenadas N 8.606.359,86m e E 536.717,39m; com o azimute de 3°50'20" e distância de 27,63 m, até o vértice A100, de coordenadas N 8.606.387,43m e E 536.719,24m; com o azimute de 2°24'18" e distância de 28,60 m, até o vértice A101, de coordenadas N 8.606.416,00m e E 536.720,44m; com o azimute de 2°44'42" e distância de 42,18 m, até o vértice A102, de coordenadas N 8.606.458,13m e E 536.722,46m; com o azimute de 1°19'00" e distância de 54,83 m, até o vértice A103, de coordenadas N 8.606.512,95m e E 536.723,72m; com o azimute de 2°42'50" e distância de 17,53 m, até o vértice A104, de coordenadas N 8.606.530,46m e E 536.724,55m; com o azimute de 3°14'10" e distância de 17,54 m, até o vértice A105, de coordenadas N 8.606.547,97m e E 536.725,54m; com o azimute de 2°24'51" e distância de 77,87 m, até o vértice A106, de coordenadas N 8.606.625,77m e E 536.728,82m; com o azimute de 3°06'07" e distância de 51,38 m, até o vértice A107, de coordenadas N 8.606.677,07m e E 536.731,60m; com o azimute de 4°12'25" e distância de 37,35 m, até o vértice A108, de coordenadas N 8.606.714,32m e E 536.734,34m; com o azimute de 1°29'23" e distância de 50,01 m, até o vértice A109, de coordenadas N 8.606.764,31m e E 536.735,64m; com o azimute de 2°33'43" e distância de 126,40 m, até o vértice A110, de coordenadas N 8.606.890,58m e E 536.741,29m; com o azimute de 2°30'32" e distância de 87,26 m, até o vértice A111, de coordenadas N 8.606.977,76m e E 536.745,11m; com o azimute de 2°13'25" e distância de 182,99 m, até o vértice A112, de coordenadas N 8.607.160,61m e E 536.752,21m; com o azimute de 2°07'32" e distância de 70,64 m, até o vértice A113, de coordenadas N 8.607.231,20m e E 536.754,83m; com o azimute de 4°58'30" e distância de 97,21 m, até o vértice A114, de coordenadas N 8.607.328,04m e E 536.763,26m; com o azimute de 0°57'21" e distância de 92,31 m, até o vértice A115, de coordenadas N 8.607.420,34m e E

11/20



**ESTADO DA BAHIA  
PREFEITURA MUNICIPAL DE SÃO FRANCISCO DO CONDE  
SECRETARIA DE PLANEJAMENTO  
GABINETE DA SECRETÁRIA**

536.764,80m; 5°22'54" e 6,93 m até o vértice A1, ponto inicial da descrição deste perímetro. Todas as coordenadas aqui descritas estão georeferenciadas ao Sistema Geodésico Brasileiro, e encontram-se representadas no Sistema U T M, referenciadas ao Meridiano Central 39°00' WGr, tendo como S.G.R.(Sistema Geodésico de Referência) o SIRGAS2000. Todos os azimutes e distâncias, área e perímetro foram calculados no plano de projeção U T M.


**Parágrafo único** – O memorial da área, que trata o caput deste artigo, foi elaborado em SIRGAS 2000, conforme determina Resolução do Presidente do IBGE Nº 1/2005, fruto do decreto Nº 5334/2005, assinado em 06 de janeiro de 2005 e publicado no dia seguinte no Diário Oficial da União, que deu nova redação ao artigo 21 do Decreto Nº 89.817 – de 20 de junho de 1984 -, que define as Instruções Reguladoras das Normas Técnicas da Cartografia Nacional.

**Art. 3º** - A área amembrada fica assim descrita e caracterizada:

**GLEBA 01- 1.027.805,16M²**

Inicia-se a descrição deste perímetro no vértice **M1**, de coordenadas **N 8.607.427,24m** e **E 536.765,45m**; deste, segue confrontando com FAZENDA MACACO, com o azimute de 118°15'58" e distância de 34,65 m, até o vértice **M2**, de coordenadas **N 8.607.410,83m** e **E 536.795,97m**; com o azimute de 118°25'55" e distância de 79,20 m, até o vértice **M3**, de coordenadas **N 8.607.373,12m** e **E 536.865,62m**; com o azimute de 114°57'42" e distância de 43,15 m, até o vértice **M4**, de coordenadas **N 8.607.354,91m** e **E 536.904,74m**; com o azimute de 115°53'09" e distância de 45,65 m, até o vértice **M5**, de coordenadas **N 8.607.334,98m** e **E 536.945,81m**; com o azimute de 118°10'55" e distância de 124,74 m, até o vértice **M6**, de coordenadas **N 8.607.276,07m** e **E 537.055,76m**; com o azimute de 120°17'28" e distância de 86,78 m, até o vértice **M7**, de coordenadas **N 8.607.232,30m** e **E 537.130,69m**; com o azimute de 116°49'13" e distância de 23,09 m, até o vértice **M8**, de coordenadas **N 8.607.221,88m** e **E 537.151,30m**; com o azimute de 116°51'41" e distância de 71,80 m, até o vértice **M9**, de coordenadas **N 8.607.189,44m** e **E 537.215,35m**; com o azimute de 116°23'10" e distância de 28,62 m, até o vértice **M10**, de coordenadas **N 8.607.176,72m** e **E 537.240,99m**; com o azimute de 122°28'10" e distância de 47,52 m, até o vértice **M11**, de coordenadas **N 8.607.151,21m** e **E 537.281,08m**; com o azimute de 115°25'38" e distância de 19,82 m, até o vértice **M12**, de coordenadas **N**

12/ 20



**ESTADO DA BAHIA  
PREFEITURA MUNICIPAL DE SÃO FRANCISCO DO CONDE  
SECRETARIA DE PLANEJAMENTO  
GABINETE DA SECRETÁRIA**

**8.607.142,70m e E 537.298,98m**; com o azimute de **113°53'43"** e distância de **4,32 m**, até o vértice **M13**, de coordenadas **N 8.607.140,95m e E 537.302,93m**; deste, segue confrontando com **FAZENDA MARAPE**, com o azimute de **188°59'57"** e distância de **14,64 m**, até o vértice **M14**, de coordenadas **N 8.607.126,49m e E 537.300,64m**; com o azimute de **191°16'02"** e distância de **18,48 m**, até o vértice **M15**, de coordenadas **N 8.607.108,37m e E 537.297,03m**; com o azimute de **198°07'41"** e distância de **35,42 m**, até o vértice **M16**, de coordenadas **N 8.607.074,71m e E 537.286,01m**; com o azimute de **205°16'56"** e distância de **25,97 m**, até o vértice **M17**, de coordenadas **N 8.607.051,23m e E 537.274,92m**; com o azimute de **200°20'04"** e distância de **27,86 m**, até o vértice **M18**, de coordenadas **N 8.607.025,11m e E 537.265,24m**; com o azimute de **194°09'11"** e distância de **28,55 m**, até o vértice **M19**, de coordenadas **N 8.606.997,43m e E 537.258,26m**; com o azimute de **189°10'47"** e distância de **12,66 m**, até o vértice **M20**, de coordenadas **N 8.606.984,93m e E 537.256,24m**; com o azimute de **175°00'52"** e distância de **14,15 m**, até o vértice **M21**, de coordenadas **N 8.606.970,83m e E 537.257,47m**; com o azimute de **190°42'14"** e distância de **68,22 m**, até o vértice **M22**, de coordenadas **N 8.606.903,80m e E 537.244,80m**; com o azimute de **184°53'02"** e distância de **17,03 m**, até o vértice **M23**, de coordenadas **N 8.606.886,83m e E 537.243,35m**; com o azimute de **187°18'23"** e distância de **22,33 m**, até o vértice **M24**, de coordenadas **N 8.606.864,68m e E 537.240,51m**; com o azimute de **186°40'01"** e distância de **24,20 m**, até o vértice **M25**, de coordenadas **N 8.606.840,64m e E 537.237,70m**; com o azimute de **188°07'08"** e distância de **50,20 m**, até o vértice **M26**, de coordenadas **N 8.606.790,94m e E 537.230,61m**; com o azimute de **192°47'31"** e distância de **16,53 m**, até o vértice **M27**, de coordenadas **N 8.606.774,82m e E 537.226,95m**; com o azimute de **193°29'07"** e distância de **23,20 m**, até o vértice **M28**, de coordenadas **N 8.606.752,26m e E 537.221,54m**; com o azimute de **190°59'29"** e distância de **58,90 m**, até o vértice **M29**, de coordenadas **N 8.606.694,44m e E 537.210,31m**; com o azimute de **191°13'22"** e distância de **21,89 m**, até o vértice **M30**, de coordenadas **N 8.606.672,97m e E 537.206,05m**; com o azimute de **196°12'35"** e distância de **20,85 m**, até o vértice **M31**, de coordenadas **N 8.606.652,95m e E 537.200,23m**; com o azimute de **188°40'22"** e distância de **27,92 m**, até o vértice **M32**, de coordenadas **N 8.606.625,35m e E 537.196,02m**; com o azimute de **188°07'48"** e distância de **8,70 m**, até o vértice **M33**, de coordenadas **N 8.606.616,74m e E 537.194,79m**; com o azimute de **185°10'18"** e distância de **25,07 m**, até o vértice **M34**, de coordenadas **N 8.606.591,77m e E 537.192,53m**; com o azimute de **185°12'54"** e distância de **20,13 m**, até o vértice **M35**, de coordenadas **N**

13/20



**ESTADO DA BAHIA  
PREFEITURA MUNICIPAL DE SÃO FRANCISCO DO CONDE  
SECRETARIA DE PLANEJAMENTO  
GABINETE DA SECRETÁRIA**

**8.606.571,72m e E 537.190,70m;** com o azimute de 188°38'55" e distância de 35,31 m, até o vértice **M36**, de coordenadas **N 8.606.536,81m e E 537.185,39m;** com o azimute de 186°50'02" e distância de 43,45 m, até o vértice **M37**, de coordenadas **N 8.606.493,67m e E 537.180,22m;** com o azimute de 189°04'44" e distância de 24,08 m, até o vértice **M38**, de coordenadas **N 8.606.469,89m e E 537.176,42m;** com o azimute de 188°25'31" e distância de 24,16 m, até o vértice **M39**, de coordenadas **N 8.606.445,99m e E 537.172,88m;** com o azimute de 185°23'50" e distância de 16,37 m, até o vértice **M40**, de coordenadas **N 8.606.429,69m e E 537.171,34m;** com o azimute de 187°06'31" e distância de 21,58 m, até o vértice **M41**, de coordenadas **N 8.606.408,28m e E 537.168,67m;** com o azimute de 184°13'41" e distância de 17,77 m, até o vértice **M42**, de coordenadas **N 8.606.390,56m e E 537.167,36m;** com o azimute de 184°51'16" e distância de 25,64 m, até o vértice **M43**, de coordenadas **N 8.606.365,01m e E 537.165,19m;** com o azimute de 184°27'38" e distância de 20,57 m, até o vértice **M44**, de coordenadas **N 8.606.344,50m e E 537.163,59m;** com o azimute de 185°11'02" e distância de 43,94 m, até o vértice **M45**, de coordenadas **N 8.606.300,74m e E 537.159,62m;** com o azimute de 185°02'11" e distância de 27,23 m, até o vértice **M46**, de coordenadas **N 8.606.273,62m e E 537.157,23m;** com o azimute de 184°31'37" e distância de 20,91 m, até o vértice **M47**, de coordenadas **N 8.606.252,78m e E 537.155,58m;** com o azimute de 185°11'05" e distância de 26,89 m, até o vértice **M48**, de coordenadas **N 8.606.226,00m e E 537.153,15m;** com o azimute de 181°47'28" e distância de 29,43 m, até o vértice **M49**, de coordenadas **N 8.606.196,58m e E 537.152,23m;** com o azimute de 181°33'59" e distância de 32,92 m, até o vértice **M50**, de coordenadas **N 8.606.163,67m e E 537.151,33m;** com o azimute de 181°34'26" e distância de 53,16 m, até o vértice **M51**, de coordenadas **N 8.606.110,53m e E 537.149,87m;** com o azimute de 180°57'03" e distância de 9,64 m, até o vértice **M52**, de coordenadas **N 8.606.100,89m e E 537.149,71m;** com o azimute de 182°44'36" e distância de 39,91 m, até o vértice **M53**, de coordenadas **N 8.606.061,03m e E 537.147,80m;** com o azimute de 186°04'01" e distância de 19,68 m, até o vértice **M54**, de coordenadas **N 8.606.041,46m e E 537.145,72m;** com o azimute de 180°21'26" e distância de 40,10 m, até o vértice **M55**, de coordenadas **N 8.606.001,36m e E 537.145,47m;** com o azimute de 179°04'45" e distância de 19,91 m, até o vértice **M56**, de coordenadas **N 8.605.981,45m e E 537.145,79m;** com o azimute de 181°40'53" e distância de 20,11 m, até o vértice **M57**, de coordenadas **N 8.605.961,35m e E 537.145,20m;** com o azimute de 182°56'35" e distância de 19,87 m, até o vértice **M58**, de coordenadas **N 8.605.941,51m e E 537.144,18m;** com o

14/ 20



**ESTADO DA BAHIA  
PREFEITURA MUNICIPAL DE SÃO FRANCISCO DO CONDE  
SECRETARIA DE PLANEJAMENTO  
GABINETE DA SECRETÁRIA**

azimute de 181°29'22" e distância de 20,01 m, até o vértice **M59**, de coordenadas **N 8.605.921,51m** e **E 537.143,66m**; com o azimute de 181°00'04" e distância de 20,03 m, até o vértice **M60**, de coordenadas **N 8.605.901,48m** e **E 537.143,31m**; com o azimute de 181°21'01" e distância de 19,95 m, até o vértice **M61**, de coordenadas **N 8.605.881,54m** e **E 537.142,84m**; com o azimute de 181°11'21" e distância de 79,99 m, até o vértice **M62**, de coordenadas **N 8.605.801,57m** e **E 537.141,18m**; com o azimute de 180°49'34" e distância de 20,11 m, até o vértice **M63**, de coordenadas **N 8.605.781,46m** e **E 537.140,89m**; com o azimute de 181°05'32" e distância de 19,93 m, até o vértice **M64**, de coordenadas **N 8.605.761,53m** e **E 537.140,51m**; com o azimute de 180°51'33" e distância de 40,01 m, até o vértice **M65**, de coordenadas **N 8.605.721,52m** e **E 537.139,91m**; com o azimute de 181°02'46" e distância de 39,99 m, até o vértice **M66**, de coordenadas **N 8.605.681,54m** e **E 537.139,18m**; com o azimute de 182°17'16" e distância de 40,08 m, até o vértice **M67**, de coordenadas **N 8.605.641,49m** e **E 537.137,58m**; com o azimute de 181°26'42" e distância de 59,88 m, até o vértice **M68**, de coordenadas **N 8.605.581,63m** e **E 537.136,07m**; com o azimute de 180°51'09" e distância de 20,16 m, até o vértice **M69**, de coordenadas **N 8.605.561,47m** e **E 537.135,77m**; com o azimute de 181°06'25" e distância de 2,07 m, até o vértice **M70**, de coordenadas **N 8.605.559,40m** e **E 537.135,73m**; deste, segue confrontando com PREFEITURA MUNICIPAL DE SÃO FRANCISCO DO CONDE, com o azimute de 262°03'55" e distância de 186,61 m, até o vértice **M71**, de coordenadas **N 8.605.533,64m** e **E 536.950,91m**; com o azimute de 173°58'52" e distância de 24,03 m, até o vértice **M72**, de coordenadas **N 8.605.509,74m** e **E 536.953,43m**; deste, segue confrontando com ADEMAR VILAS BOAS PINTO, com o azimute de 263°08'18" e distância de 126,63 m, até o vértice **M73**, de coordenadas **N 8.605.494,61m** e **E 536.827,70m**; com o azimute de 184°41'44" e distância de 3,12 m, até o vértice **M74**, de coordenadas **N 8.605.491,50m** e **E 536.827,45m**; com o azimute de 184°00'26" e distância de 39,75 m, até o vértice **M75**, de coordenadas **N 8.605.451,84m** e **E 536.824,67m**; com o azimute de 183°49'50" e distância de 103,38 m, até o vértice **M76**, de coordenadas **N 8.605.348,69m** e **E 536.817,76m**; deste, segue confrontando com FAIXA DE DOMINIO DA BA 522, com o azimute de 263°17'51" e distância de 8,54 m, até o vértice **M77**, de coordenadas **N 8.605.347,69m** e **E 536.809,28m**; deste, segue confrontando com PETROWAX PARAFINAS NORDESTE LTDA, com o azimute de 3°04'52" e distância de 91,99 m, até o vértice **M78**, de coordenadas **N 8.605.439,55m** e **E 536.814,23m**; com o azimute de 351°08'18" e distância de 9,93 m, até o vértice **M79**, de coordenadas **N 8.605.449,36m**

15/ 20



**ESTADO DA BAHIA  
PREFEITURA MUNICIPAL DE SÃO FRANCISCO DO CONDE  
SECRETARIA DE PLANEJAMENTO  
GABINETE DA SECRETÁRIA**

e E **536.812,70m**; com o azimute de **327°26'57"** e distância de **9,77 m**, até o vértice **M80**, de coordenadas **N 8.605.457,59m** e **E 536.807,44m**; com o azimute de **303°33'50"** e distância de **10,09 m**, até o vértice **M81**, de coordenadas **N 8.605.463,17m** e **E 536.799,04m**; com o azimute de **279°52'29"** e distância de **9,61 m**, até o vértice **M82**, de coordenadas **N 8.605.464,82m** e **E 536.789,57m**; com o azimute de **266°30'07"** e distância de **12,48 m**, até o vértice **M83**, de coordenadas **N 8.605.464,06m** e **E 536.777,12m**; com o azimute de **205°01'57"** e distância de **22,66 m**, até o vértice **M84**, de coordenadas **N 8.605.443,53m** e **E 536.767,53m**; com o azimute de **268°45'32"** e distância de **56,02 m**, até o vértice **M85**, de coordenadas **N 8.605.442,31m** e **E 536.711,52m**; com o azimute de **183°34'29"** e distância de **106,79 m**, até o vértice **M86**, de coordenadas **N 8.605.335,73m** e **E 536.704,86m**; deste, segue confrontando com **FAIXA DE DOMINIO DA BA 522**, com o azimute de **261°57'55"** e distância de **37,26 m**, até o vértice **M87**, de coordenadas **N 8.605.330,53m** e **E 536.667,97m**; com o azimute de **260°44'11"** e distância de **34,93 m**, até o vértice **M88**, de coordenadas **N 8.605.324,90m** e **E 536.633,50m**; deste, segue confrontando com **CALÇADOS BEMPASSO LTDA - MAT.: 230**, com o azimute de **355°58'04"** e distância de **108,16 m**, até o vértice **M89**, de coordenadas **N 8.605.432,80m** e **E 536.625,89m**; com o azimute de **81°21'49"** e distância de **37,95 m**, até o vértice **M90**, de coordenadas **N 8.605.438,50m** e **E 536.663,41m**; com o azimute de **3°58'12"** e distância de **19,89 m**, até o vértice **M91**, de coordenadas **N 8.605.458,34m** e **E 536.664,79m**; com o azimute de **3°58'12"** e distância de **34,83 m**, até o vértice **M92**, de coordenadas **N 8.605.493,08m** e **E 536.667,20m**; com o azimute de **276°22'20"** e distância de **125,91 m**, até o vértice **M93**, de coordenadas **N 8.605.507,06m** e **E 536.542,07m**; com o azimute de **180°47'00"** e distância de **80,91 m**, até o vértice **M94**, de coordenadas **N 8.605.426,15m** e **E 536.540,96m**; deste, segue confrontando com **GALPÃO**, com o azimute de **265°49'22"** e distância de **29,63 m**, até o vértice **M95**, de coordenadas **N 8.605.423,99m** e **E 536.511,41m**; com o azimute de **181°53'11"** e distância de **60,63 m**, até o vértice **M96**, de coordenadas **N 8.605.363,39m** e **E 536.509,42m**; com o azimute de **172°11'52"** e distância de **5,78 m**, até o vértice **M97**, de coordenadas **N 8.605.357,66m** e **E 536.510,20m**; com o azimute de **262°49'18"** e distância de **19,84 m**, até o vértice **M98**, de coordenadas **N 8.605.355,18m** e **E 536.490,52m**; com o azimute de **350°24'04"** e distância de **10,00 m**, até o vértice **M99**, de coordenadas **N 8.605.365,05m** e **E 536.488,85m**; com o azimute de **261°51'25"** e distância de **49,58 m**, até o vértice **M100**, de coordenadas **N 8.605.358,02m** e **E 536.439,77m**; com o azimute de **169°24'29"** e distância de **52,37**

16/ 20



**ESTADO DA BAHIA**  
**PREFEITURA MUNICIPAL DE SÃO FRANCISCO DO CONDE**  
**SECRETARIA DE PLANEJAMENTO**  
**GABINETE DA SECRETÁRIA**

m, até o vértice **M101**, de coordenadas **N 8.605.306,55m** e **E 536.449,40m**; deste, segue confrontando com FAIXA DE DOMINIO DA BA 522, com o azimute de 259°54'32" e distância de 39,21 m, até o vértice **M102**, de coordenadas **N 8.605.299,68m** e **E 536.410,79m**; com o azimute de 255°36'29" e distância de 25,95 m, até o vértice **M103**, de coordenadas **N 8.605.293,23m** e **E 536.385,66m**; com o azimute de 267°44'28" e distância de 28,52 m, até o vértice **M104**, de coordenadas **N 8.605.292,10m** e **E 536.357,16m**; com o azimute de 357°28'05" e distância de 17,32 m, até o vértice **M105**, de coordenadas **N 8.605.309,40m** e **E 536.356,40m**; deste, segue confrontando com VIVALDO AUGUSTO DE SÁ BARRETO, com o azimute de 323°28'55" e distância de 1,56 m, até o vértice **M106**, de coordenadas **N 8.605.310,66m** e **E 536.355,47m**; com o azimute de 301°57'41" e distância de 3,17 m, até o vértice **M107**, de coordenadas **N 8.605.312,34m** e **E 536.352,78m**; com o azimute de 296°07'52" e distância de 8,03 m, até o vértice **M108**, de coordenadas **N 8.605.315,88m** e **E 536.345,57m**; com o azimute de 274°54'59" e distância de 14,03 m, até o vértice **M109**, de coordenadas **N 8.605.317,08m** e **E 536.331,59m**; com o azimute de 274°23'27" e distância de 15,60 m, até o vértice **M110**, de coordenadas **N 8.605.318,27m** e **E 536.316,04m**; com o azimute de 17°24'36" e distância de 273,32 m, até o vértice **M111**, de coordenadas **N 8.605.579,07m** e **E 536.397,82m**; com o azimute de 357°06'08" e distância de 194,30 m, até o vértice **M112**, de coordenadas **N 8.605.773,12m** e **E 536.388,00m**; com o azimute de 92°34'59" e distância de 226,03 m, até o vértice **M113**, de coordenadas **N 8.605.762,94m** e **E 536.613,79m**; com o azimute de 2°52'46" e distância de 119,70 m, até o vértice **M114**, de coordenadas **N 8.605.882,48m** e **E 536.619,81m**; com o azimute de 273°07'54" e distância de 238,36 m, até o vértice **M115**, de coordenadas **N 8.605.895,50m** e **E 536.381,80m**; com o azimute de 357°06'09" e distância de 169,41 m, até o vértice **M116**, de coordenadas **N 8.606.064,69m** e **E 536.373,24m**; com o azimute de 105°01'44" e distância de 16,15 m, até o vértice **M117**, de coordenadas **N 8.606.060,50m** e **E 536.388,84m**; com o azimute de 106°39'11" e distância de 5,59 m, até o vértice **M118**, de coordenadas **N 8.606.058,90m** e **E 536.394,20m**; com o azimute de 108°42'12" e distância de 21,39 m, até o vértice **M119**, de coordenadas **N 8.606.052,04m** e **E 536.414,46m**; deste, segue confrontando com SR. PAULO, com o azimute de 108°01'49" e distância de 4,97 m, até o vértice **M120**, de coordenadas **N 8.606.050,50m** e **E 536.419,19m**; com o azimute de 103°12'17" e distância de 19,22 m, até o vértice **M121**, de coordenadas **N 8.606.046,11m** e **E 536.437,90m**; com o azimute de 107°28'22" e distância de 11,09 m, até o vértice **M122**, de coordenadas **N 8.606.042,78m** e **E 536.448,48m**; com o

17/20



**ESTADO DA BAHIA**  
**PREFEITURA MUNICIPAL DE SÃO FRANCISCO DO CONDE**  
**SECRETARIA DE PLANEJAMENTO**  
**GABINETE DA SECRETÁRIA**

azimute de 104°25'29" e distância de 15,78 m, até o vértice **M123**, de coordenadas **N 8.606.038,85m** e **E 536.463,76m**; com o azimute de 103°55'42" e distância de 11,73 m, até o vértice **M124**, de coordenadas **N 8.606.036,03m** e **E 536.475,14m**; com o azimute de 63°22'23" e distância de 11,60 m, até o vértice **M125**, de coordenadas **N 8.606.041,23m** e **E 536.485,51m**; com o azimute de 62°59'16" e distância de 5,04 m, até o vértice **M126**, de coordenadas **N 8.606.043,52m** e **E 536.490,00m**; com o azimute de 106°33'52" e distância de 14,65 m, até o vértice **M127**, de coordenadas **N 8.606.039,34m** e **E 536.504,04m**; com o azimute de 128°52'11" e distância de 20,12 m, até o vértice **M128**, de coordenadas **N 8.606.026,72m** e **E 536.519,71m**; com o azimute de 130°08'00" e distância de 6,13 m, até o vértice **M129**, de coordenadas **N 8.606.022,76m** e **E 536.524,40m**; com o azimute de 102°38'27" e distância de 11,98 m, até o vértice **M130**, de coordenadas **N 8.606.020,14m** e **E 536.536,09m**; com o azimute de 104°50'51" e distância de 25,40 m, até o vértice **M131**, de coordenadas **N 8.606.013,63m** e **E 536.560,64m**; com o azimute de 105°48'49" e distância de 8,19 m, até o vértice **M132**, de coordenadas **N 8.606.011,40m** e **E 536.568,52m**; com o azimute de 106°18'02" e distância de 25,40 m, até o vértice **M133**, de coordenadas **N 8.606.004,27m** e **E 536.592,90m**; com o azimute de 104°43'27" e distância de 27,21 m, até o vértice **M134**, de coordenadas **N 8.605.997,35m** e **E 536.619,22m**; com o azimute de 102°41'54" e distância de 41,01 m, até o vértice **M135**, de coordenadas **N 8.605.988,34m** e **E 536.659,23m**; com o azimute de 100°41'54" e distância de 9,83 m, até o vértice **M136**, de coordenadas **N 8.605.986,51m** e **E 536.668,89m**; com o azimute de 102°46'35" e distância de 26,32 m, até o vértice **M137**, de coordenadas **N 8.605.980,69m** e **E 536.694,56m**; com o azimute de 3°53'56" e distância de 62,90 m, até o vértice **M138**, de coordenadas **N 8.606.043,45m** e **E 536.698,84m**; com o azimute de 2°27'35" e distância de 28,43 m, até o vértice **M139**, de coordenadas **N 8.606.071,85m** e **E 536.700,06m**; com o azimute de 1°47'55" e distância de 79,02 m, até o vértice **M140**, de coordenadas **N 8.606.150,83m** e **E 536.702,54m**; com o azimute de 6°42'35" e distância de 37,49 m, até o vértice **M141**, de coordenadas **N 8.606.188,06m** e **E 536.706,92m**; com o azimute de 3°11'53" e distância de 47,14 m, até o vértice **M142**, de coordenadas **N 8.606.235,13m** e **E 536.709,55m**; com o azimute de 2°42'15" e distância de 30,94 m, até o vértice **M143**, de coordenadas **N 8.606.266,04m** e **E 536.711,01m**; com o azimute de 3°52'18" e distância de 28,43 m, até o vértice **M144**, de coordenadas **N 8.606.294,41m** e **E 536.712,93m**; com o azimute de 5°49'43" e distância de 21,76 m, até o vértice **M145**, de coordenadas **N 8.606.316,06m** e **E 536.715,14m**; com o azimute de 1°38'21" e distância de 24,82 m,

18/20





**ESTADO DA BAHIA**  
**PREFEITURA MUNICIPAL DE SÃO FRANCISCO DO CONDE**  
**SECRETARIA DE PLANEJAMENTO**  
**GABINETE DA SECRETÁRIA**

até o vértice **M146**, de coordenadas **N 8.606.340,87m** e **E 536.715,85m**; com o azimute de **4°38'11"** e distância de **19,05 m**, até o vértice **M147**, de coordenadas **N 8.606.359,86m** e **E 536.717,39m**; com o azimute de **3°50'20"** e distância de **27,63 m**, até o vértice **M148**, de coordenadas **N 8.606.387,43m** e **E 536.719,24m**; com o azimute de **2°24'18"** e distância de **28,60 m**, até o vértice **M149**, de coordenadas **N 8.606.416,00m** e **E 536.720,44m**; com o azimute de **2°44'42"** e distância de **42,18 m**, até o vértice **M150**, de coordenadas **N 8.606.458,13m** e **E 536.722,46m**; com o azimute de **1°19'00"** e distância de **54,83 m**, até o vértice **M151**, de coordenadas **N 8.606.512,95m** e **E 536.723,72m**; com o azimute de **2°42'50"** e distância de **17,53 m**, até o vértice **M152**, de coordenadas **N 8.606.530,46m** e **E 536.724,55m**; com o azimute de **3°14'10"** e distância de **17,54 m**, até o vértice **M153**, de coordenadas **N 8.606.547,97m** e **E 536.725,54m**; com o azimute de **2°24'51"** e distância de **77,87 m**, até o vértice **M154**, de coordenadas **N 8.606.625,77m** e **E 536.728,82m**; com o azimute de **3°06'07"** e distância de **51,38 m**, até o vértice **M155**, de coordenadas **N 8.606.677,07m** e **E 536.731,60m**; com o azimute de **4°12'25"** e distância de **37,35 m**, até o vértice **M156**, de coordenadas **N 8.606.714,32m** e **E 536.734,34m**; com o azimute de **1°29'23"** e distância de **50,01 m**, até o vértice **M157**, de coordenadas **N 8.606.764,31m** e **E 536.735,64m**; com o azimute de **2°33'43"** e distância de **126,40 m**, até o vértice **M158**, de coordenadas **N 8.606.890,58m** e **E 536.741,29m**; com o azimute de **2°30'32"** e distância de **87,26 m**, até o vértice **M159**, de coordenadas **N 8.606.977,76m** e **E 536.745,11m**; com o azimute de **2°13'25"** e distância de **182,99 m**, até o vértice **M160**, de coordenadas **N 8.607.160,61m** e **E 536.752,21m**; com o azimute de **2°07'32"** e distância de **70,64 m**, até o vértice **M161**, de coordenadas **N 8.607.231,20m** e **E 536.754,83m**; com o azimute de **4°58'30"** e distância de **97,21 m**, até o vértice **M162**, de coordenadas **N 8.607.328,04m** e **E 536.763,26m**; com o azimute de **0°57'21"** e distância de **92,31 m**, até o vértice **M163**, de coordenadas **N 8.607.420,34m** e **E 536.764,80m**; **5°22'54"** e **6,93 m** até o vértice **M1**, ponto inicial da descrição deste perímetro. Todas as coordenadas aqui descritas estão georreferenciadas ao Sistema Geodésico Brasileiro, e encontram-se representadas no Sistema U T M, referenciadas ao **Meridiano Central 39°00' WGr**, tendo como S.G.R.(Sistema Geodésico de Referência) o **SIRGAS2000**. Todos os azimutes e distâncias, área e perímetro foram calculados no plano de projeção U T M.

**Art. 4º** - Esta Portaria tem validade de 180 (cento e oitenta) dias para Registro no Cartório Imobiliário, sobe pena de caducidade prevista em Lei.

19/ 20



**ESTADO DA BAHIA  
PREFEITURA MUNICIPAL DE SÃO FRANCISCO DO CONDE  
SECRETARIA DE PLANEJAMENTO  
GABINETE DA SECRETÁRIA**

Paragrafo único – Paragrafo único – As Plantas a que refere-se as áreas descritas nesta portaria são as aprovadas pela SEPLAN, objetos do processo administrativo nº 3366/2019

**Art. 5º** - Esta Portaria entra em vigor na data de sua publicação, revogadas as disposições em contrário.

São Francisco do Conde, em 11 de julho de 2019.

  
**SILMAR CARMO DA PAIXÃO**  
Secretária de Planejamento.

**PORTARIA (Nº 04/2019)**



**ESTADO DA BAHIA  
PREFEITURA MUNICIPAL DE SÃO FRANCISCO DO CONDE  
SECRETARIA DE PLANEJAMENTO  
GABINETE DA SECRETÁRIA**

**PORTARIA SEPLAN Nº 04 /2019**

**DE 12 DE JULHO DE 2019**

Dispõe sobre a aprovação do **DESMEMBRAMENTO** de uma área medindo **1.027.805,16m<sup>2</sup>**, conforme planta e memorial descritivo, situada na Av. Juvenal Eugênio de Queiroz, s/nº, Baixa Fria, Município de São Francisco do Conde – Bahia, em 04 (quatro) Glebas: 01 (uma) de **32.315,31 m<sup>2</sup>**, 01 (uma) de **825,98 m<sup>2</sup>**, 01 (uma) de **14.611,40m<sup>2</sup>** e 01 (uma) **980.052,47m<sup>2</sup>** na forma que indica.

**A SECRETÁRIA MUNICIPAL DE PLANEJAMENTO**, nos termos da Lei Municipal nº 510, de 2018, no uso das competências que lhe foram atribuídas pelo Decreto nº 2308, de 2018 e tendo em vista o quanto consta no processo administrativo nº 3366/2019 e demais disposições de Direito pertinentes,

**RESOLVE**

**Art. 1º** - Aprovar o desmembramento de uma área medindo **1.027.805,16m<sup>2</sup>**, conforme planta e memorial descritivo, situada na Av. Juvenal Eugênio de Queiroz, s/nº, Baixa Fria, Município de São Francisco do Conde – Bahia, em 04 (quatro) Glebas: 01 (uma) de **32.315,31 m<sup>2</sup>**, 01 (uma) de **825,98 m<sup>2</sup>**, 01 (uma) de **14.611,40m<sup>2</sup>** e 01 (uma) **980.052,47m<sup>2</sup>** na forma que indica.

Parágrafo único – A área ora desmembrada é de propriedade do **MUNICIPIO DE SÃO FRANCISCO DO CONDE**, pessoa Jurídica de direito público, sob CNPJ nº 13.830.823/0001-96, área esta objeto de amembramento, pela **PORTARIA SEPLAN Nº 03/2019**, publicada em DOM em 12 de Julho de 2019.

**Art. 2º** - A situação atual da área está assim descrita:

**ÁREA ORIGINAL – 1.027.805,16m<sup>2</sup>**

Inicia-se a descrição deste perímetro no vértice **M1**, de coordenadas **N 8.607.427,24m** e **E 536.765,45m**; deste, segue confrontando com FAZENDA MACACO, com o azimute de 118°15'58" e distância de 34,65 m, até o vértice **M2**, de coordenadas **N 8.607.410,83m** e **E 536.795,97m**; com o azimute de 118°25'55" e distância de 79,20

1/24



**ESTADO DA BAHIA  
PREFEITURA MUNICIPAL DE SÃO FRANCISCO DO CONDE  
SECRETARIA DE PLANEJAMENTO  
GABINETE DA SECRETÁRIA**

m, até o vértice **M3**, de coordenadas **N 8.607.373,12m** e **E 536.865,62m**; com o azimute de **114°57'42"** e distância de **43,15 m**, até o vértice **M4**, de coordenadas **N 8.607.354,91m** e **E 536.904,74m**; com o azimute de **115°53'09"** e distância de **45,65 m**, até o vértice **M5**, de coordenadas **N 8.607.334,98m** e **E 536.945,81m**; com o azimute de **118°10'55"** e distância de **124,74 m**, até o vértice **M6**, de coordenadas **N 8.607.276,07m** e **E 537.055,76m**; com o azimute de **120°17'28"** e distância de **86,78 m**, até o vértice **M7**, de coordenadas **N 8.607.232,30m** e **E 537.130,69m**; com o azimute de **116°49'13"** e distância de **23,09 m**, até o vértice **M8**, de coordenadas **N 8.607.221,88m** e **E 537.151,30m**; com o azimute de **116°51'41"** e distância de **71,80 m**, até o vértice **M9**, de coordenadas **N 8.607.189,44m** e **E 537.215,35m**; com o azimute de **116°23'10"** e distância de **28,62 m**, até o vértice **M10**, de coordenadas **N 8.607.176,72m** e **E 537.240,99m**; com o azimute de **122°28'10"** e distância de **47,52 m**, até o vértice **M11**, de coordenadas **N 8.607.151,21m** e **E 537.281,08m**; com o azimute de **115°25'38"** e distância de **19,82 m**, até o vértice **M12**, de coordenadas **N 8.607.142,70m** e **E 537.298,98m**; com o azimute de **113°53'43"** e distância de **4,32 m**, até o vértice **M13**, de coordenadas **N 8.607.140,95m** e **E 537.302,93m**; deste, segue confrontando com FAZENDA MARAPE, com o azimute de **188°59'57"** e distância de **14,64 m**, até o vértice **M14**, de coordenadas **N 8.607.126,49m** e **E 537.300,64m**; com o azimute de **191°16'02"** e distância de **18,48 m**, até o vértice **M15**, de coordenadas **N 8.607.108,37m** e **E 537.297,03m**; com o azimute de **198°07'41"** e distância de **35,42 m**, até o vértice **M16**, de coordenadas **N 8.607.074,71m** e **E 537.286,01m**; com o azimute de **205°16'56"** e distância de **25,97 m**, até o vértice **M17**, de coordenadas **N 8.607.051,23m** e **E 537.274,92m**; com o azimute de **200°20'04"** e distância de **27,86 m**, até o vértice **M18**, de coordenadas **N 8.607.025,11m** e **E 537.265,24m**; com o azimute de **194°09'11"** e distância de **28,55 m**, até o vértice **M19**, de coordenadas **N 8.606.997,43m** e **E 537.258,26m**; com o azimute de **189°10'47"** e distância de **12,66 m**, até o vértice **M20**, de coordenadas **N 8.606.984,93m** e **E 537.256,24m**; com o azimute de **175°00'52"** e distância de **14,15 m**, até o vértice **M21**, de coordenadas **N 8.606.970,83m** e **E 537.257,47m**; com o azimute de **190°42'14"** e distância de **68,22 m**, até o vértice **M22**, de coordenadas **N 8.606.903,80m** e **E 537.244,80m**; com o azimute de **184°53'02"** e distância de **17,03 m**, até o vértice **M23**, de coordenadas **N 8.606.886,83m** e **E 537.243,35m**; com o azimute de **187°18'23"** e distância de **22,33 m**, até o vértice **M24**, de coordenadas **N 8.606.864,68m** e **E 537.240,51m**; com o azimute de **186°40'01"** e distância de **24,20 m**, até o vértice **M25**, de coordenadas **N 8.606.840,64m** e **E 537.237,70m**; com o azimute de **188°07'08"** e distância de **50,20**

2/24



**ESTADO DA BAHIA  
PREFEITURA MUNICIPAL DE SÃO FRANCISCO DO CONDE  
SECRETARIA DE PLANEJAMENTO  
GABINETE DA SECRETÁRIA**

m, até o vértice **M26**, de coordenadas **N 8.606.790,94m** e **E 537.230,61m**; com o azimute de **192°47'31"** e distância de **16,53 m**, até o vértice **M27**, de coordenadas **N 8.606.774,82m** e **E 537.226,95m**; com o azimute de **193°29'07"** e distância de **23,20 m**, até o vértice **M28**, de coordenadas **N 8.606.752,26m** e **E 537.221,54m**; com o azimute de **190°59'29"** e distância de **58,90 m**, até o vértice **M29**, de coordenadas **N 8.606.694,44m** e **E 537.210,31m**; com o azimute de **191°13'22"** e distância de **21,89 m**, até o vértice **M30**, de coordenadas **N 8.606.672,97m** e **E 537.206,05m**; com o azimute de **196°12'35"** e distância de **20,85 m**, até o vértice **M31**, de coordenadas **N 8.606.652,95m** e **E 537.200,23m**; com o azimute de **188°40'22"** e distância de **27,92 m**, até o vértice **M32**, de coordenadas **N 8.606.625,35m** e **E 537.196,02m**; com o azimute de **188°07'48"** e distância de **8,70 m**, até o vértice **M33**, de coordenadas **N 8.606.616,74m** e **E 537.194,79m**; com o azimute de **185°10'18"** e distância de **25,07 m**, até o vértice **M34**, de coordenadas **N 8.606.591,77m** e **E 537.192,53m**; com o azimute de **185°12'54"** e distância de **20,13 m**, até o vértice **M35**, de coordenadas **N 8.606.571,72m** e **E 537.190,70m**; com o azimute de **188°38'55"** e distância de **35,31 m**, até o vértice **M36**, de coordenadas **N 8.606.536,81m** e **E 537.185,39m**; com o azimute de **186°50'02"** e distância de **43,45 m**, até o vértice **M37**, de coordenadas **N 8.606.493,67m** e **E 537.180,22m**; com o azimute de **189°04'44"** e distância de **24,08 m**, até o vértice **M38**, de coordenadas **N 8.606.469,89m** e **E 537.176,42m**; com o azimute de **188°25'31"** e distância de **24,16 m**, até o vértice **M39**, de coordenadas **N 8.606.445,99m** e **E 537.172,88m**; com o azimute de **185°23'50"** e distância de **16,37 m**, até o vértice **M40**, de coordenadas **N 8.606.429,69m** e **E 537.171,34m**; com o azimute de **187°06'31"** e distância de **21,58 m**, até o vértice **M41**, de coordenadas **N 8.606.408,28m** e **E 537.168,67m**; com o azimute de **184°13'41"** e distância de **17,77 m**, até o vértice **M42**, de coordenadas **N 8.606.390,56m** e **E 537.167,36m**; com o azimute de **184°51'16"** e distância de **25,64 m**, até o vértice **M43**, de coordenadas **N 8.606.365,01m** e **E 537.165,19m**; com o azimute de **184°27'38"** e distância de **20,57 m**, até o vértice **M44**, de coordenadas **N 8.606.344,50m** e **E 537.163,59m**; com o azimute de **185°11'02"** e distância de **43,94 m**, até o vértice **M45**, de coordenadas **N 8.606.300,74m** e **E 537.159,62m**; com o azimute de **185°02'11"** e distância de **27,23 m**, até o vértice **M46**, de coordenadas **N 8.606.273,62m** e **E 537.157,23m**; com o azimute de **184°31'37"** e distância de **20,91 m**, até o vértice **M47**, de coordenadas **N 8.606.252,78m** e **E 537.155,58m**; com o azimute de **185°11'05"** e distância de **26,89 m**, até o vértice **M48**, de coordenadas **N 8.606.226,00m** e **E 537.153,15m**; com o azimute de **181°47'28"** e distância de **29,43 m**, até o vértice **M49**, de coordenadas **N**

3/ 24



**ESTADO DA BAHIA  
PREFEITURA MUNICIPAL DE SÃO FRANCISCO DO CONDE  
SECRETARIA DE PLANEJAMENTO  
GABINETE DA SECRETÁRIA**

**8.606.196,58m e E 537.152,23m**; com o azimute de  $181^{\circ}33'59''$  e distância de 32,92 m, até o vértice **M50**, de coordenadas **N 8.606.163,67m e E 537.151,33m**; com o azimute de  $181^{\circ}34'26''$  e distância de 53,16 m, até o vértice **M51**, de coordenadas **N 8.606.110,53m e E 537.149,87m**; com o azimute de  $180^{\circ}57'03''$  e distância de 9,64 m, até o vértice **M52**, de coordenadas **N 8.606.100,89m e E 537.149,71m**; com o azimute de  $182^{\circ}44'36''$  e distância de 39,91 m, até o vértice **M53**, de coordenadas **N 8.606.061,03m e E 537.147,80m**; com o azimute de  $186^{\circ}04'01''$  e distância de 19,68 m, até o vértice **M54**, de coordenadas **N 8.606.041,46m e E 537.145,72m**; com o azimute de  $180^{\circ}21'26''$  e distância de 40,10 m, até o vértice **M55**, de coordenadas **N 8.606.001,36m e E 537.145,47m**; com o azimute de  $179^{\circ}04'45''$  e distância de 19,91 m, até o vértice **M56**, de coordenadas **N 8.605.981,45m e E 537.145,79m**; com o azimute de  $181^{\circ}40'53''$  e distância de 20,11 m, até o vértice **M57**, de coordenadas **N 8.605.961,35m e E 537.145,20m**; com o azimute de  $182^{\circ}56'35''$  e distância de 19,87 m, até o vértice **M58**, de coordenadas **N 8.605.941,51m e E 537.144,18m**; com o azimute de  $181^{\circ}29'22''$  e distância de 20,01 m, até o vértice **M59**, de coordenadas **N 8.605.921,51m e E 537.143,66m**; com o azimute de  $181^{\circ}00'04''$  e distância de 20,03 m, até o vértice **M60**, de coordenadas **N 8.605.901,48m e E 537.143,31m**; com o azimute de  $181^{\circ}21'01''$  e distância de 19,95 m, até o vértice **M61**, de coordenadas **N 8.605.881,54m e E 537.142,84m**; com o azimute de  $181^{\circ}11'21''$  e distância de 79,99 m, até o vértice **M62**, de coordenadas **N 8.605.801,57m e E 537.141,18m**; com o azimute de  $180^{\circ}49'34''$  e distância de 20,11 m, até o vértice **M63**, de coordenadas **N 8.605.781,46m e E 537.140,89m**; com o azimute de  $181^{\circ}05'32''$  e distância de 19,93 m, até o vértice **M64**, de coordenadas **N 8.605.761,53m e E 537.140,51m**; com o azimute de  $180^{\circ}51'33''$  e distância de 40,01 m, até o vértice **M65**, de coordenadas **N 8.605.721,52m e E 537.139,91m**; com o azimute de  $181^{\circ}02'46''$  e distância de 39,99 m, até o vértice **M66**, de coordenadas **N 8.605.681,54m e E 537.139,18m**; com o azimute de  $182^{\circ}17'16''$  e distância de 40,08 m, até o vértice **M67**, de coordenadas **N 8.605.641,49m e E 537.137,58m**; com o azimute de  $181^{\circ}26'42''$  e distância de 59,88 m, até o vértice **M68**, de coordenadas **N 8.605.581,63m e E 537.136,07m**; com o azimute de  $180^{\circ}51'09''$  e distância de 20,16 m, até o vértice **M69**, de coordenadas **N 8.605.561,47m e E 537.135,77m**; com o azimute de  $181^{\circ}06'25''$  e distância de 2,07 m, até o vértice **M70**, de coordenadas **N 8.605.559,40m e E 537.135,73m**; deste, segue confrontando com PREFEITURA MUNICIPAL DE SÃO FRANCISCO DO CONDE, com o azimute de  $262^{\circ}03'55''$  e distância de 186,61 m, até o vértice **M71**, de coordenadas **N 8.605.533,64m e E 536.950,91m**; com o azimute de  $173^{\circ}58'52''$  e

4/24



**ESTADO DA BAHIA  
PREFEITURA MUNICIPAL DE SÃO FRANCISCO DO CONDE  
SECRETARIA DE PLANEJAMENTO  
GABINETE DA SECRETÁRIA**

distância de 24,03 m, até o vértice **M72**, de coordenadas **N 8.605.509,74m** e **E 536.953,43m**; deste, segue confrontando com ADEMAR VILAS BOAS PINTO, com o azimute de 263°08'18" e distância de 126,63 m, até o vértice **M73**, de coordenadas **N 8.605.494,61m** e **E 536.827,70m**; com o azimute de 184°41'44" e distância de 3,12 m, até o vértice **M74**, de coordenadas **N 8.605.491,50m** e **E 536.827,45m**; com o azimute de 184°00'26" e distância de 39,75 m, até o vértice **M75**, de coordenadas **N 8.605.451,84m** e **E 536.824,67m**; com o azimute de 183°49'50" e distância de 103,38 m, até o vértice **M76**, de coordenadas **N 8.605.348,69m** e **E 536.817,76m**; deste, segue confrontando com FAIXA DE DOMINIO DA BA 522, com o azimute de 263°17'51" e distância de 8,54 m, até o vértice **M77**, de coordenadas **N 8.605.347,69m** e **E 536.809,28m**; deste, segue confrontando com PETROWAX PARAFINAS NORDESTE LTDA, com o azimute de 3°04'52" e distância de 91,99 m, até o vértice **M78**, de coordenadas **N 8.605.439,55m** e **E 536.814,23m**; com o azimute de 351°08'18" e distância de 9,93 m, até o vértice **M79**, de coordenadas **N 8.605.449,36m** e **E 536.812,70m**; com o azimute de 327°26'57" e distância de 9,77 m, até o vértice **M80**, de coordenadas **N 8.605.457,59m** e **E 536.807,44m**; com o azimute de 303°33'50" e distância de 10,09 m, até o vértice **M81**, de coordenadas **N 8.605.463,17m** e **E 536.799,04m**; com o azimute de 279°52'29" e distância de 9,61 m, até o vértice **M82**, de coordenadas **N 8.605.464,82m** e **E 536.789,57m**; com o azimute de 266°30'07" e distância de 12,48 m, até o vértice **M83**, de coordenadas **N 8.605.464,06m** e **E 536.777,12m**; com o azimute de 205°01'57" e distância de 22,66 m, até o vértice **M84**, de coordenadas **N 8.605.443,53m** e **E 536.767,53m**; com o azimute de 268°45'32" e distância de 56,02 m, até o vértice **M85**, de coordenadas **N 8.605.442,31m** e **E 536.711,52m**; com o azimute de 183°34'29" e distância de 106,79 m, até o vértice **M86**, de coordenadas **N 8.605.335,73m** e **E 536.704,86m**; deste, segue confrontando com FAIXA DE DOMINIO DA BA 522, com o azimute de 261°57'55" e distância de 37,26 m, até o vértice **M87**, de coordenadas **N 8.605.330,53m** e **E 536.667,97m**; com o azimute de 260°44'11" e distância de 34,93 m, até o vértice **M88**, de coordenadas **N 8.605.324,90m** e **E 536.633,50m**; deste, segue confrontando com CALÇADOS BEMPASSO LTDA - MAT.: 230, com o azimute de 355°58'04" e distância de 108,16 m, até o vértice **M89**, de coordenadas **N 8.605.432,80m** e **E 536.625,89m**; com o azimute de 81°21'49" e distância de 37,95 m, até o vértice **M90**, de coordenadas **N 8.605.438,50m** e **E 536.663,41m**; com o azimute de 3°58'12" e distância de 19,89 m, até o vértice **M91**, de coordenadas **N 8.605.458,34m** e **E 536.664,79m**; com o azimute de 3°58'12" e distância de 34,83 m,

5/24



**ESTADO DA BAHIA  
PREFEITURA MUNICIPAL DE SÃO FRANCISCO DO CONDE  
SECRETARIA DE PLANEJAMENTO  
GABINETE DA SECRETÁRIA**

até o vértice **M92**, de coordenadas **N 8.605.493,08m** e **E 536.667,20m**; com o azimute de 276°22'20" e distância de 125,91 m, até o vértice **M93**, de coordenadas **N 8.605.507,06m** e **E 536.542,07m**; com o azimute de 180°47'00" e distância de 80,91 m, até o vértice **M94**, de coordenadas **N 8.605.426,15m** e **E 536.540,96m**; deste, segue confrontando com GALPÃO, com o azimute de 265°49'22" e distância de 29,63 m, até o vértice **M95**, de coordenadas **N 8.605.423,99m** e **E 536.511,41m**; com o azimute de 181°53'11" e distância de 60,63 m, até o vértice **M96**, de coordenadas **N 8.605.363,39m** e **E 536.509,42m**; com o azimute de 172°11'52" e distância de 5,78 m, até o vértice **M97**, de coordenadas **N 8.605.357,66m** e **E 536.510,20m**; com o azimute de 262°49'18" e distância de 19,84 m, até o vértice **M98**, de coordenadas **N 8.605.355,18m** e **E 536.490,52m**; com o azimute de 350°24'04" e distância de 10,00 m, até o vértice **M99**, de coordenadas **N 8.605.365,05m** e **E 536.488,85m**; com o azimute de 261°51'25" e distância de 49,58 m, até o vértice **M100**, de coordenadas **N 8.605.358,02m** e **E 536.439,77m**; com o azimute de 169°24'29" e distância de 52,37 m, até o vértice **M101**, de coordenadas **N 8.605.306,55m** e **E 536.449,40m**; deste, segue confrontando com FAIXA DE DOMINIO DA BA 522, com o azimute de 259°54'32" e distância de 39,21 m, até o vértice **M102**, de coordenadas **N 8.605.299,68m** e **E 536.410,79m**; com o azimute de 255°36'29" e distância de 25,95 m, até o vértice **M103**, de coordenadas **N 8.605.293,23m** e **E 536.385,66m**; com o azimute de 267°44'28" e distância de 28,52 m, até o vértice **M104**, de coordenadas **N 8.605.292,10m** e **E 536.357,16m**; com o azimute de 357°28'05" e distância de 17,32 m, até o vértice **M105**, de coordenadas **N 8.605.309,40m** e **E 536.356,40m**; deste, segue confrontando com VIVALDO AUGUSTO DE SÁ BARRETO, com o azimute de 323°28'55" e distância de 1,56 m, até o vértice **M106**, de coordenadas **N 8.605.310,66m** e **E 536.355,47m**; com o azimute de 301°57'41" e distância de 3,17 m, até o vértice **M107**, de coordenadas **N 8.605.312,34m** e **E 536.352,78m**; com o azimute de 296°07'52" e distância de 8,03 m, até o vértice **M108**, de coordenadas **N 8.605.315,88m** e **E 536.345,57m**; com o azimute de 274°54'59" e distância de 14,03 m, até o vértice **M109**, de coordenadas **N 8.605.317,08m** e **E 536.331,59m**; com o azimute de 274°23'27" e distância de 15,60 m, até o vértice **M110**, de coordenadas **N 8.605.318,27m** e **E 536.316,04m**; com o azimute de 17°24'36" e distância de 273,32 m, até o vértice **M111**, de coordenadas **N 8.605.579,07m** e **E 536.397,82m**; com o azimute de 357°06'08" e distância de 194,30 m, até o vértice **M112**, de coordenadas **N 8.605.773,12m** e **E 536.388,00m**; com o azimute de 92°34'59" e distância de 226,03 m, até o vértice **M113**, de coordenadas **N 8.605.762,94m** e **E 536.613,79m**; com o

6/24





**ESTADO DA BAHIA  
PREFEITURA MUNICIPAL DE SÃO FRANCISCO DO CONDE  
SECRETARIA DE PLANEJAMENTO  
GABINETE DA SECRETÁRIA**

azimute de 2°52'46" e distância de 119,70 m, até o vértice **M114**, de coordenadas **N 8.605.882,48m** e **E 536.619,81m**; com o azimute de 273°07'54" e distância de 238,36 m, até o vértice **M115**, de coordenadas **N 8.605.895,50m** e **E 536.381,80m**; com o azimute de 357°06'09" e distância de 169,41 m, até o vértice **M116**, de coordenadas **N 8.606.064,69m** e **E 536.373,24m**; com o azimute de 105°01'44" e distância de 16,15 m, até o vértice **M117**, de coordenadas **N 8.606.060,50m** e **E 536.388,84m**; com o azimute de 106°39'11" e distância de 5,59 m, até o vértice **M118**, de coordenadas **N 8.606.058,90m** e **E 536.394,20m**; com o azimute de 108°42'12" e distância de 21,39 m, até o vértice **M119**, de coordenadas **N 8.606.052,04m** e **E 536.414,46m**; deste, segue confrontando com SR. PAULO, com o azimute de 108°01'49" e distância de 4,97 m, até o vértice **M120**, de coordenadas **N 8.606.050,50m** e **E 536.419,19m**; com o azimute de 103°12'17" e distância de 19,22 m, até o vértice **M121**, de coordenadas **N 8.606.046,11m** e **E 536.437,90m**; com o azimute de 107°28'22" e distância de 11,09 m, até o vértice **M122**, de coordenadas **N 8.606.042,78m** e **E 536.448,48m**; com o azimute de 104°25'29" e distância de 15,78 m, até o vértice **M123**, de coordenadas **N 8.606.038,85m** e **E 536.463,76m**; com o azimute de 103°55'42" e distância de 11,73 m, até o vértice **M124**, de coordenadas **N 8.606.036,03m** e **E 536.475,14m**; com o azimute de 63°22'23" e distância de 11,60 m, até o vértice **M125**, de coordenadas **N 8.606.041,23m** e **E 536.485,51m**; com o azimute de 62°59'16" e distância de 5,04 m, até o vértice **M126**, de coordenadas **N 8.606.043,52m** e **E 536.490,00m**; com o azimute de 106°33'52" e distância de 14,65 m, até o vértice **M127**, de coordenadas **N 8.606.039,34m** e **E 536.504,04m**; com o azimute de 128°52'11" e distância de 20,12 m, até o vértice **M128**, de coordenadas **N 8.606.026,72m** e **E 536.519,71m**; com o azimute de 130°08'00" e distância de 6,13 m, até o vértice **M129**, de coordenadas **N 8.606.022,76m** e **E 536.524,40m**; com o azimute de 102°38'27" e distância de 11,98 m, até o vértice **M130**, de coordenadas **N 8.606.020,14m** e **E 536.536,09m**; com o azimute de 104°50'51" e distância de 25,40 m, até o vértice **M131**, de coordenadas **N 8.606.013,63m** e **E 536.560,64m**; com o azimute de 105°48'49" e distância de 8,19 m, até o vértice **M132**, de coordenadas **N 8.606.011,40m** e **E 536.568,52m**; com o azimute de 106°18'02" e distância de 25,40 m, até o vértice **M133**, de coordenadas **N 8.606.004,27m** e **E 536.592,90m**; com o azimute de 104°43'27" e distância de 27,21 m, até o vértice **M134**, de coordenadas **N 8.605.997,35m** e **E 536.619,22m**; com o azimute de 102°41'54" e distância de 41,01 m, até o vértice **M135**, de coordenadas **N 8.605.988,34m** e **E 536.659,23m**; com o azimute de 100°41'54" e distância de 9,83 m, até o vértice **M136**, de coordenadas **N 8.605.986,51m** e **E 536.668,89m**; com o

7/24



**ESTADO DA BAHIA**  
**PREFEITURA MUNICIPAL DE SÃO FRANCISCO DO CONDE**  
**SECRETARIA DE PLANEJAMENTO**  
**GABINETE DA SECRETÁRIA**

azimute de 102°46'35" e distância de 26,32 m, até o vértice **M137**, de coordenadas **N 8.605.980,69m** e **E 536.694,56m**; com o azimute de 3°53'56" e distância de 62,90 m, até o vértice **M138**, de coordenadas **N 8.606.043,45m** e **E 536.698,84m**; com o azimute de 2°27'35" e distância de 28,43 m, até o vértice **M139**, de coordenadas **N 8.606.071,85m** e **E 536.700,06m**; com o azimute de 1°47'55" e distância de 79,02 m, até o vértice **M140**, de coordenadas **N 8.606.150,83m** e **E 536.702,54m**; com o azimute de 6°42'35" e distância de 37,49 m, até o vértice **M141**, de coordenadas **N 8.606.188,06m** e **E 536.706,92m**; com o azimute de 3°11'53" e distância de 47,14 m, até o vértice **M142**, de coordenadas **N 8.606.235,13m** e **E 536.709,55m**; com o azimute de 2°42'15" e distância de 30,94 m, até o vértice **M143**, de coordenadas **N 8.606.266,04m** e **E 536.711,01m**; com o azimute de 3°52'18" e distância de 28,43 m, até o vértice **M144**, de coordenadas **N 8.606.294,41m** e **E 536.712,93m**; com o azimute de 5°49'43" e distância de 21,76 m, até o vértice **M145**, de coordenadas **N 8.606.316,06m** e **E 536.715,14m**; com o azimute de 1°38'21" e distância de 24,82 m, até o vértice **M146**, de coordenadas **N 8.606.340,87m** e **E 536.715,85m**; com o azimute de 4°38'11" e distância de 19,05 m, até o vértice **M147**, de coordenadas **N 8.606.359,86m** e **E 536.717,39m**; com o azimute de 3°50'20" e distância de 27,63 m, até o vértice **M148**, de coordenadas **N 8.606.387,43m** e **E 536.719,24m**; com o azimute de 2°24'18" e distância de 28,60 m, até o vértice **M149**, de coordenadas **N 8.606.416,00m** e **E 536.720,44m**; com o azimute de 2°44'42" e distância de 42,18 m, até o vértice **M150**, de coordenadas **N 8.606.458,13m** e **E 536.722,46m**; com o azimute de 1°19'00" e distância de 54,83 m, até o vértice **M151**, de coordenadas **N 8.606.512,95m** e **E 536.723,72m**; com o azimute de 2°42'50" e distância de 17,53 m, até o vértice **M152**, de coordenadas **N 8.606.530,46m** e **E 536.724,55m**; com o azimute de 3°14'10" e distância de 17,54 m, até o vértice **M153**, de coordenadas **N 8.606.547,97m** e **E 536.725,54m**; com o azimute de 2°24'51" e distância de 77,87 m, até o vértice **M154**, de coordenadas **N 8.606.625,77m** e **E 536.728,82m**; com o azimute de 3°06'07" e distância de 51,38 m, até o vértice **M155**, de coordenadas **N 8.606.677,07m** e **E 536.731,60m**; com o azimute de 4°12'25" e distância de 37,35 m, até o vértice **M156**, de coordenadas **N 8.606.714,32m** e **E 536.734,34m**; com o azimute de 1°29'23" e distância de 50,01 m, até o vértice **M157**, de coordenadas **N 8.606.764,31m** e **E 536.735,64m**; com o azimute de 2°33'43" e distância de 126,40 m, até o vértice **M158**, de coordenadas **N 8.606.890,58m** e **E 536.741,29m**; com o azimute de 2°30'32" e distância de 87,26 m, até o vértice **M159**, de coordenadas **N 8.606.977,76m** e **E 536.745,11m**; com o azimute de 2°13'25" e distância de 182,99 m,

8/24



**ESTADO DA BAHIA  
PREFEITURA MUNICIPAL DE SÃO FRANCISCO DO CONDE  
SECRETARIA DE PLANEJAMENTO  
GABINETE DA SECRETÁRIA**

até o vértice **M160**, de coordenadas **N 8.607.160,61m** e **E 536.752,21m**; com o azimute de **2°07'32"** e distância de **70,64 m**, até o vértice **M161**, de coordenadas **N 8.607.231,20m** e **E 536.754,83m**; com o azimute de **4°58'30"** e distância de **97,21 m**, até o vértice **M162**, de coordenadas **N 8.607.328,04m** e **E 536.763,26m**; com o azimute de **0°57'21"** e distância de **92,31 m**, até o vértice **M163**, de coordenadas **N 8.607.420,34m** e **E 536.764,80m**; **5°22'54"** e **6,93 m** até o vértice **M1**, ponto inicial da descrição deste perímetro. Todas as coordenadas aqui descritas estão georreferenciadas ao Sistema Geodésico Brasileiro, e encontram-se representadas no Sistema U T M, referenciadas ao **Meridiano Central 39°00' WGr**, tendo como S.G.R.(Sistema Geodésico de Referência) o **SIRGAS2000**. Todos os azimutes e distâncias, área e perímetro foram calculados no plano de projeção U T M.

**Parágrafo único** – O memorial da área, que trata o caput deste artigo, foi elaborado em SIRGAS 2000, conforme determina Resolução do Presidente do IBGE Nº 1/2005, fruto do decreto Nº 5334/2005, assinado em 06 de janeiro de 2005 e publicado no dia seguinte no Diário Oficial da União, que deu nova redação ao artigo 21 do Decreto Nº 89.817 – de 20 de junho de 1984 -, que define as Instruções Reguladoras das Normas Técnicas da Cartografia Nacional.

**Art. 3º** - As áreas desmembradas ficam assim descritas e caracterizadas:

**GLEBA 01- 32.315,31 m²**

Inicia-se a descrição deste perímetro no vértice **K1**, de coordenadas **N 8.605.627,60m** e **E 536.661,11m**; deste, segue confrontando com PREFEITURA MUNICIPAL DE SÃO FRANCISCO DO CONDE, com o azimute de **91°11'10"** e distância de **177,80 m**, até o vértice **K2**, de coordenadas **N 8.605.623,92m** e **E 536.838,87m**; com o azimute de **5°06'28"** e distância de **8,79 m**, até o vértice **K3**, de coordenadas **N 8.605.632,67m** e **E 536.839,65m**; com o azimute de **91°11'10"** e distância de **20,00 m**, até o vértice **K4**, de coordenadas **N 8.605.632,26m** e **E 536.859,65m**; com o azimute de **185°06'28"** e distância de **135,80 m**, até o vértice **K5**, de coordenadas **N 8.605.497,00m** e **E 536.847,56m**; deste, segue confrontando com ADEMAR VILAS BOAS PINTO, com o azimute de **263°08'18"** e distância de **20,00 m**, até o vértice **K6**, de coordenadas **N 8.605.494,61m** e **E 536.827,70m**; com o azimute de **184°41'44"** e distância de **3,12 m**, até o vértice **K7**, de coordenadas **N 8.605.491,50m** e **E 536.827,45m**; com o azimute

9/ 24



**ESTADO DA BAHIA**  
**PREFEITURA MUNICIPAL DE SÃO FRANCISCO DO CONDE**  
**SECRETARIA DE PLANEJAMENTO**  
**GABINETE DA SECRETÁRIA**

de 184°00'26" e distância de 39,75 m, até o vértice **K8**, de coordenadas **N 8.605.451,84m** e **E 536.824,67m**; deste, segue confrontando com PREFEITURA MUNICIPAL DE SÃO FRANCISCO DO CONDE, com o azimute de 321°39'44" e distância de 15,08 m, até o vértice **K9**, de coordenadas **N 8.605.463,66m** e **E 536.815,32m**; com o azimute de 310°39'41" e distância de 9,05 m, até o vértice **K10**, de coordenadas **N 8.605.469,56m** e **E 536.808,45m**; com o azimute de 296°14'03" e distância de 12,07 m, até o vértice **K11**, de coordenadas **N 8.605.474,90m** e **E 536.797,63m**; com o azimute de 271°33'40" e distância de 12,05 m, até o vértice **K12**, de coordenadas **N 8.605.475,22m** e **E 536.785,58m**; com o azimute de 265°21'55" e distância de 50,01 m, até o vértice **K13**, de coordenadas **N 8.605.471,18m** e **E 536.735,73m**; com o azimute de 291°12'14" e distância de 5,87 m, até o vértice **K14**, de coordenadas **N 8.605.473,31m** e **E 536.730,26m**; com o azimute de 263°29'44" e distância de 65,36 m, até o vértice **K15**, de coordenadas **N 8.605.465,90m** e **E 536.665,31m**; deste, segue confrontando com CALÇADOS BEMPASSO LTDA - MAT.: 230, com o azimute de 3°58'12" e distância de 27,25 m, até o vértice **K16**, de coordenadas **N 8.605.493,08m** e **E 536.667,20m**; com o azimute de 276°22'20" e distância de 94,56 m, até o vértice **K17**, de coordenadas **N 8.605.503,58m** e **E 536.573,22m**; deste, segue confrontando com PREFEITURA MUNICIPAL DE SÃO FRANCISCO DO CONDE, com o azimute de 64°59'44" e distância de 30,50 m, até o vértice **K18**, de coordenadas **N 8.605.516,47m** e **E 536.600,86m**; com o azimute de 62°40'30" e distância de 9,16 m, até o vértice **K19**, de coordenadas **N 8.605.520,67m** e **E 536.609,00m**; com o azimute de 60°48'00" e distância de 3,73 m, até o vértice **K20**, de coordenadas **N 8.605.522,49m** e **E 536.612,26m**; com o azimute de 56°14'47" e distância de 8,46 m, até o vértice **K21**, de coordenadas **N 8.605.527,20m** e **E 536.619,30m**; com o azimute de 50°29'01" e distância de 8,44 m, até o vértice **K22**, de coordenadas **N 8.605.532,57m** e **E 536.625,80m**; com o azimute de 55°07'20" e distância de 0,37 m, até o vértice **K23**, de coordenadas **N 8.605.532,77m** e **E 536.626,10m**; com o azimute de 41°56'55" e distância de 13,20 m, até o vértice **K24**, de coordenadas **N 8.605.542,59m** e **E 536.634,93m**; com o azimute de 35°48'45" e distância de 3,68 m, até o vértice **K25**, de coordenadas **N 8.605.545,58m** e **E 536.637,08m**; com o azimute de 30°28'47" e distância de 13,95 m, até o vértice **K26**, de coordenadas **N 8.605.557,60m** e **E 536.644,16m**; com o azimute de 26°00'08" e distância de 9,81 m, até o vértice **K27**, de coordenadas **N 8.605.566,41m** e **E 536.648,46m**; com o azimute de 23°08'35" e distância de 4,78 m, até o vértice **K28**, de coordenadas **N 8.605.570,81m** e **E 536.650,34m**; com o azimute de

10/24



**ESTADO DA BAHIA  
PREFEITURA MUNICIPAL DE SÃO FRANCISCO DO CONDE  
SECRETARIA DE PLANEJAMENTO  
GABINETE DA SECRETÁRIA**

17°48'13" e distância de 5,11 m, até o vértice **K29**, de coordenadas **N 8.605.575,68m** e **E 536.651,90m**; com o azimute de 19°26'26" e distância de 17,86 m, até o vértice **K30**, de coordenadas **N 8.605.592,52m** e **E 536.657,84m**; com o azimute de 9°49'26" e distância de 9,52 m, até o vértice **K31**, de coordenadas **N 8.605.601,90m** e **E 536.659,47m**; com o azimute de 4°31'38" e distância de 13,30 m, até o vértice **K32**, de coordenadas **N 8.605.615,16m** e **E 536.660,52m**; 2°44'09" e 12,45 m até o vértice **K1**, ponto inicial da descrição deste perímetro. Todas as coordenadas aqui descritas estão georeferenciadas ao Sistema Geodésico Brasileiro, e encontram-se representadas no Sistema U T M, referenciadas ao **Meridiano Central 39°00' WGr**, tendo como S.G.R.(Sistema Geodésico de Referência) o **SIRGAS2000**. Todos os azimutes e distâncias, área e perímetro foram calculados no plano de projeção U T M.

**GLEBA 02- 825,98 M²**

Inicia-se a descrição deste perímetro no vértice Pt0, de coordenadas N 8605339.676 m e E 536401.293 m, Datum SIRGAS 2000 com Meridiano Central -39, localizado a Avenida Juvenal Eugênio de Queiroz; deste, segue confrontando com Município de São Francisco do Conde, com os seguintes azimute plano e distância: 163°15'49.88" e 41.32; até o vértice Pt1, de coordenadas N 8605300.106 m e E 536413.192 m; deste, segue confrontando com Avenida Juvenal Eugênio de Queiroz, com os seguintes azimute plano e distância: 259°54'31.76" e 2.44; até o vértice Pt2, de coordenadas N 8605299.678 m e E 536410.789 m; deste, segue confrontando com Avenida Juvenal Eugênio de Queiroz, com os seguintes azimute plano e distância: 255°36'29.27" e 17.55; até o vértice Pt3, de coordenadas N 8605295.316 m e E 536393.791 m; deste, segue confrontando com Município de São Francisco do Conde, com os seguintes azimute plano e distância: 342°28'12.99" e 40.42; até o vértice Pt4, de coordenadas N 8605333.856 m e E 536381.617 m; deste, segue confrontando com Município de São Francisco do Conde, com os seguintes azimute plano e distância: 73°31'18.66" e 20.52; até o vértice Pt0, de coordenadas N 8605339.676 m e E 536401.293 m, encerrando esta descrição. Todas as coordenadas aqui descritas estão georeferenciadas ao Sistema Geodésico Brasileiro, a partir do marco M-014-SFC de coordenadas E 8607610,802 m e N 539649,283 m, localizado na BA-522 - SÃO FRANCISCO DO CONDE, e encontram-se representadas no sistema UTM, referenciadas ao Meridiano Central -39, tendo como DATUM SIRGAS 2000. Todos os azimutes e distâncias, área e perímetro foram calculados no plano de projeção UTM.

11/24



**ESTADO DA BAHIA  
PREFEITURA MUNICIPAL DE SÃO FRANCISCO DO CONDE  
SECRETARIA DE PLANEJAMENTO  
GABINETE DA SECRETÁRIA**

**GLEBA 03- 14.611,40m<sup>2</sup>**

Inicia-se a descrição deste perímetro no vértice Pt0, de coordenadas N 8605994.146 m e E 536633.459 m, Datum SIRGAS 2000 com Meridiano Central -39, localizado na Avenida Eugênio de Queiroz; deste, segue confrontando com Sr. Paulo, com os seguintes azimute plano e distância:102°41'54.15" e 26.42; até o vértice Pt1, de coordenadas N 8605988.339 m e E 536659.229 m; deste, segue confrontando com Sr. Paulo, com os seguintes azimute plano e distância:100°41'54.31" e 9.83; até o vértice Pt2, de coordenadas N 8605986.514 m e E 536668.889 m; deste, segue confrontando com Sr. Paulo, com os seguintes azimute plano e distância:102°46'34.73" e 26.32; até o vértice Pt3, de coordenadas N 8605980.693 m e E 536694.561 m; deste, segue confrontando com Município de São Francisco do Conde, com os seguintes azimute plano e distância:182°42'8.93" e 232.28; até o vértice Pt4, de coordenadas N 8605748.667 m e E 536683.608 m; deste, segue confrontando com Município de São Francisco do Conde, com os seguintes azimute plano e distância:273°37'56.36" e 61.51; até o vértice Pt5, de coordenadas N 8605752.564 m e E 536622.222 m; deste, segue confrontando com Município de São Francisco do Conde, com os seguintes azimute plano e distância:2°39'47.49" e 241.84; até o vértice Pt0, de coordenadas N 8605994.146 m e E 536633.459 m, encerrando esta descrição. Todas as coordenadas aqui descritas estão georeferenciadas ao Sistema Geodésico Brasileiro, a partir do marco M-014-SFC de coordenadas E 8607610,802 m e N 539649,283 m, localizado na BA-522 - SÃO FRANCISCO DO CONDE, e encontram-se representadas no sistema UTM, referenciadas ao Meridiano Central -39, tendo como DATUM SIRGAS 2000. Todos os azimutes e distâncias, área e perímetro foram calculados no plano de projeção UTM.

**GLEBA 04- 980.052,47m<sup>2</sup>**

Inicia-se a descrição deste perímetro no vértice Pt0, de coordenadas N 8607427.240 m e E 536765.448 m, Datum SIRGAS 2000 com Meridiano Central -39, localizado na Avenida Juvenal Eugênio de Queiroz; deste, segue confrontando com Fazenda Macaco, com os seguintes azimute plano e distância:118°15'57.74" e 34.65; até o vértice Pt1, de coordenadas N 8607410.830 m e E 536795.968 m; deste, segue confrontando com Fazenda Macaco, com os seguintes azimute plano e distância:118°25'55.42" e 79.20; até o vértice Pt2, de coordenadas N 8607373.120 m e E 536865.618 m; deste, segue confrontando com Fazenda Macaco, com os

12/ 24



**ESTADO DA BAHIA  
PREFEITURA MUNICIPAL DE SÃO FRANCISCO DO CONDE  
SECRETARIA DE PLANEJAMENTO  
GABINETE DA SECRETÁRIA**

seguintes azimute plano e distância:114°57'41.56" e 43.15; até o vértice Pt3, de coordenadas N 8607354.910 m e E 536904.738 m; deste, segue confrontando com Fazenda Macaco, com os seguintes azimute plano e distância:115°53'9.11" e 45.65; até o vértice Pt4, de coordenadas N 8607334.980 m e E 536945.808 m; deste, segue confrontando com Fazenda Macaco, com os seguintes azimute plano e distância:118°10'54.90" e 124.74; até o vértice Pt5, de coordenadas N 8607276.070 m e E 537055.758 m; deste, segue confrontando com Fazenda Macaco, com os seguintes azimute plano e distância:120°17'28.07" e 86.78; até o vértice Pt6, de coordenadas N 8607232.300 m e E 537130.688 m; deste, segue confrontando com Fazenda Macaco, com os seguintes azimute plano e distância:116°49'12.86" e 23.09; até o vértice Pt7, de coordenadas N 8607221.880 m e E 537151.298 m; deste, segue confrontando com Fazenda Macaco, com os seguintes azimute plano e distância:116°51'40.57" e 71.80; até o vértice Pt8, de coordenadas N 8607189.440 m e E 537215.348 m; deste, segue confrontando com Fazenda Macaco, com os seguintes azimute plano e distância:116°23'9.61" e 28.62; até o vértice Pt9, de coordenadas N 8607176.720 m e E 537240.988 m; deste, segue confrontando com Fazenda Macaco, com os seguintes azimute plano e distância:122°28'9.63" e 47.52; até o vértice Pt10, de coordenadas N 8607151.210 m e E 537281.078 m; deste, segue confrontando com Fazenda Macaco, com os seguintes azimute plano e distância:115°25'38.29" e 19.82; até o vértice Pt11, de coordenadas N 8607142.700 m e E 537298.978 m; deste, segue confrontando com Fazenda Macaco, com os seguintes azimute plano e distância:113°53'42.58" e 4.32; até o vértice Pt12, de coordenadas N 8607140.950 m e E 537302.928 m; deste, segue confrontando com Fazenda Marape, com os seguintes azimute plano e distância:188°59'56.67" e 14.64; até o vértice Pt13, de coordenadas N 8607126.490 m e E 537300.638 m; deste, segue confrontando com Fazenda Marape, com os seguintes azimute plano e distância:191°16'2.50" e 18.48; até o vértice Pt14, de coordenadas N 8607108.370 m e E 537297.028 m; deste, segue confrontando com Fazenda Marapé, com os seguintes azimute plano e distância:198°07'40.84" e 35.42; até o vértice Pt15, de coordenadas N 8607074.710 m e E 537286.008 m; deste, segue confrontando com Fazenda Marapé, com os seguintes azimute plano e distância:205°16'55.76" e 25.97; até o vértice Pt16, de coordenadas N 8607051.230 m e E 537274.918 m; deste, segue confrontando com Fazenda Marapé, com os seguintes azimute plano e distância:200°20'4.44" e 27.86; até o vértice Pt17, de coordenadas N 8607025.110 m e E 537265.238 m; deste, segue confrontando com Fazenda Marapé, com os

13/ 24



**ESTADO DA BAHIA**  
**PREFEITURA MUNICIPAL DE SÃO FRANCISCO DO CONDE**  
**SECRETARIA DE PLANEJAMENTO**  
**GABINETE DA SECRETÁRIA**

seguintes azimute plano e distância:194°09'11.07" e 28.55; até o vértice Pt18, de coordenadas N 8606997.430 m e E 537258.258 m; deste, segue confrontando com Fazenda Marapé, com os seguintes azimute plano e distância:189°10'46.70" e 12.66; até o vértice Pt19, de coordenadas N 8606984.930 m e E 537256.238 m; deste, segue confrontando com Fazenda Marapé, com os seguintes azimute plano e distância:175°00'52.12" e 14.15; até o vértice Pt20, de coordenadas N 8606970.830 m e E 537257.468 m; deste, segue confrontando com Fazenda Marapé, com os seguintes azimute plano e distância:190°42'13.52" e 68.22; até o vértice Pt21, de coordenadas N 8606903.800 m e E 537244.798 m; deste, segue confrontando com Fazenda Marapé, com os seguintes azimute plano e distância:184°53'1.57" e 17.03; até o vértice Pt22, de coordenadas N 8606886.830 m e E 537243.348 m; deste, segue confrontando com Fazenda Marapé, com os seguintes azimute plano e distância:187°18'23.08" e 22.33; até o vértice Pt23, de coordenadas N 8606864.680 m e E 537240.508 m; deste, segue confrontando com Fazenda Marapé, com os seguintes azimute plano e distância:186°40'1.07" e 24.20; até o vértice Pt24, de coordenadas N 8606840.640 m e E 537237.698 m; deste, segue confrontando com Fazenda Marapé, com os seguintes azimute plano e distância:188°07'7.70" e 50.20; até o vértice Pt25, de coordenadas N 8606790.940 m e E 537230.608 m; deste, segue confrontando com Fazenda Marapé, com os seguintes azimute plano e distância:192°47'31.11" e 16.53; até o vértice Pt26, de coordenadas N 8606774.820 m e E 537226.948 m; deste, segue confrontando com Fazenda Marapé, com os seguintes azimute plano e distância:193°29'6.60" e 23.20; até o vértice Pt27, de coordenadas N 8606752.260 m e E 537221.538 m; deste, segue confrontando com Fazenda Marapé, com os seguintes azimute plano e distância:190°59'28.82" e 58.90; até o vértice Pt28, de coordenadas N 8606694.440 m e E 537210.308 m; deste, segue confrontando com Fazenda Marapé, com os seguintes azimute plano e distância:191°13'21.58" e 21.89; até o vértice Pt29, de coordenadas N 8606672.970 m e E 537206.048 m; deste, segue confrontando com Fazenda Marapé, com os seguintes azimute plano e distância:196°12'34.70" e 20.85; até o vértice Pt30, de coordenadas N 8606652.950 m e E 537200.228 m; deste, segue confrontando com Fazenda Marapé, com os seguintes azimute plano e distância:188°40'22.19" e 27.92; até o vértice Pt31, de coordenadas N 8606625.350 m e E 537196.018 m; deste, segue confrontando com Fazenda Marapé, com os seguintes azimute plano e distância:188°07'48.37" e 8.70; até o vértice Pt32, de coordenadas N 8606616.740 m e E 537194.788 m; deste, segue confrontando com Fazenda Marapé, com os

14/24





**ESTADO DA BAHIA**  
**PREFEITURA MUNICIPAL DE SÃO FRANCISCO DO CONDE**  
**SECRETARIA DE PLANEJAMENTO**  
**GABINETE DA SECRETÁRIA**

seguintes azimute plano e distância:185°10'18.01" e 25.07; até o vértice Pt33, de coordenadas N 8606591.770 m e E 537192.528 m; deste, segue confrontando com Fazenda Marape, com os seguintes azimute plano e distância:185°12'54.15" e 20.13; até o vértice Pt34, de coordenadas N 8606571.720 m e E 537190.698 m; deste, segue confrontando com Fazenda Marape, com os seguintes azimute plano e distância:188°38'55.34" e 35.31; até o vértice Pt35, de coordenadas N 8606536.810 m e E 537185.388 m; deste, segue confrontando com Fazenda Marape, com os seguintes azimute plano e distância:186°50'1.93" e 43.45; até o vértice Pt36, de coordenadas N 8606493.670 m e E 537180.218 m; deste, segue confrontando com Fazenda Marape, com os seguintes azimute plano e distância:189°04'44.40" e 24.08; até o vértice Pt37, de coordenadas N 8606469.890 m e E 537176.418 m; deste, segue confrontando com Fazenda Marape, com os seguintes azimute plano e distância:188°25'30.83" e 24.16; até o vértice Pt38, de coordenadas N 8606445.990 m e E 537172.878 m; deste, segue confrontando com Fazenda Marape, com os seguintes azimute plano e distância:185°23'49.92" e 16.37; até o vértice Pt39, de coordenadas N 8606429.690 m e E 537171.338 m; deste, segue confrontando com Fazenda Marape, com os seguintes azimute plano e distância:187°06'30.77" e 21.58; até o vértice Pt40, de coordenadas N 8606408.280 m e E 537168.668 m; deste, segue confrontando com Fazenda Marape, com os seguintes azimute plano e distância:184°13'41.01" e 17.77; até o vértice Pt41, de coordenadas N 8606390.560 m e E 537167.358 m; deste, segue confrontando com Fazenda Marape, com os seguintes azimute plano e distância:184°51'16.44" e 25.64; até o vértice Pt42, de coordenadas N 8606365.010 m e E 537165.188 m; deste, segue confrontando com Fazenda Marape, com os seguintes azimute plano e distância:184°27'38.34" e 20.57; até o vértice Pt43, de coordenadas N 8606344.500 m e E 537163.588 m; deste, segue confrontando com Fazenda Marape, com os seguintes azimute plano e distância:185°11'1.69" e 43.94; até o vértice Pt44, de coordenadas N 8606300.740 m e E 537159.618 m; deste, segue confrontando com Fazenda Marape, com os seguintes azimute plano e distância:185°02'10.63" e 27.23; até o vértice Pt45, de coordenadas N 8606273.620 m e E 537157.228 m; deste, segue confrontando com Fazenda Marape, com os seguintes azimute plano e distância:184°31'36.95" e 20.91; até o vértice Pt46, de coordenadas N 8606252.780 m e E 537155.578 m; deste, segue confrontando com Fazenda Marape, com os seguintes azimute plano e distância:185°11'5.22" e 26.89; até o vértice Pt47, de coordenadas N 8606226.000 m e E 537153.148 m; deste, segue confrontando com Fazenda Marape, com os

15/24



**ESTADO DA BAHIA  
PREFEITURA MUNICIPAL DE SÃO FRANCISCO DO CONDE  
SECRETARIA DE PLANEJAMENTO  
GABINETE DA SECRETÁRIA**

seguintes azimute plano e distância:181°47'28.06" e 29.43; até o vértice Pt48, de coordenadas N 8606196.580 m e E 537152.228 m; deste, segue confrontando com Fazenda Marape, com os seguintes azimute plano e distância:181°33'59.38" e 32.92; até o vértice Pt49, de coordenadas N 8606163.670 m e E 537151.328 m; deste, segue confrontando com Fazenda Marape, com os seguintes azimute plano e distância:181°34'25.62" e 53.16; até o vértice Pt50, de coordenadas N 8606110.530 m e E 537149.868 m; deste, segue confrontando com Fazenda Marape, com os seguintes azimute plano e distância:180°57'3.17" e 9.64; até o vértice Pt51, de coordenadas N 8606100.890 m e E 537149.708 m; deste, segue confrontando com Fazenda Marape, com os seguintes azimute plano e distância:182°44'36.18" e 39.91; até o vértice Pt52, de coordenadas N 8606061.030 m e E 537147.798 m; deste, segue confrontando com Fazenda Marape, com os seguintes azimute plano e distância:186°04'0.89" e 19.68; até o vértice Pt53, de coordenadas N 8606041.460 m e E 537145.718 m; deste, segue confrontando com Fazenda Marape, com os seguintes azimute plano e distância:180°21'25.92" e 40.10; até o vértice Pt54, de coordenadas N 8606001.360 m e E 537145.468 m; deste, segue confrontando com Fazenda Marape, com os seguintes azimute plano e distância:179°04'45.13" e 19.91; até o vértice Pt55, de coordenadas N 8605981.450 m e E 537145.788 m; deste, segue confrontando com Fazenda Marape, com os seguintes azimute plano e distância:181°40'52.80" e 20.11; até o vértice Pt56, de coordenadas N 8605961.350 m e E 537145.198 m; deste, segue confrontando com Fazenda Marape, com os seguintes azimute plano e distância:182°56'35.01" e 19.87; até o vértice Pt57, de coordenadas N 8605941.510 m e E 537144.178 m; deste, segue confrontando com Fazenda Marape, com os seguintes azimute plano e distância:181°29'21.68" e 20.01; até o vértice Pt58, de coordenadas N 8605921.510 m e E 537143.658 m; deste, segue confrontando com Fazenda Marape, com os seguintes azimute plano e distância:181°00'3.86" e 20.03; até o vértice Pt59, de coordenadas N 8605901.480 m e E 537143.308 m; deste, segue confrontando com Fazenda Marape, com os seguintes azimute plano e distância:181°21'0.91" e 19.95; até o vértice Pt60, de coordenadas N 8605881.540 m e E 537142.838 m; deste, segue confrontando com Fazenda Marape, com os seguintes azimute plano e distância:181°11'20.99" e 79.99; até o vértice Pt61, de coordenadas N 8605801.570 m e E 537141.178 m; deste, segue confrontando com Fazenda Marape, com os seguintes azimute plano e distância:180°49'34.27" e 20.11; até o vértice Pt62, de coordenadas N 8605781.460 m e E 537140.888 m; deste, segue confrontando com Fazenda Marape, com os

16/24



**ESTADO DA BAHIA**  
**PREFEITURA MUNICIPAL DE SÃO FRANCISCO DO CONDE**  
**SECRETARIA DE PLANEJAMENTO**  
**GABINETE DA SECRETÁRIA**

seguintes azimute plano e distância:181°05'32.32" e 19.93; até o vértice Pt63, de coordenadas N 8605761.530 m e E 537140.508 m; deste, segue confrontando com Fazenda Marape, com os seguintes azimute plano e distância:180°51'32.97" e 40.01; até o vértice Pt64, de coordenadas N 8605721.520 m e E 537139.908 m; deste, segue confrontando com Fazenda Marape, com os seguintes azimute plano e distância:181°02'45.80" e 39.99; até o vértice Pt65, de coordenadas N 8605681.540 m e E 537139.178 m; deste, segue confrontando com Fazenda Marape, com os seguintes azimute plano e distância:182°17'15.91" e 40.08; até o vértice Pt66, de coordenadas N 8605641.490 m e E 537137.578 m; deste, segue confrontando com Fazenda Marape, com os seguintes azimute plano e distância:181°26'42.04" e 59.88; até o vértice Pt67, de coordenadas N 8605581.630 m e E 537136.068 m; deste, segue confrontando com Fazenda Marape, com os seguintes azimute plano e distância:180°51'9.19" e 20.16; até o vértice Pt68, de coordenadas N 8605561.470 m e E 537135.768 m; deste, segue confrontando com Fazenda Marape, com os seguintes azimute plano e distância:181°06'25.30" e 2.07; até o vértice Pt69, de coordenadas N 8605559.400 m e E 537135.728 m; deste, segue confrontando com Município de São Francisco do Conde, com os seguintes azimute plano e distância:262°03'55.07" e 186.61; até o vértice Pt70, de coordenadas N 8605533.640 m e E 536950.908 m; deste, segue confrontando com Município de São Francisco do Conde, com os seguintes azimute plano e distância:173°58'51.64" e 24.03; até o vértice Pt71, de coordenadas N 8605509.740 m e E 536953.428 m; deste, segue confrontando com Ademar Vilas Boas Pinto, com os seguintes azimute plano e distância:263°08'18.32" e 106.63; até o vértice Pt72, de coordenadas N 8605497.000 m e E 536847.559 m; deste, segue confrontando com Município de São Francisco do Conde, com os seguintes azimute plano e distância:5°06'28.00" e 135.80; até o vértice Pt73, de coordenadas N 8605632.260 m e E 536859.649 m; deste, segue confrontando com Município de São Francisco do Conde, com os seguintes azimute plano e distância:271°11'10.36" e 20.00; até o vértice Pt74, de coordenadas N 8605632.674 m e E 536839.653 m; deste, segue confrontando com Município de São Francisco do Conde, com os seguintes azimute plano e distância:185°06'28.00" e 8.79; até o vértice Pt75, de coordenadas N 8605623.917 m e E 536838.870 m; deste, segue confrontando com Município de São Francisco do Conde, com os seguintes azimute plano e distância:271°11'10.36" e 177.80; até o vértice Pt76, de coordenadas N 8605627.598 m e E 536661.112 m; deste, segue confrontando com Município de São Francisco do Conde, com os seguintes azimute plano e distância:182°44'8.69" e

17/24



**ESTADO DA BAHIA**  
**PREFEITURA MUNICIPAL DE SÃO FRANCISCO DO CONDE**  
**SECRETARIA DE PLANEJAMENTO**  
**GABINETE DA SECRETÁRIA**

12.45; até o vértice Pt77, de coordenadas N 8605615.160 m e E 536660.517 m; deste, segue confrontando com Município de São Francisco do Conde, com os seguintes azimute plano e distância:184°31'38.36" e 13.30; até o vértice Pt78, de coordenadas N 8605601.900 m e E 536659.467 m; deste, segue confrontando com Município de São Francisco do Conde, com os seguintes azimute plano e distância:189°49'26.14" e 9.52; até o vértice Pt79, de coordenadas N 8605592.517 m e E 536657.843 m; deste, segue confrontando com Município de São Francisco do Conde, com os seguintes azimute plano e distância:199°26'25.66" e 17.86; até o vértice Pt80, de coordenadas N 8605575.677 m e E 536651.899 m; deste, segue confrontando com Município de São Francisco do Conde, com os seguintes azimute plano e distância:197°48'13.40" e 5.11; até o vértice Pt81, de coordenadas N 8605570.809 m e E 536650.336 m; deste, segue confrontando com Município de São Francisco do Conde, com os seguintes azimute plano e distância:203°08'35.46" e 4.78; até o vértice Pt82, de coordenadas N 8605566.414 m e E 536648.457 m; deste, segue confrontando com Município de São Francisco do Conde, com os seguintes azimute plano e distância:206°00'7.99" e 9.81; até o vértice Pt83, de coordenadas N 8605557.601 m e E 536644.158 m; deste, segue confrontando com Município de São Francisco do Conde, com os seguintes azimute plano e distância:210°28'47.16" e 13.95; até o vértice Pt84, de coordenadas N 8605545.577 m e E 536637.081 m; deste, segue confrontando com Município de São Francisco do Conde, com os seguintes azimute plano e distância:215°48'44.79" e 3.68; até o vértice Pt85, de coordenadas N 8605542.589 m e E 536634.925 m; deste, segue confrontando com Município de São Francisco do Conde, com os seguintes azimute plano e distância:221°56'54.89" e 13.20; até o vértice Pt86, de coordenadas N 8605532.774 m e E 536626.104 m; deste, segue confrontando com Município de São Francisco do Conde, com os seguintes azimute plano e distância:235°07'20.40" e 0.37; até o vértice Pt87, de coordenadas N 8605532.566 m e E 536625.805 m; deste, segue confrontando com Município de São Francisco do Conde, com os seguintes azimute plano e distância:230°29'1.39" e 8.44; até o vértice Pt88, de coordenadas N 8605527.197 m e E 536619.296 m; deste, segue confrontando com Município de São Francisco do Conde, com os seguintes azimute plano e distância:236°14'46.63" e 8.46; até o vértice Pt89, de coordenadas N 8605522.494 m e E 536612.259 m; deste, segue confrontando com Município de São Francisco do Conde, com os seguintes azimute plano e distância:240°48'0.40" e 3.73; até o vértice Pt90, de coordenadas N 8605520.672 m e E 536608.999 m; deste, segue confrontando com Município de São Francisco do Conde, com os seguintes azimute plano e distância:242°40'30.19" e

18/24



**ESTADO DA BAHIA  
PREFEITURA MUNICIPAL DE SÃO FRANCISCO DO CONDE  
SECRETARIA DE PLANEJAMENTO  
GABINETE DA SECRETÁRIA**

9.16; até o vértice Pt91, de coordenadas N 8605516.468 m e E 536600.862 m; deste, segue confrontando com Município de São Francisco do Conde, com os seguintes azimute plano e distância:244°59'43.53" e 30.50; até o vértice Pt92, de coordenadas N 8605503.578 m e E 536573.224 m; deste, segue confrontando com Belpasso Calçados Ltda, com os seguintes azimute plano e distância:276°22'20.01" e 31.35; até o vértice Pt93, de coordenadas N 8605507.057 m e E 536542.068 m; deste, segue confrontando com Belpasso Calçados Ltda, com os seguintes azimute plano e distância:180°46'59.57" e 80.91; até o vértice Pt94, de coordenadas N 8605426.153 m e E 536540.962 m; deste, segue confrontando com Galpão, com os seguintes azimute plano e distância:265°49'22.41" e 29.63; até o vértice Pt95, de coordenadas N 8605423.995 m e E 536511.414 m; deste, segue confrontando com Galpão, com os seguintes azimute plano e distância:181°53'11.13" e 60.63; até o vértice Pt96, de coordenadas N 8605363.393 m e E 536509.418 m; deste, segue confrontando com Galpão, com os seguintes azimute plano e distância:172°11'52.06" e 5.78; até o vértice Pt97, de coordenadas N 8605357.664 m e E 536510.203 m; deste, segue confrontando com Galpão, com os seguintes azimute plano e distância:262°49'17.79" e 19.84; até o vértice Pt98, de coordenadas N 8605355.185 m e E 536490.520 m; deste, segue confrontando com Galpão, com os seguintes azimute plano e distância:350°24'4.10" e 10.00; até o vértice Pt99, de coordenadas N 8605365.048 m e E 536488.852 m; deste, segue confrontando com Galpão, com os seguintes azimute plano e distância:261°51'24.56" e 49.58; até o vértice Pt100, de coordenadas N 8605358.025 m e E 536439.771 m; deste, segue confrontando com Galpão, com os seguintes azimute plano e distância:169°24'28.93" e 52.37; até o vértice Pt101, de coordenadas N 8605306.549 m e E 536449.397 m; deste, segue confrontando com Avenida Juvenal Eugênio de Queiroz, com os seguintes azimute plano e distância:259°54'31.75" e 0.11; até o vértice Pt102, de coordenadas N 8605306.530 m e E 536449.292 m; deste, segue confrontando com Avenida Juvenal Eugênio de Queiroz, com os seguintes azimute plano e distância:349°24'28.93" e 0.05; até o vértice Pt103, de coordenadas N 8605306.575 m e E 536449.284 m; deste, segue confrontando com Avenida Juvenal Eugênio de Queiroz, com os seguintes azimute plano e distância:169°24'28.93" e 0.05; até o vértice Pt104, de coordenadas N 8605306.530 m e E 536449.292 m; deste, segue confrontando com Avenida Juvenal Eugênio de Queiroz, com os seguintes azimute plano e distância:259°54'31.76" e 36.67; até o vértice Pt105, de coordenadas N 8605300.106 m e E 536413.192 m; deste, segue confrontando com Município de São Francisco do Conde, com os

19/24



**ESTADO DA BAHIA**  
**PREFEITURA MUNICIPAL DE SÃO FRANCISCO DO CONDE**  
**SECRETARIA DE PLANEJAMENTO**  
**GABINETE DA SECRETÁRIA**

seguintes azimute plano e distância:343°15'49.88" e 41.32; até o vértice Pt106, de coordenadas N 8605339.676 m e E 536401.293 m; deste, segue confrontando com Município de São Francisco do Conde, com os seguintes azimute plano e distância:253°31'18.66" e 20.52; até o vértice Pt107, de coordenadas N 8605333.856 m e E 536381.617 m; deste, segue confrontando com Município de São Francisco do Conde, com os seguintes azimute plano e distância:162°28'12.99" e 40.42; até o vértice Pt108, de coordenadas N 8605295.316 m e E 536393.791 m; deste, segue confrontando com Avenida Juvenal Eugênio de Queiroz, com os seguintes azimute plano e distância:255°36'29.27" e 8.40; até o vértice Pt109, de coordenadas N 8605293.229 m e E 536385.657 m; deste, segue confrontando com Avenida Juvenal Eugênio de Queiroz, com os seguintes azimute plano e distância:267°44'27.71" e 28.52; até o vértice Pt110, de coordenadas N 8605292.105 m e E 536357.163 m; deste, segue confrontando com Vivaldo Augusto de Sá Barreto, com os seguintes azimute plano e distância:357°28'4.98" e 17.32; até o vértice Pt111, de coordenadas N 8605309.405 m e E 536356.398 m; deste, segue confrontando com Vivaldo Augusto de Sá Barreto, com os seguintes azimute plano e distância:323°28'55.40" e 1.56; até o vértice Pt112, de coordenadas N 8605310.661 m e E 536355.468 m; deste, segue confrontando com Vivaldo Augusto de Sá Barreto, com os seguintes azimute plano e distância:301°57'40.84" e 3.17; até o vértice Pt113, de coordenadas N 8605312.340 m e E 536352.777 m; deste, segue confrontando com Vivaldo Augusto de Sá Barreto, com os seguintes azimute plano e distância:296°07'52.04" e 8.03; até o vértice Pt114, de coordenadas N 8605315.877 m e E 536345.567 m; deste, segue confrontando com Vivaldo Augusto de Sá Barreto, com os seguintes azimute plano e distância:274°54'58.69" e 14.03; até o vértice Pt115, de coordenadas N 8605317.079 m e E 536331.593 m; deste, segue confrontando com Vivaldo Augusto de Sá Barreto, com os seguintes azimute plano e distância:274°23'26.94" e 15.60; até o vértice Pt116, de coordenadas N 8605318.273 m e E 536316.043 m; deste, segue confrontando com Vivaldo Augusto de Sá Barreto, com os seguintes azimute plano e distância:17°24'35.86" e 273.32; até o vértice Pt117, de coordenadas N 8605579.068 m e E 536397.821 m; deste, segue confrontando com Vivaldo Augusto de Sá Barreto, com os seguintes azimute plano e distância:357°06'7.90" e 194.30; até o vértice Pt118, de coordenadas N 8605773.124 m e E 536387.998 m; deste, segue confrontando com Vivaldo Augusto de Sá Barreto, com os seguintes azimute plano e distância:92°34'58.57" e 226.03; até o vértice Pt119, de coordenadas N 8605762.938 m e E 536613.795 m; deste, segue confrontando com Vivaldo Augusto de Sá Barreto,

20/24



**ESTADO DA BAHIA  
PREFEITURA MUNICIPAL DE SÃO FRANCISCO DO CONDE  
SECRETARIA DE PLANEJAMENTO  
GABINETE DA SECRETÁRIA**

com os seguintes azimute plano e distância: 2°52'46.27" e 119.70; até o vértice Pt120, de coordenadas N 8605882.482 m e E 536619.808 m; deste, segue confrontando com Vivaldo Augusto de Sá Barreto, com os seguintes azimute plano e distância: 273°07'54.20" e 238.36; até o vértice Pt121, de coordenadas N 8605895.504 m e E 536381.804 m; deste, segue confrontando com Vivaldo Augusto de Sá Barreto, com os seguintes azimute plano e distância: 357°06'9.48" e 169.41; até o vértice Pt122, de coordenadas N 8606064.694 m e E 536373.241 m; deste, segue confrontando com Sr. Paulo, com os seguintes azimute plano e distância: 105°01'44.30" e 16.15; até o vértice Pt123, de coordenadas N 8606060.505 m e E 536388.843 m; deste, segue confrontando com Sr. Paulo, com os seguintes azimute plano e distância: 106°39'11.28" e 5.59; até o vértice Pt124, de coordenadas N 8606058.902 m e E 536394.202 m; deste, segue confrontando com Sr. Paulo, com os seguintes azimute plano e distância: 108°42'12.50" e 21.27; até o vértice Pt125, de coordenadas N 8606052.081 m e E 536414.349 m; deste, segue confrontando com Sr. Paulo, com os seguintes azimute plano e distância: 108°42'12.50" e 0.12; até o vértice Pt126, de coordenadas N 8606052.043 m e E 536414.462 m; deste, segue confrontando com Sr. Paulo, com os seguintes azimute plano e distância: 108°01'48.74" e 4.97; até o vértice Pt127, de coordenadas N 8606050.505 m e E 536419.187 m; deste, segue confrontando com Sr. Paulo, com os seguintes azimute plano e distância: 103°12'16.81" e 19.22; até o vértice Pt128, de coordenadas N 8606046.115 m e E 536437.897 m; deste, segue confrontando com Sr. Paulo, com os seguintes azimute plano e distância: 107°28'21.63" e 11.09; até o vértice Pt129, de coordenadas N 8606042.785 m e E 536448.476 m; deste, segue confrontando com Sr. Paulo, com os seguintes azimute plano e distância: 104°25'28.53" e 15.78; até o vértice Pt130, de coordenadas N 8606038.854 m e E 536463.759 m; deste, segue confrontando com Sr. Paulo, com os seguintes azimute plano e distância: 103°55'42.30" e 11.73; até o vértice Pt131, de coordenadas N 8606036.031 m e E 536475.142 m; deste, segue confrontando com Sr. Paulo, com os seguintes azimute plano e distância: 63°22'23.16" e 11.60; até o vértice Pt132, de coordenadas N 8606041.230 m e E 536485.512 m; deste, segue confrontando com Sr. Paulo, com os seguintes azimute plano e distância: 62°59'15.83" e 5.04; até o vértice Pt133, de coordenadas N 8606043.520 m e E 536490.004 m; deste, segue confrontando com Sr. Paulo, com os seguintes azimute plano e distância: 106°33'51.72" e 14.65; até o vértice Pt134, de coordenadas N 8606039.344 m e E 536504.044 m; deste, segue confrontando com Sr. Paulo, com os seguintes azimute plano e

21/24



**ESTADO DA BAHIA**  
**PREFEITURA MUNICIPAL DE SÃO FRANCISCO DO CONDE**  
**SECRETARIA DE PLANEJAMENTO**  
**GABINETE DA SECRETÁRIA**

distância:128°52'10.91" e 20.12; até o vértice Pt135, de coordenadas N 8606026.716 m e E 536519.711 m; deste, segue confrontando com Sr. Paulo, com os seguintes azimute plano e distância:130°07'59.68" e 6.13; até o vértice Pt136, de coordenadas N 8606022.762 m e E 536524.401 m; deste, segue confrontando com Sr. Paulo, com os seguintes azimute plano e distância:102°38'27.04" e 11.98; até o vértice Pt137, de coordenadas N 8606020.140 m e E 536536.092 m; deste, segue confrontando com Sr. Paulo, com os seguintes azimute plano e distância:104°50'51.29" e 25.40; até o vértice Pt138, de coordenadas N 8606013.631 m e E 536560.645 m; deste, segue confrontando com Sr. Paulo, com os seguintes azimute plano e distância:105°48'49.30" e 8.19; até o vértice Pt139, de coordenadas N 8606011.400 m e E 536568.522 m; deste, segue confrontando com Sr. Paulo, com os seguintes azimute plano e distância:106°18'1.59" e 25.40; até o vértice Pt140, de coordenadas N 8606004.270 m e E 536592.904 m; deste, segue confrontando com Sr. Paulo, com os seguintes azimute plano e distância:104°43'26.99" e 27.21; até o vértice Pt141, de coordenadas N 8605997.354 m e E 536619.221 m; deste, segue confrontando com Sr. Paulo, com os seguintes azimute plano e distância:102°41'54.15" e 14.60; até o vértice Pt142, de coordenadas N 8605994.146 m e E 536633.459 m; deste, segue confrontando com Município de São Francisco do Conde, com os seguintes azimute plano e distância:182°39'47.49" e 241.84; até o vértice Pt143, de coordenadas N 8605752.564 m e E 536622.222 m; deste, segue confrontando com Município de São Francisco do Conde, com os seguintes azimute plano e distância:93°37'56.36" e 61.51; até o vértice Pt144, de coordenadas N 8605748.667 m e E 536683.608 m; deste, segue confrontando com Município de São Francisco do Conde, com os seguintes azimute plano e distância:2°42'8.93" e 232.28; até o vértice Pt145, de coordenadas N 8605980.693 m e E 536694.561 m; deste, segue confrontando com Sr. Paulo, com os seguintes azimute plano e distância:3°53'56.36" e 62.90; até o vértice Pt146, de coordenadas N 8606043.450 m e E 536698.838 m; deste, segue confrontando com Sr. Paulo, com os seguintes azimute plano e distância:2°27'35.23" e 28.43; até o vértice Pt147, de coordenadas N 8606071.850 m e E 536700.058 m; deste, segue confrontando com Sr. Paulo, com os seguintes azimute plano e distância:1°47'54.66" e 79.02; até o vértice Pt148, de coordenadas N 8606150.830 m e E 536702.538 m; deste, segue confrontando com Sr. Paulo, com os seguintes azimute plano e distância:6°42'35.41" e 37.49; até o vértice Pt149, de coordenadas N 8606188.060 m e E 536706.918 m; deste, segue confrontando com Sr. Paulo, com os seguintes azimute plano e distância:3°11'52.92" e 47.14; até o vértice Pt150, de

22/ 24





**ESTADO DA BAHIA**  
**PREFEITURA MUNICIPAL DE SÃO FRANCISCO DO CONDE**  
**SECRETARIA DE PLANEJAMENTO**  
**GABINETE DA SECRETÁRIA**

coordenadas N 8606235.130 m e E 536709.548 m; deste, segue confrontando com Sr. Paulo, com os seguintes azimute plano e distância: 2°42'15.46" e 30.94; até o vértice Pt151, de coordenadas N 8606266.040 m e E 536711.008 m; deste, segue confrontando com Sr. Paulo, com os seguintes azimute plano e distância: 3°52'18.15" e 28.43; até o vértice Pt152, de coordenadas N 8606294.410 m e E 536712.928 m; deste, segue confrontando com Sr. Paulo, com os seguintes azimute plano e distância: 5°49'42.53" e 21.76; até o vértice Pt153, de coordenadas N 8606316.060 m e E 536715.138 m; deste, segue confrontando com Sr. Paulo, com os seguintes azimute plano e distância: 1°38'21.17" e 24.82; até o vértice Pt154, de coordenadas N 8606340.870 m e E 536715.848 m; deste, segue confrontando com Sr. Paulo, com os seguintes azimute plano e distância: 4°38'10.58" e 19.05; até o vértice Pt155, de coordenadas N 8606359.860 m e E 536717.388 m; deste, segue confrontando com Sr. Paulo, com os seguintes azimute plano e distância: 3°50'20.05" e 27.63; até o vértice Pt156, de coordenadas N 8606387.430 m e E 536719.238 m; deste, segue confrontando com Sr. Paulo, com os seguintes azimute plano e distância: 2°24'18.47" e 28.60; até o vértice Pt157, de coordenadas N 8606416.000 m e E 536720.438 m; deste, segue confrontando com Sr. Paulo, com os seguintes azimute plano e distância: 2°44'42.18" e 42.18; até o vértice Pt158, de coordenadas N 8606458.130 m e E 536722.458 m; deste, segue confrontando com Sr. Paulo, com os seguintes azimute plano e distância: 1°19'0.02" e 54.83; até o vértice Pt159, de coordenadas N 8606512.950 m e E 536723.718 m; deste, segue confrontando com Sr. Paulo, com os seguintes azimute plano e distância: 2°42'49.95" e 17.53; até o vértice Pt160, de coordenadas N 8606530.460 m e E 536724.548 m; deste, segue confrontando com Sr. Paulo, com os seguintes azimute plano e distância: 3°14'9.63" e 17.54; até o vértice Pt161, de coordenadas N 8606547.970 m e E 536725.538 m; deste, segue confrontando com Sr. Paulo, com os seguintes azimute plano e distância: 2°24'50.85" e 77.87; até o vértice Pt162, de coordenadas N 8606625.770 m e E 536728.818 m; deste, segue confrontando com Sr. Paulo, com os seguintes azimute plano e distância: 3°06'6.78" e 51.38; até o vértice Pt163, de coordenadas N 8606677.070 m e E 536731.598 m; deste, segue confrontando com Sr. Paulo, com os seguintes azimute plano e distância: 4°12'24.95" e 37.35; até o vértice Pt164, de coordenadas N 8606714.320 m e E 536734.338 m; deste, segue confrontando com Sr. Paulo, com os seguintes azimute plano e distância: 1°29'22.75" e 50.01; até o vértice Pt165, de coordenadas N 8606764.310 m e E 536735.638 m; deste, segue confrontando com Sr. Paulo, com os seguintes azimute plano e distância: 2°33'43.25" e 126.40; até o vértice

23/ 24



**ESTADO DA BAHIA  
PREFEITURA MUNICIPAL DE SÃO FRANCISCO DO CONDE  
SECRETARIA DE PLANEJAMENTO  
GABINETE DA SECRETÁRIA**

Pt166, de coordenadas N 8606890.580 m e E 536741.288 m; deste, segue confrontando com Sr. Paulo, com os seguintes azimute plano e distância: 2°30'32.21" e 87.26; até o vértice Pt167, de coordenadas N 8606977.760 m e E 536745.108 m; deste, segue confrontando com Sr. Paulo, com os seguintes azimute plano e distância: 2°13'25.17" e 182.99; até o vértice Pt168, de coordenadas N 8607160.610 m e E 536752.208 m; deste, segue confrontando com Sr. Paulo, com os seguintes azimute plano e distância: 2°07'32.16" e 70.64; até o vértice Pt169, de coordenadas N 8607231.200 m e E 536754.828 m; deste, segue confrontando com Sr. Paulo, com os seguintes azimute plano e distância: 4°58'30.37" e 97.21; até o vértice Pt170, de coordenadas N 8607328.040 m e E 536763.258 m; deste, segue confrontando com Sr. Paulo, com os seguintes azimute plano e distância: 0°57'21.15" e 92.31; até o vértice Pt171, de coordenadas N 8607420.340 m e E 536764.798 m; deste, segue confrontando com Sr. Paulo, com os seguintes azimute plano e distância: 5°22'53.57" e 6.93; até o vértice Pt0, de coordenadas N 8607427.240 m e E 536765.448 m, encerrando esta descrição. Todas as coordenadas aqui descritas estão georreferenciadas ao Sistema Geodésico Brasileiro, a partir do marco M-014-SFC de coordenadas E 8607610,802 m e N 539649,283 m, localizado na BA-522 - SÃO FRANCISCO DO CONDE, e encontram-se representadas no sistema UTM, referenciadas ao Meridiano Central -39, tendo como DATUM SIRGAS 2000. Todos os azimutes e distâncias, área e perímetro foram calculados no plano de projeção UTM.

**Art. 4º** - Esta Portaria tem validade de 180 (cento e oitenta) dias para Registro no Cartório Imobiliário, sob pena de caducidade prevista em Lei.

Parágrafo único – As Plantas a que refere-se as áreas descritas nesta portaria são as aprovadas pela SEPLAN, objetos do processo administrativo nº 3366/2019

**Art. 5º** - Esta Portaria entra em vigor na data de sua publicação, revogadas as disposições em contrário.

São Francisco do Conde, em 12 de julho de 2019.

  
**SILMAR CARMO DA PAIXÃO**  
Secretária de Planejamento

**ÓRGÃO/SETOR: SECRETARIA DE PLANEJAMENTO - SEPLAN**

**CATEGORIA: ATOS OFICIAIS**

**PORTARIA (Nº 03/2019)**



**ESTADO DA BAHIA  
PREFEITURA MUNICIPAL DE SÃO FRANCISCO DO CONDE  
SECRETARIA DE PLANEJAMENTO  
GABINETE DA SECRETÁRIA**

**PORTARIA SEPLAN Nº 03 /2019**

**DE 11 DE JULHO DE 2019**

Dispõe sobre a aprovação do AMEMBRAMENTO das matrículas nº 239, 281, 306, 382 com área medindo **9.245,41m<sup>2</sup>, 10.683,61m<sup>2</sup>, 158.027,48m<sup>2</sup>, 849.848,66m<sup>2</sup>**, unificando-as em uma área de **1.027.805,16m<sup>2</sup>** conforme planta e memorial descritivo, situada na Av. Juvenal Eugênio de Queiroz, s/nº, Baixa Fria, Município de São Francisco do Conde – Bahia.

**A SECRETÁRIA MUNICIPAL DE PLANEJAMENTO**, nos termos da Lei Municipal nº 510, de 2018, no uso das competências que lhe foram atribuídas pelo Decreto nº 2308, de 2018 e tendo em vista o quanto consta no processo administrativo nº 3366/2019 e demais disposições de Direito pertinentes,

#### **RESOLVE**

**Art. 1º** - Aprovar o amembramento das matrículas nº 239, 281, 306, 382 com área medindo **9.245,41m<sup>2</sup>, 10.683,61m<sup>2</sup>, 158.027,48m<sup>2</sup>, 849.848,66m<sup>2</sup>**, unificando-as em uma área de **1.027.805,16m<sup>2</sup>** conforme planta e memorial descritivo, situada na Av. Juvenal Eugênio de Queiroz, s/nº, Baixa Fria, Município de São Francisco do Conde – Bahia.

Parágrafo único – A área ora amembrada é de propriedade do **MUNICÍPIO DE SÃO FRANCISCO DO CONDE**, pessoa Jurídica de direito público, sob CNPJ nº 13.830.823/0001-96, área esta devidamente registrada no cartório de registro de Imóveis da Comarca de São Francisco do Conde – Bahia, sobre a sobre as matrículas de: nº 239, em 08 de novembro de 2004; nº 281 em 19 de dezembro de 2008; nº 306 de 16 de setembro de 2010 e a nº 382 de 25 de abril de 2016.

**Art. 2º** - A situação atual da área está assim descrita:

#### **Matrícula 239 – 9.245,41 m<sup>2</sup>**

Inicia-se a descrição deste perímetro no vértice **D1**, de coordenadas **N 8.605.432,80m** e **E 536.625,89m**; deste, segue confrontando com **CALÇADOS BELPASSO LTDA -**

1 / 20



**ESTADO DA BAHIA  
PREFEITURA MUNICIPAL DE SÃO FRANCISCO DO CONDE  
SECRETARIA DE PLANEJAMENTO  
GABINETE DA SECRETÁRIA**

MAT.: 230, com o azimute de 81°21'49" e distância de 37,95 m, até o vértice **D2**, de coordenadas **N 8.605.438,50m** e **E 536.663,41m**; com o azimute de 3°58'12" e distância de 19,89 m, até o vértice **D3**, de coordenadas **N 8.605.458,34m** e **E 536.664,79m**; deste, segue confrontando com PREFEITURA MUNICIPAL DE SÃO FRANCISCO DO CONDE - MAT.: 281, com o azimute de 94°19'50" e distância de 47,64 m, até o vértice **D4**, de coordenadas **N 8.605.454,74m** e **E 536.712,30m**; com o azimute de 183°34'29" e distância de 12,45 m, até o vértice **D5**, de coordenadas **N 8.605.442,31m** e **E 536.711,52m**; deste, segue confrontando com PETROWAX PARAFINAS NORDESTE LTDA, com o azimute de 183°34'29" e distância de 106,79 m, até o vértice **D6**, de coordenadas **N 8.605.335,73m** e **E 536.704,86m**; deste, segue confrontando com FAIXA DE DOMINIO DA BA 522, com o azimute de 261°57'55" e distância de 37,26 m, até o vértice **D7**, de coordenadas **N 8.605.330,53m** e **E 536.667,97m**; com o azimute de 260°44'11" e distância de 34,93 m, até o vértice **D8**, de coordenadas **N 8.605.324,90m** e **E 536.633,50m**; deste, segue confrontando com CALÇADOS BELPASSO LTDA - MAT.: 230, com os seguintes azimutes e distâncias: 355°58'04" e 108,16 m até o vértice **D1**, ponto inicial da descrição deste perímetro. Todas as coordenadas aqui descritas estão georreferenciadas ao Sistema Geodésico Brasileiro, e encontram-se representadas no Sistema U T M, referenciadas ao **Meridiano Central 39°00' WGr**, tendo como S.G.R.(Sistema Geodésico de Referência) o **SIRGAS2000**. Todos os azimutes e distâncias, área e perímetro foram calculados no plano de projeção UTM.

**Matrícula 281 – 10.683,61 m²**

Inicia-se a descrição deste perímetro no vértice **E1**, de coordenadas **N 8.605.512,31m** e **E 536.668,68m**; deste, segue confrontando com PREFEITURA MUNICIPAL DE SÃO FRANCISCO DO CONDE - MAT.: 382, com o azimute de 89°26'11" e distância de 160,62 m, até o vértice **E2**, de coordenadas **N 8.605.513,89m** e **E 536.829,29m**; com o azimute de 184°41'44" e distância de 19,34 m, até o vértice **E3**, de coordenadas **N 8.605.494,61m** e **E 536.827,70m**; deste, segue confrontando com ADEMAR VILAS BOAS PINTO, com o azimute de 184°41'44" e distância de 3,12 m, até o vértice **E4**, de coordenadas **N 8.605.491,50m** e **E 536.827,45m**; com o azimute de 184°00'26" e distância de 39,75 m, até o vértice **E5**, de coordenadas **N 8.605.451,84m** e **E 536.824,67m**; com o azimute de 183°49'50" e distância de 103,38 m, até o vértice **E6**, de coordenadas **N 8.605.348,69m** e **E 536.817,76m**; deste, segue confrontando com

2/ 20



**ESTADO DA BAHIA  
PREFEITURA MUNICIPAL DE SÃO FRANCISCO DO CONDE  
SECRETARIA DE PLANEJAMENTO  
GABINETE DA SECRETÁRIA**

FAIXA DE DOMINIO DA BA 522, com o azimute de 263°17'51" e distância de 8,54 m, até o vértice **E7**, de coordenadas **N 8.605.347,69m** e **E 536.809,28m**; deste, segue confrontando com PETROWAX PARAFINAS NORDESTE LTDA, com o azimute de 3°04'52" e distância de 91,99 m, até o vértice **E8**, de coordenadas **N 8.605.439,55m** e **E 536.814,23m**; com o azimute de 351°08'18" e distância de 9,93 m, até o vértice **E9**, de coordenadas **N 8.605.449,36m** e **E 536.812,70m**; com o azimute de 327°26'57" e distância de 9,77 m, até o vértice **E10**, de coordenadas **N 8.605.457,59m** e **E 536.807,44m**; com o azimute de 303°33'50" e distância de 10,09 m, até o vértice **E11**, de coordenadas **N 8.605.463,17m** e **E 536.799,04m**; com o azimute de 279°52'29" e distância de 9,61 m, até o vértice **E12**, de coordenadas **N 8.605.464,82m** e **E 536.789,57m**; com o azimute de 266°30'07" e distância de 12,48 m, até o vértice **E13**, de coordenadas **N 8.605.464,06m** e **E 536.777,12m**; com o azimute de 205°01'57" e distância de 22,66 m, até o vértice **E14**, de coordenadas **N 8.605.443,53m** e **E 536.767,53m**; com o azimute de 268°45'32" e distância de 56,02 m, até o vértice **E15**, de coordenadas **N 8.605.442,31m** e **E 536.711,52m**; deste, segue confrontando com PREFEITURA MUNICIPAL DE SÃO FRANCISCO DO CONDE - MAT.: 239, com o azimute de 3°34'29" e distância de 12,45 m, até o vértice **E16**, de coordenadas **N 8.605.454,74m** e **E 536.712,30m**; com o azimute de 274°19'50" e distância de 47,64 m, até o vértice **E17**, de coordenadas **N 8.605.458,34m** e **E 536.664,79m**; deste, segue confrontando com CALÇADOS BEMPASSO LTDA - MAT.: 230, com o azimute de 3°58'12" e distância de 34,83 m, até o vértice **E18**, de coordenadas **N 8.605.493,08m** e **E 536.667,20m**; deste, segue confrontando com PREFEITURA MUNICIPAL DE SÃO FRANCISCO DO CONDE - MAT.: 306, com os seguintes azimutes e distâncias: 4°23'52" e 19,28 m até o vértice **E1**, ponto inicial da descrição deste perímetro. Todas as coordenadas aqui descritas estão georeferenciadas ao Sistema Geodésico Brasileiro, e encontram-se representadas no Sistema U T M, referenciadas ao **Meridiano Central 39°00' WGr**, tendo como S.G.R.(Sistema Geodésico de Referência) o **SIRGAS2000**. Todos os azimutes e distâncias, área e perímetro foram calculados no plano de projeção U T M.

**Matrícula 306 – 158.027,48 m²**

Inicia-se a descrição deste perímetro no vértice **B1**, de coordenadas **N 8.606.064,69m** e **E 536.373,24m**; deste, segue confrontando com VIVALDO AUGUSTO DE SÁ BARRETO, com o azimute de 105°01'44" e distância de 16,15 m, até o vértice **B2**, de

3/ 20



**ESTADO DA BAHIA  
PREFEITURA MUNICIPAL DE SÃO FRANCISCO DO CONDE  
SECRETARIA DE PLANEJAMENTO  
GABINETE DA SECRETÁRIA**

coordenadas **N 8.606.060,50m** e **E 536.388,84m**; com o azimute de  $106^{\circ}39'11''$  e distância de 5,59 m, até o vértice **B3**, de coordenadas **N 8.606.058,90m** e **E 536.394,20m**; com o azimute de  $108^{\circ}42'12''$  e distância de 21,39 m, até o vértice **B4**, de coordenadas **N 8.606.052,04m** e **E 536.414,46m**; deste, segue confrontando com **SR. PAULO**, com o azimute de  $108^{\circ}01'49''$  e distância de 4,97 m, até o vértice **B5**, de coordenadas **N 8.606.050,50m** e **E 536.419,19m**; com o azimute de  $103^{\circ}12'17''$  e distância de 19,22 m, até o vértice **B6**, de coordenadas **N 8.606.046,11m** e **E 536.437,90m**; com o azimute de  $107^{\circ}28'22''$  e distância de 11,09 m, até o vértice **B7**, de coordenadas **N 8.606.042,78m** e **E 536.448,48m**; com o azimute de  $104^{\circ}25'29''$  e distância de 15,78 m, até o vértice **B8**, de coordenadas **N 8.606.038,85m** e **E 536.463,76m**; com o azimute de  $103^{\circ}55'42''$  e distância de 11,73 m, até o vértice **B9**, de coordenadas **N 8.606.036,03m** e **E 536.475,14m**; com o azimute de  $63^{\circ}22'23''$  e distância de 11,60 m, até o vértice **B10**, de coordenadas **N 8.606.041,23m** e **E 536.485,51m**; com o azimute de  $62^{\circ}59'16''$  e distância de 5,04 m, até o vértice **B11**, de coordenadas **N 8.606.043,52m** e **E 536.490,00m**; com o azimute de  $106^{\circ}33'52''$  e distância de 14,65 m, até o vértice **B12**, de coordenadas **N 8.606.039,34m** e **E 536.504,04m**; com o azimute de  $128^{\circ}52'11''$  e distância de 20,12 m, até o vértice **B13**, de coordenadas **N 8.606.026,72m** e **E 536.519,71m**; com o azimute de  $130^{\circ}08'00''$  e distância de 6,13 m, até o vértice **B14**, de coordenadas **N 8.606.022,76m** e **E 536.524,40m**; com o azimute de  $102^{\circ}38'27''$  e distância de 11,98 m, até o vértice **B15**, de coordenadas **N 8.606.020,14m** e **E 536.536,09m**; com o azimute de  $104^{\circ}50'51''$  e distância de 25,40 m, até o vértice **B16**, de coordenadas **N 8.606.013,63m** e **E 536.560,64m**; com o azimute de  $105^{\circ}48'49''$  e distância de 8,19 m, até o vértice **B17**, de coordenadas **N 8.606.011,40m** e **E 536.568,52m**; com o azimute de  $106^{\circ}18'02''$  e distância de 25,40 m, até o vértice **B18**, de coordenadas **N 8.606.004,27m** e **E 536.592,90m**; com o azimute de  $104^{\circ}43'27''$  e distância de 27,21 m, até o vértice **B19**, de coordenadas **N 8.605.997,35m** e **E 536.619,22m**; com o azimute de  $102^{\circ}41'54''$  e distância de 41,01 m, até o vértice **B20**, de coordenadas **N 8.605.988,34m** e **E 536.659,23m**; com o azimute de  $100^{\circ}41'54''$  e distância de 9,83 m, até o vértice **B21**, de coordenadas **N 8.605.986,51m** e **E 536.668,89m**; com o azimute de  $102^{\circ}46'35''$  e distância de 26,32 m, até o vértice **B22**, de coordenadas **N 8.605.980,69m** e **E 536.694,56m**; deste, segue confrontando com **PREFEITURA MUNICIPAL DE SÃO FRANCISCO DO CONDE MAT.: 382**, com o azimute de  $182^{\circ}55'09''$  e distância de 22,39 m, até o vértice **B23**, de coordenadas **N 8.605.958,34m** e **E 536.693,42m**; com o azimute de  $183^{\circ}14'01''$  e distância de 28,97 m, até o vértice **B24**, de coordenadas **N**

4/20



**ESTADO DA BAHIA  
PREFEITURA MUNICIPAL DE SÃO FRANCISCO DO CONDE  
SECRETARIA DE PLANEJAMENTO  
GABINETE DA SECRETÁRIA**

**8.605.929,41m** e **E 536.691,79m**; com o azimute de  $182^{\circ}36'18''$  e distância de 32,43 m, até o vértice **B25**, de coordenadas **N 8.605.897,02m** e **E 536.690,31m**; com o azimute de  $183^{\circ}24'49''$  e distância de 43,75 m, até o vértice **B26**, de coordenadas **N 8.605.853,34m** e **E 536.687,71m**; com o azimute de  $183^{\circ}35'05''$  e distância de 46,59 m, até o vértice **B27**, de coordenadas **N 8.605.806,84m** e **E 536.684,79m**; com o azimute de  $182^{\circ}20'39''$  e distância de 39,53 m, até o vértice **B28**, de coordenadas **N 8.605.767,34m** e **E 536.683,18m**; com o azimute de  $182^{\circ}19'34''$  e distância de 35,31 m, até o vértice **B29**, de coordenadas **N 8.605.732,07m** e **E 536.681,74m**; com o azimute de  $184^{\circ}03'04''$  e distância de 32,17 m, até o vértice **B30**, de coordenadas **N 8.605.699,97m** e **E 536.679,47m**; com o azimute de  $184^{\circ}32'08''$  e distância de 28,78 m, até o vértice **B31**, de coordenadas **N 8.605.671,28m** e **E 536.677,20m**; com o azimute de  $180^{\circ}34'13''$  e distância de 23,31 m, até o vértice **B32**, de coordenadas **N 8.605.647,97m** e **E 536.676,96m**; com o azimute de  $184^{\circ}23'45''$  e distância de 35,08 m, até o vértice **B33**, de coordenadas **N 8.605.613,00m** e **E 536.674,27m**; com o azimute de  $183^{\circ}31'25''$  e distância de 34,66 m, até o vértice **B34**, de coordenadas **N 8.605.578,40m** e **E 536.672,14m**; com o azimute de  $183^{\circ}09'29''$  e distância de 38,79 m, até o vértice **B35**, de coordenadas **N 8.605.539,67m** e **E 536.670,01m**; com o azimute de  $182^{\circ}46'57''$  e distância de 27,40 m, até o vértice **B36**, de coordenadas **N 8.605.512,31m** e **E 536.668,68m**; deste, segue confrontando com PREFEITURA MUNICIPAL DE SÃO FRANCISCO DO CONDE MAT.: 281, com o azimute de  $184^{\circ}23'52''$  e distância de 19,28 m, até o vértice **B37**, de coordenadas **N 8.605.493,08m** e **E 536.667,20m**; deste, segue confrontando com PREFEITURA MUNICIPAL DE SÃO FRANCISCO DO CONDE MAT.: 230, com o azimute de  $276^{\circ}22'20''$  e distância de 125,91 m, até o vértice **B38**, de coordenadas **N 8.605.507,06m** e **E 536.542,07m**; com o azimute de  $180^{\circ}47'00''$  e distância de 80,91 m, até o vértice **B39**, de coordenadas **N 8.605.426,15m** e **E 536.540,96m**; deste, segue confrontando com GALPÃO, com o azimute de  $265^{\circ}49'22''$  e distância de 29,63 m, até o vértice **B40**, de coordenadas **N 8.605.423,99m** e **E 536.511,41m**; com o azimute de  $181^{\circ}53'11''$  e distância de 60,63 m, até o vértice **B41**, de coordenadas **N 8.605.363,39m** e **E 536.509,42m**; com o azimute de  $172^{\circ}11'52''$  e distância de 5,78 m, até o vértice **B42**, de coordenadas **N 8.605.357,66m** e **E 536.510,20m**; com o azimute de  $262^{\circ}49'18''$  e distância de 19,84 m, até o vértice **B43**, de coordenadas **N 8.605.355,18m** e **E 536.490,52m**; com o azimute de  $350^{\circ}24'04''$  e distância de 10,00 m, até o vértice **B44**, de coordenadas **N 8.605.365,05m** e **E 536.488,85m**; com o azimute de  $261^{\circ}51'25''$  e distância de 49,58 m, até o vértice **B45**, de coordenadas **N**

5/20



**ESTADO DA BAHIA  
PREFEITURA MUNICIPAL DE SÃO FRANCISCO DO CONDE  
SECRETARIA DE PLANEJAMENTO  
GABINETE DA SECRETÁRIA**

**8.605.358,02m** e **E 536.439,77m**; com o azimute de  $169^{\circ}24'29''$  e distância de 52,37 m, até o vértice **B46**, de coordenadas **N 8.605.306,55m** e **E 536.449,40m**; deste, segue confrontando com FAIXA DE DOMINIO DA BA 522, com o azimute de  $259^{\circ}54'32''$  e distância de 39,21 m, até o vértice **B47**, de coordenadas **N 8.605.299,68m** e **E 536.410,79m**; com o azimute de  $255^{\circ}36'29''$  e distância de 25,95 m, até o vértice **B48**, de coordenadas **N 8.605.293,23m** e **E 536.385,66m**; com o azimute de  $267^{\circ}44'28''$  e distância de 28,52 m, até o vértice **B49**, de coordenadas **N 8.605.292,10m** e **E 536.357,16m**; com o azimute de  $357^{\circ}28'05''$  e distância de 17,32 m, até o vértice **B50**, de coordenadas **N 8.605.309,40m** e **E 536.356,40m**; com o azimute de  $323^{\circ}28'55''$  e distância de 1,56 m, até o vértice **B51**, de coordenadas **N 8.605.310,66m** e **E 536.355,47m**; deste, segue confrontando com VIVALDO AUGUSTO DE SÁ BARRETO, com o azimute de  $301^{\circ}57'41''$  e distância de 3,17 m, até o vértice **B52**, de coordenadas **N 8.605.312,34m** e **E 536.352,78m**; com o azimute de  $296^{\circ}07'52''$  e distância de 8,03 m, até o vértice **B53**, de coordenadas **N 8.605.315,88m** e **E 536.345,57m**; com o azimute de  $274^{\circ}54'59''$  e distância de 14,03 m, até o vértice **B54**, de coordenadas **N 8.605.317,08m** e **E 536.331,59m**; com o azimute de  $274^{\circ}23'27''$  e distância de 15,60 m, até o vértice **B55**, de coordenadas **N 8.605.318,27m** e **E 536.316,04m**; com o azimute de  $17^{\circ}24'36''$  e distância de 273,32 m, até o vértice **B56**, de coordenadas **N 8.605.579,07m** e **E 536.397,82m**; com o azimute de  $357^{\circ}06'08''$  e distância de 194,30 m, até o vértice **B57**, de coordenadas **N 8.605.773,12m** e **E 536.388,00m**; com o azimute de  $92^{\circ}34'59''$  e distância de 226,03 m, até o vértice **B58**, de coordenadas **N 8.605.762,94m** e **E 536.613,79m**; com o azimute de  $2^{\circ}52'46''$  e distância de 119,70 m, até o vértice **B59**, de coordenadas **N 8.605.882,48m** e **E 536.619,81m**; com o azimute de  $273^{\circ}07'54''$  e distância de 238,36 m, até o vértice **B60**, de coordenadas **N 8.605.895,50m** e **E 536.381,80m**;  $357^{\circ}06'09''$  e 169,41 m até o vértice **B1**, ponto inicial da descrição deste perímetro. Todas as coordenadas aqui descritas estão georreferenciadas ao Sistema Geodésico Brasileiro, e encontram-se representadas no Sistema U T M, referenciadas ao **Meridiano Central 39°00' WGr**, tendo como S.G.R.(Sistema Geodésico de Referência) o **SIRGAS2000**. Todos os azimutes e distâncias, área e perímetro foram calculados no plano de projeção U T M.

**Matrícula 382 – 849.848,66m²**

Inicia-se a descrição deste perímetro no vértice **A1**, de coordenadas **N 8.607.427,24m** e **E 536.765,45m**; deste, segue confrontando com FAZENDA MACACO, com o azimute de  $118^{\circ}15'58''$  e distância de 34,65 m, até o vértice **A2**, de coordenadas **N**

6/ 20





**ESTADO DA BAHIA**  
**PREFEITURA MUNICIPAL DE SÃO FRANCISCO DO CONDE**  
**SECRETARIA DE PLANEJAMENTO**  
**GABINETE DA SECRETÁRIA**

8.607.410,83m e E 536.795,97m; com o azimute de 118°25'55" e distância de 79,20 m, até o vértice **A3**, de coordenadas **N 8.607.373,12m e E 536.865,62m**; com o azimute de 114°57'42" e distância de 43,15 m, até o vértice **A4**, de coordenadas **N 8.607.354,91m e E 536.904,74m**; com o azimute de 115°53'09" e distância de 45,65 m, até o vértice **A5**, de coordenadas **N 8.607.334,98m e E 536.945,81m**; com o azimute de 118°10'55" e distância de 124,74 m, até o vértice **A6**, de coordenadas **N 8.607.276,07m e E 537.055,76m**; com o azimute de 120°17'28" e distância de 86,78 m, até o vértice **A7**, de coordenadas **N 8.607.232,30m e E 537.130,69m**; com o azimute de 116°49'13" e distância de 23,09 m, até o vértice **A8**, de coordenadas **N 8.607.221,88m e E 537.151,30m**; com o azimute de 116°51'41" e distância de 71,80 m, até o vértice **A9**, de coordenadas **N 8.607.189,44m e E 537.215,35m**; com o azimute de 116°23'10" e distância de 28,62 m, até o vértice **A10**, de coordenadas **N 8.607.176,72m e E 537.240,99m**; com o azimute de 122°28'10" e distância de 47,52 m, até o vértice **A11**, de coordenadas **N 8.607.151,21m e E 537.281,08m**; com o azimute de 115°25'38" e distância de 19,82 m, até o vértice **A12**, de coordenadas **N 8.607.142,70m e E 537.298,98m**; com o azimute de 113°53'43" e distância de 4,32 m, até o vértice **A13**, de coordenadas **N 8.607.140,95m e E 537.302,93m**; deste, segue confrontando com FAZENDA MARAPE, com o azimute de 188°59'57" e distância de 14,64 m, até o vértice **A14**, de coordenadas **N 8.607.126,49m e E 537.300,64m**; com o azimute de 191°16'02" e distância de 18,48 m, até o vértice **A15**, de coordenadas **N 8.607.108,37m e E 537.297,03m**; com o azimute de 198°07'41" e distância de 35,42 m, até o vértice **A16**, de coordenadas **N 8.607.074,71m e E 537.286,01m**; com o azimute de 205°16'56" e distância de 25,97 m, até o vértice **A17**, de coordenadas **N 8.607.051,23m e E 537.274,92m**; com o azimute de 200°20'04" e distância de 27,86 m, até o vértice **A18**, de coordenadas **N 8.607.025,11m e E 537.265,24m**; com o azimute de 194°09'11" e distância de 28,55 m, até o vértice **A19**, de coordenadas **N 8.606.997,43m e E 537.258,26m**; com o azimute de 189°10'47" e distância de 12,66 m, até o vértice **A20**, de coordenadas **N 8.606.984,93m e E 537.256,24m**; com o azimute de 175°00'52" e distância de 14,15 m, até o vértice **A21**, de coordenadas **N 8.606.970,83m e E 537.257,47m**; com o azimute de 190°42'14" e distância de 68,22 m, até o vértice **A22**, de coordenadas **N 8.606.903,80m e E 537.244,80m**; com o azimute de 184°53'02" e distância de 17,03 m, até o vértice **A23**, de coordenadas **N 8.606.886,83m e E 537.243,35m**; com o azimute de 187°18'23" e distância de 22,33 m, até o vértice **A24**, de coordenadas **N 8.606.864,68m e E 537.240,51m**; com o azimute de 186°40'01" e distância de 24,20 m, até o vértice **A25**, de coordenadas **N**

7/20



**ESTADO DA BAHIA  
PREFEITURA MUNICIPAL DE SÃO FRANCISCO DO CONDE  
SECRETARIA DE PLANEJAMENTO  
GABINETE DA SECRETÁRIA**

**8.606.840,64m e E 537.237,70m;** com o azimute de 188°07'08" e distância de 50,20 m, até o vértice **A26**, de coordenadas **N 8.606.790,94m e E 537.230,61m;** com o azimute de 192°47'31" e distância de 16,53 m, até o vértice **A27**, de coordenadas **N 8.606.774,82m e E 537.226,95m;** com o azimute de 193°29'07" e distância de 23,20 m, até o vértice **A28**, de coordenadas **N 8.606.752,26m e E 537.221,54m;** com o azimute de 190°59'29" e distância de 58,90 m, até o vértice **A29**, de coordenadas **N 8.606.694,44m e E 537.210,31m;** com o azimute de 191°13'22" e distância de 21,89 m, até o vértice **A30**, de coordenadas **N 8.606.672,97m e E 537.206,05m;** com o azimute de 196°12'35" e distância de 20,85 m, até o vértice **A31**, de coordenadas **N 8.606.652,95m e E 537.200,23m;** com o azimute de 188°40'22" e distância de 27,92 m, até o vértice **A32**, de coordenadas **N 8.606.625,35m e E 537.196,02m;** com o azimute de 188°07'48" e distância de 8,70 m, até o vértice **A33**, de coordenadas **N 8.606.616,74m e E 537.194,79m;** com o azimute de 185°10'18" e distância de 25,07 m, até o vértice **A34**, de coordenadas **N 8.606.591,77m e E 537.192,53m;** com o azimute de 185°12'54" e distância de 20,13 m, até o vértice **A35**, de coordenadas **N 8.606.571,72m e E 537.190,70m;** com o azimute de 188°38'55" e distância de 35,31 m, até o vértice **A36**, de coordenadas **N 8.606.536,81m e E 537.185,39m;** com o azimute de 186°50'02" e distância de 43,45 m, até o vértice **A37**, de coordenadas **N 8.606.493,67m e E 537.180,22m;** com o azimute de 189°04'44" e distância de 24,08 m, até o vértice **A38**, de coordenadas **N 8.606.469,89m e E 537.176,42m;** com o azimute de 188°25'31" e distância de 24,16 m, até o vértice **A39**, de coordenadas **N 8.606.445,99m e E 537.172,88m;** com o azimute de 185°23'50" e distância de 16,37 m, até o vértice **A40**, de coordenadas **N 8.606.429,69m e E 537.171,34m;** com o azimute de 187°06'31" e distância de 21,58 m, até o vértice **A41**, de coordenadas **N 8.606.408,28m e E 537.168,67m;** com o azimute de 184°13'41" e distância de 17,77 m, até o vértice **A42**, de coordenadas **N 8.606.390,56m e E 537.167,36m;** com o azimute de 184°51'16" e distância de 25,64 m, até o vértice **A43**, de coordenadas **N 8.606.365,01m e E 537.165,19m;** com o azimute de 184°27'38" e distância de 20,57 m, até o vértice **A44**, de coordenadas **N 8.606.344,50m e E 537.163,59m;** com o azimute de 185°11'02" e distância de 43,94 m, até o vértice **A45**, de coordenadas **N 8.606.300,74m e E 537.159,62m;** com o azimute de 185°02'11" e distância de 27,23 m, até o vértice **A46**, de coordenadas **N 8.606.273,62m e E 537.157,23m;** com o azimute de 184°31'37" e distância de 20,91 m, até o vértice **A47**, de coordenadas **N 8.606.252,78m e E 537.155,58m;** com o azimute de 185°11'05" e distância de 26,89 m, até o vértice **A48**, de coordenadas **N 8.606.226,00m e E 537.153,15m;** com o

8 / 20



**ESTADO DA BAHIA**  
**PREFEITURA MUNICIPAL DE SÃO FRANCISCO DO CONDE**  
**SECRETARIA DE PLANEJAMENTO**  
**GABINETE DA SECRETÁRIA**

azimute de 181°47'28" e distância de 29,43 m, até o vértice A49, de coordenadas N 8.606.196,58m e E 537.152,23m; com o azimute de 181°33'59" e distância de 32,92 m, até o vértice A50, de coordenadas N 8.606.163,67m e E 537.151,33m; com o azimute de 181°34'26" e distância de 53,16 m, até o vértice A51, de coordenadas N 8.606.110,53m e E 537.149,87m; com o azimute de 180°57'03" e distância de 9,64 m, até o vértice A52, de coordenadas N 8.606.100,89m e E 537.149,71m; com o azimute de 182°44'36" e distância de 39,91 m, até o vértice A53, de coordenadas N 8.606.061,03m e E 537.147,80m; com o azimute de 186°04'01" e distância de 19,68 m, até o vértice A54, de coordenadas N 8.606.041,46m e E 537.145,72m; com o azimute de 180°21'26" e distância de 40,10 m, até o vértice A55, de coordenadas N 8.606.001,36m e E 537.145,47m; com o azimute de 179°04'45" e distância de 19,91 m, até o vértice A56, de coordenadas N 8.605.981,45m e E 537.145,79m; com o azimute de 181°40'53" e distância de 20,11 m, até o vértice A57, de coordenadas N 8.605.961,35m e E 537.145,20m; com o azimute de 182°56'35" e distância de 19,87 m, até o vértice A58, de coordenadas N 8.605.941,51m e E 537.144,18m; com o azimute de 181°29'22" e distância de 20,01 m, até o vértice A59, de coordenadas N 8.605.921,51m e E 537.143,66m; com o azimute de 181°00'04" e distância de 20,03 m, até o vértice A60, de coordenadas N 8.605.901,48m e E 537.143,31m; com o azimute de 181°21'01" e distância de 19,95 m, até o vértice A61, de coordenadas N 8.605.881,54m e E 537.142,84m; com o azimute de 181°11'21" e distância de 79,99 m, até o vértice A62, de coordenadas N 8.605.801,57m e E 537.141,18m; com o azimute de 180°49'34" e distância de 20,11 m, até o vértice A63, de coordenadas N 8.605.781,46m e E 537.140,89m; com o azimute de 181°05'32" e distância de 19,93 m, até o vértice A64, de coordenadas N 8.605.761,53m e E 537.140,51m; com o azimute de 180°51'33" e distância de 40,01 m, até o vértice A65, de coordenadas N 8.605.721,52m e E 537.139,91m; com o azimute de 181°02'46" e distância de 39,99 m, até o vértice A66, de coordenadas N 8.605.681,54m e E 537.139,18m; com o azimute de 182°17'16" e distância de 40,08 m, até o vértice A67, de coordenadas N 8.605.641,49m e E 537.137,58m; com o azimute de 181°26'42" e distância de 59,88 m, até o vértice A68, de coordenadas N 8.605.581,63m e E 537.136,07m; com o azimute de 180°51'09" e distância de 20,16 m, até o vértice A69, de coordenadas N 8.605.561,47m e E 537.135,77m; com o azimute de 181°06'25" e distância de 2,07 m, até o vértice A70, de coordenadas N 8.605.559,40m e E 537.135,73m; deste, segue confrontando com PREFEITURA MUNICIPAL DE SÃO FRANCISCO DO CONDE, com o azimute de 262°03'55" e distância de 186,61 m, até o vértice A71, de

9/ 20



**ESTADO DA BAHIA**  
**PREFEITURA MUNICIPAL DE SÃO FRANCISCO DO CONDE**  
**SECRETARIA DE PLANEJAMENTO**  
**GABINETE DA SECRETÁRIA**

coordenadas N 8.605.533,64m e E 536.950,91m; com o azimute de 173°58'52" e distância de 24,03 m, até o vértice A72, de coordenadas N 8.605.509,74m e E 536.953,43m; deste, segue confrontando com ADEMAR VILAS BOAS PINTO, com o azimute de 263°08'18" e distância de 126,63 m, até o vértice A73, de coordenadas N 8.605.494,61m e E 536.827,70m; deste, segue confrontando com PREFEITURA MUNICIPAL DE SÃO FRANCISCO DO CONDE - MAT.: 281, com o azimute de 4°41'44" e distância de 19,34 m, até o vértice A74, de coordenadas N 8.605.513,89m e E 536.829,29m; com o azimute de 269°26'11" e distância de 160,62 m, até o vértice A75, de coordenadas N 8.605.512,31m e E 536.668,68m; deste, segue confrontando com PREFEITURA MUNICIPAL DE SÃO FRANCISCO DO CONDE - MAT.: 306, com o azimute de 2°46'57" e distância de 27,40 m, até o vértice A76, de coordenadas N 8.605.539,67m e E 536.670,01m; com o azimute de 3°09'29" e distância de 38,79 m, até o vértice A77, de coordenadas N 8.605.578,40m e E 536.672,14m; com o azimute de 3°31'25" e distância de 34,66 m, até o vértice A78, de coordenadas N 8.605.613,00m e E 536.674,27m; com o azimute de 4°23'45" e distância de 35,08 m, até o vértice A79, de coordenadas N 8.605.647,97m e E 536.676,96m; com o azimute de 0°34'13" e distância de 23,31 m, até o vértice A80, de coordenadas N 8.605.671,28m e E 536.677,20m; com o azimute de 4°32'08" e distância de 28,78 m, até o vértice A81, de coordenadas N 8.605.699,97m e E 536.679,47m; com o azimute de 4°03'04" e distância de 32,17 m, até o vértice A82, de coordenadas N 8.605.732,07m e E 536.681,74m; com o azimute de 2°19'34" e distância de 35,31 m, até o vértice A83, de coordenadas N 8.605.767,34m e E 536.683,18m; com o azimute de 2°20'39" e distância de 39,53 m, até o vértice A84, de coordenadas N 8.605.806,84m e E 536.684,79m; com o azimute de 3°35'05" e distância de 46,59 m, até o vértice A85, de coordenadas N 8.605.853,34m e E 536.687,71m; com o azimute de 3°24'49" e distância de 43,75 m, até o vértice A86, de coordenadas N 8.605.897,02m e E 536.690,31m; com o azimute de 2°36'18" e distância de 32,43 m, até o vértice A87, de coordenadas N 8.605.929,41m e E 536.691,79m; com o azimute de 3°14'01" e distância de 28,97 m, até o vértice A88, de coordenadas N 8.605.958,34m e E 536.693,42m; com o azimute de 2°55'09" e distância de 22,39 m, até o vértice A89, de coordenadas N 8.605.980,69m e E 536.694,56m; deste, segue confrontando com SR. PAULO, com o azimute de 3°53'56" e distância de 62,90 m, até o vértice A90, de coordenadas N 8.606.043,45m e E 536.698,84m; com o azimute de 2°27'35" e distância de 28,43 m, até o vértice A91, de coordenadas N 8.606.071,85m e E 536.700,06m; com o azimute de 1°47'55" e distância de 79,02 m, até o vértice A92,

10/20



**ESTADO DA BAHIA**  
**PREFEITURA MUNICIPAL DE SÃO FRANCISCO DO CONDE**  
**SECRETARIA DE PLANEJAMENTO**  
**GABINETE DA SECRETÁRIA**

de coordenadas N 8.606.150,83m e E 536.702,54m; com o azimute de 6°42'35" e distância de 37,49 m, até o vértice A93, de coordenadas N 8.606.188,06m e E 536.706,92m; com o azimute de 3°11'53" e distância de 47,14 m, até o vértice A94, de coordenadas N 8.606.235,13m e E 536.709,55m; com o azimute de 2°42'15" e distância de 30,94 m, até o vértice A95, de coordenadas N 8.606.266,04m e E 536.711,01m; com o azimute de 3°52'18" e distância de 28,43 m, até o vértice A96, de coordenadas N 8.606.294,41m e E 536.712,93m; com o azimute de 5°49'43" e distância de 21,76 m, até o vértice A97, de coordenadas N 8.606.316,06m e E 536.715,14m; com o azimute de 1°38'21" e distância de 24,82 m, até o vértice A98, de coordenadas N 8.606.340,87m e E 536.715,85m; com o azimute de 4°38'11" e distância de 19,05 m, até o vértice A99, de coordenadas N 8.606.359,86m e E 536.717,39m; com o azimute de 3°50'20" e distância de 27,63 m, até o vértice A100, de coordenadas N 8.606.387,43m e E 536.719,24m; com o azimute de 2°24'18" e distância de 28,60 m, até o vértice A101, de coordenadas N 8.606.416,00m e E 536.720,44m; com o azimute de 2°44'42" e distância de 42,18 m, até o vértice A102, de coordenadas N 8.606.458,13m e E 536.722,46m; com o azimute de 1°19'00" e distância de 54,83 m, até o vértice A103, de coordenadas N 8.606.512,95m e E 536.723,72m; com o azimute de 2°42'50" e distância de 17,53 m, até o vértice A104, de coordenadas N 8.606.530,46m e E 536.724,55m; com o azimute de 3°14'10" e distância de 17,54 m, até o vértice A105, de coordenadas N 8.606.547,97m e E 536.725,54m; com o azimute de 2°24'51" e distância de 77,87 m, até o vértice A106, de coordenadas N 8.606.625,77m e E 536.728,82m; com o azimute de 3°06'07" e distância de 51,38 m, até o vértice A107, de coordenadas N 8.606.677,07m e E 536.731,60m; com o azimute de 4°12'25" e distância de 37,35 m, até o vértice A108, de coordenadas N 8.606.714,32m e E 536.734,34m; com o azimute de 1°29'23" e distância de 50,01 m, até o vértice A109, de coordenadas N 8.606.764,31m e E 536.735,64m; com o azimute de 2°33'43" e distância de 126,40 m, até o vértice A110, de coordenadas N 8.606.890,58m e E 536.741,29m; com o azimute de 2°30'32" e distância de 87,26 m, até o vértice A111, de coordenadas N 8.606.977,76m e E 536.745,11m; com o azimute de 2°13'25" e distância de 182,99 m, até o vértice A112, de coordenadas N 8.607.160,61m e E 536.752,21m; com o azimute de 2°07'32" e distância de 70,64 m, até o vértice A113, de coordenadas N 8.607.231,20m e E 536.754,83m; com o azimute de 4°58'30" e distância de 97,21 m, até o vértice A114, de coordenadas N 8.607.328,04m e E 536.763,26m; com o azimute de 0°57'21" e distância de 92,31 m, até o vértice A115, de coordenadas N 8.607.420,34m e E

11/20



**ESTADO DA BAHIA  
PREFEITURA MUNICIPAL DE SÃO FRANCISCO DO CONDE  
SECRETARIA DE PLANEJAMENTO  
GABINETE DA SECRETÁRIA**

536.764,80m; 5°22'54" e 6,93 m até o vértice A1, ponto inicial da descrição deste perímetro. Todas as coordenadas aqui descritas estão georeferenciadas ao Sistema Geodésico Brasileiro, e encontram-se representadas no Sistema U T M, referenciadas ao Meridiano Central 39°00' WGr, tendo como S.G.R.(Sistema Geodésico de Referência) o SIRGAS2000. Todos os azimutes e distâncias, área e perímetro foram calculados no plano de projeção U T M.

**Parágrafo único** – O memorial da área, que trata o caput deste artigo, foi elaborado em SIRGAS 2000, conforme determina Resolução do Presidente do IBGE Nº 1/2005, fruto do decreto Nº 5334/2005, assinado em 06 de janeiro de 2005 e publicado no dia seguinte no Diário Oficial da União, que deu nova redação ao artigo 21 do Decreto Nº 89.817 – de 20 de junho de 1984 -, que define as Instruções Reguladoras das Normas Técnicas da Cartografia Nacional.

**Art. 3º** - A área amembrada fica assim descrita e caracterizada:

**GLEBA 01- 1.027.805,16M²**

Inicia-se a descrição deste perímetro no vértice **M1**, de coordenadas **N 8.607.427,24m** e **E 536.765,45m**; deste, segue confrontando com FAZENDA MACACO, com o azimute de 118°15'58" e distância de 34,65 m, até o vértice **M2**, de coordenadas **N 8.607.410,83m** e **E 536.795,97m**; com o azimute de 118°25'55" e distância de 79,20 m, até o vértice **M3**, de coordenadas **N 8.607.373,12m** e **E 536.865,62m**; com o azimute de 114°57'42" e distância de 43,15 m, até o vértice **M4**, de coordenadas **N 8.607.354,91m** e **E 536.904,74m**; com o azimute de 115°53'09" e distância de 45,65 m, até o vértice **M5**, de coordenadas **N 8.607.334,98m** e **E 536.945,81m**; com o azimute de 118°10'55" e distância de 124,74 m, até o vértice **M6**, de coordenadas **N 8.607.276,07m** e **E 537.055,76m**; com o azimute de 120°17'28" e distância de 86,78 m, até o vértice **M7**, de coordenadas **N 8.607.232,30m** e **E 537.130,69m**; com o azimute de 116°49'13" e distância de 23,09 m, até o vértice **M8**, de coordenadas **N 8.607.221,88m** e **E 537.151,30m**; com o azimute de 116°51'41" e distância de 71,80 m, até o vértice **M9**, de coordenadas **N 8.607.189,44m** e **E 537.215,35m**; com o azimute de 116°23'10" e distância de 28,62 m, até o vértice **M10**, de coordenadas **N 8.607.176,72m** e **E 537.240,99m**; com o azimute de 122°28'10" e distância de 47,52 m, até o vértice **M11**, de coordenadas **N 8.607.151,21m** e **E 537.281,08m**; com o azimute de 115°25'38" e distância de 19,82 m, até o vértice **M12**, de coordenadas **N**

12/ 20



**ESTADO DA BAHIA  
PREFEITURA MUNICIPAL DE SÃO FRANCISCO DO CONDE  
SECRETARIA DE PLANEJAMENTO  
GABINETE DA SECRETÁRIA**

**8.607.142,70m e E 537.298,98m;** com o azimute de 113°53'43" e distância de 4,32 m, até o vértice **M13**, de coordenadas **N 8.607.140,95m e E 537.302,93m;** deste, segue confrontando com FAZENDA MARAPE, com o azimute de 188°59'57" e distância de 14,64 m, até o vértice **M14**, de coordenadas **N 8.607.126,49m e E 537.300,64m;** com o azimute de 191°16'02" e distância de 18,48 m, até o vértice **M15**, de coordenadas **N 8.607.108,37m e E 537.297,03m;** com o azimute de 198°07'41" e distância de 35,42 m, até o vértice **M16**, de coordenadas **N 8.607.074,71m e E 537.286,01m;** com o azimute de 205°16'56" e distância de 25,97 m, até o vértice **M17**, de coordenadas **N 8.607.051,23m e E 537.274,92m;** com o azimute de 200°20'04" e distância de 27,86 m, até o vértice **M18**, de coordenadas **N 8.607.025,11m e E 537.265,24m;** com o azimute de 194°09'11" e distância de 28,55 m, até o vértice **M19**, de coordenadas **N 8.606.997,43m e E 537.258,26m;** com o azimute de 189°10'47" e distância de 12,66 m, até o vértice **M20**, de coordenadas **N 8.606.984,93m e E 537.256,24m;** com o azimute de 175°00'52" e distância de 14,15 m, até o vértice **M21**, de coordenadas **N 8.606.970,83m e E 537.257,47m;** com o azimute de 190°42'14" e distância de 68,22 m, até o vértice **M22**, de coordenadas **N 8.606.903,80m e E 537.244,80m;** com o azimute de 184°53'02" e distância de 17,03 m, até o vértice **M23**, de coordenadas **N 8.606.886,83m e E 537.243,35m;** com o azimute de 187°18'23" e distância de 22,33 m, até o vértice **M24**, de coordenadas **N 8.606.864,68m e E 537.240,51m;** com o azimute de 186°40'01" e distância de 24,20 m, até o vértice **M25**, de coordenadas **N 8.606.840,64m e E 537.237,70m;** com o azimute de 188°07'08" e distância de 50,20 m, até o vértice **M26**, de coordenadas **N 8.606.790,94m e E 537.230,61m;** com o azimute de 192°47'31" e distância de 16,53 m, até o vértice **M27**, de coordenadas **N 8.606.774,82m e E 537.226,95m;** com o azimute de 193°29'07" e distância de 23,20 m, até o vértice **M28**, de coordenadas **N 8.606.752,26m e E 537.221,54m;** com o azimute de 190°59'29" e distância de 58,90 m, até o vértice **M29**, de coordenadas **N 8.606.694,44m e E 537.210,31m;** com o azimute de 191°13'22" e distância de 21,89 m, até o vértice **M30**, de coordenadas **N 8.606.672,97m e E 537.206,05m;** com o azimute de 196°12'35" e distância de 20,85 m, até o vértice **M31**, de coordenadas **N 8.606.652,95m e E 537.200,23m;** com o azimute de 188°40'22" e distância de 27,92 m, até o vértice **M32**, de coordenadas **N 8.606.625,35m e E 537.196,02m;** com o azimute de 188°07'48" e distância de 8,70 m, até o vértice **M33**, de coordenadas **N 8.606.616,74m e E 537.194,79m;** com o azimute de 185°10'18" e distância de 25,07 m, até o vértice **M34**, de coordenadas **N 8.606.591,77m e E 537.192,53m;** com o azimute de 185°12'54" e distância de 20,13 m, até o vértice **M35**, de coordenadas **N**

13/20



**ESTADO DA BAHIA  
PREFEITURA MUNICIPAL DE SÃO FRANCISCO DO CONDE  
SECRETARIA DE PLANEJAMENTO  
GABINETE DA SECRETÁRIA**

**8.606.571,72m e E 537.190,70m;** com o azimute de 188°38'55" e distância de 35,31 m, até o vértice **M36**, de coordenadas **N 8.606.536,81m e E 537.185,39m;** com o azimute de 186°50'02" e distância de 43,45 m, até o vértice **M37**, de coordenadas **N 8.606.493,67m e E 537.180,22m;** com o azimute de 189°04'44" e distância de 24,08 m, até o vértice **M38**, de coordenadas **N 8.606.469,89m e E 537.176,42m;** com o azimute de 188°25'31" e distância de 24,16 m, até o vértice **M39**, de coordenadas **N 8.606.445,99m e E 537.172,88m;** com o azimute de 185°23'50" e distância de 16,37 m, até o vértice **M40**, de coordenadas **N 8.606.429,69m e E 537.171,34m;** com o azimute de 187°06'31" e distância de 21,58 m, até o vértice **M41**, de coordenadas **N 8.606.408,28m e E 537.168,67m;** com o azimute de 184°13'41" e distância de 17,77 m, até o vértice **M42**, de coordenadas **N 8.606.390,56m e E 537.167,36m;** com o azimute de 184°51'16" e distância de 25,64 m, até o vértice **M43**, de coordenadas **N 8.606.365,01m e E 537.165,19m;** com o azimute de 184°27'38" e distância de 20,57 m, até o vértice **M44**, de coordenadas **N 8.606.344,50m e E 537.163,59m;** com o azimute de 185°11'02" e distância de 43,94 m, até o vértice **M45**, de coordenadas **N 8.606.300,74m e E 537.159,62m;** com o azimute de 185°02'11" e distância de 27,23 m, até o vértice **M46**, de coordenadas **N 8.606.273,62m e E 537.157,23m;** com o azimute de 184°31'37" e distância de 20,91 m, até o vértice **M47**, de coordenadas **N 8.606.252,78m e E 537.155,58m;** com o azimute de 185°11'05" e distância de 26,89 m, até o vértice **M48**, de coordenadas **N 8.606.226,00m e E 537.153,15m;** com o azimute de 181°47'28" e distância de 29,43 m, até o vértice **M49**, de coordenadas **N 8.606.196,58m e E 537.152,23m;** com o azimute de 181°33'59" e distância de 32,92 m, até o vértice **M50**, de coordenadas **N 8.606.163,67m e E 537.151,33m;** com o azimute de 181°34'26" e distância de 53,16 m, até o vértice **M51**, de coordenadas **N 8.606.110,53m e E 537.149,87m;** com o azimute de 180°57'03" e distância de 9,64 m, até o vértice **M52**, de coordenadas **N 8.606.100,89m e E 537.149,71m;** com o azimute de 182°44'36" e distância de 39,91 m, até o vértice **M53**, de coordenadas **N 8.606.061,03m e E 537.147,80m;** com o azimute de 186°04'01" e distância de 19,68 m, até o vértice **M54**, de coordenadas **N 8.606.041,46m e E 537.145,72m;** com o azimute de 180°21'26" e distância de 40,10 m, até o vértice **M55**, de coordenadas **N 8.606.001,36m e E 537.145,47m;** com o azimute de 179°04'45" e distância de 19,91 m, até o vértice **M56**, de coordenadas **N 8.605.981,45m e E 537.145,79m;** com o azimute de 181°40'53" e distância de 20,11 m, até o vértice **M57**, de coordenadas **N 8.605.961,35m e E 537.145,20m;** com o azimute de 182°56'35" e distância de 19,87 m, até o vértice **M58**, de coordenadas **N 8.605.941,51m e E 537.144,18m;** com o

14/ 20





**ESTADO DA BAHIA**  
**PREFEITURA MUNICIPAL DE SÃO FRANCISCO DO CONDE**  
**SECRETARIA DE PLANEJAMENTO**  
**GABINETE DA SECRETÁRIA**

azimute de 181°29'22" e distância de 20,01 m, até o vértice **M59**, de coordenadas **N 8.605.921,51m** e **E 537.143,66m**; com o azimute de 181°00'04" e distância de 20,03 m, até o vértice **M60**, de coordenadas **N 8.605.901,48m** e **E 537.143,31m**; com o azimute de 181°21'01" e distância de 19,95 m, até o vértice **M61**, de coordenadas **N 8.605.881,54m** e **E 537.142,84m**; com o azimute de 181°11'21" e distância de 79,99 m, até o vértice **M62**, de coordenadas **N 8.605.801,57m** e **E 537.141,18m**; com o azimute de 180°49'34" e distância de 20,11 m, até o vértice **M63**, de coordenadas **N 8.605.781,46m** e **E 537.140,89m**; com o azimute de 181°05'32" e distância de 19,93 m, até o vértice **M64**, de coordenadas **N 8.605.761,53m** e **E 537.140,51m**; com o azimute de 180°51'33" e distância de 40,01 m, até o vértice **M65**, de coordenadas **N 8.605.721,52m** e **E 537.139,91m**; com o azimute de 181°02'46" e distância de 39,99 m, até o vértice **M66**, de coordenadas **N 8.605.681,54m** e **E 537.139,18m**; com o azimute de 182°17'16" e distância de 40,08 m, até o vértice **M67**, de coordenadas **N 8.605.641,49m** e **E 537.137,58m**; com o azimute de 181°26'42" e distância de 59,88 m, até o vértice **M68**, de coordenadas **N 8.605.581,63m** e **E 537.136,07m**; com o azimute de 180°51'09" e distância de 20,16 m, até o vértice **M69**, de coordenadas **N 8.605.561,47m** e **E 537.135,77m**; com o azimute de 181°06'25" e distância de 2,07 m, até o vértice **M70**, de coordenadas **N 8.605.559,40m** e **E 537.135,73m**; deste, segue confrontando com PREFEITURA MUNICIPAL DE SÃO FRANCISCO DO CONDE, com o azimute de 262°03'55" e distância de 186,61 m, até o vértice **M71**, de coordenadas **N 8.605.533,64m** e **E 536.950,91m**; com o azimute de 173°58'52" e distância de 24,03 m, até o vértice **M72**, de coordenadas **N 8.605.509,74m** e **E 536.953,43m**; deste, segue confrontando com ADEMAR VILAS BOAS PINTO, com o azimute de 263°08'18" e distância de 126,63 m, até o vértice **M73**, de coordenadas **N 8.605.494,61m** e **E 536.827,70m**; com o azimute de 184°41'44" e distância de 3,12 m, até o vértice **M74**, de coordenadas **N 8.605.491,50m** e **E 536.827,45m**; com o azimute de 184°00'26" e distância de 39,75 m, até o vértice **M75**, de coordenadas **N 8.605.451,84m** e **E 536.824,67m**; com o azimute de 183°49'50" e distância de 103,38 m, até o vértice **M76**, de coordenadas **N 8.605.348,69m** e **E 536.817,76m**; deste, segue confrontando com FAIXA DE DOMINIO DA BA 522, com o azimute de 263°17'51" e distância de 8,54 m, até o vértice **M77**, de coordenadas **N 8.605.347,69m** e **E 536.809,28m**; deste, segue confrontando com PETROWAX PARAFINAS NORDESTE LTDA, com o azimute de 3°04'52" e distância de 91,99 m, até o vértice **M78**, de coordenadas **N 8.605.439,55m** e **E 536.814,23m**; com o azimute de 351°08'18" e distância de 9,93 m, até o vértice **M79**, de coordenadas **N 8.605.449,36m**

15/ 20



**ESTADO DA BAHIA**  
**PREFEITURA MUNICIPAL DE SÃO FRANCISCO DO CONDE**  
**SECRETARIA DE PLANEJAMENTO**  
**GABINETE DA SECRETÁRIA**

e E **536.812,70m**; com o azimute de **327°26'57"** e distância de **9,77 m**, até o vértice **M80**, de coordenadas **N 8.605.457,59m** e **E 536.807,44m**; com o azimute de **303°33'50"** e distância de **10,09 m**, até o vértice **M81**, de coordenadas **N 8.605.463,17m** e **E 536.799,04m**; com o azimute de **279°52'29"** e distância de **9,61 m**, até o vértice **M82**, de coordenadas **N 8.605.464,82m** e **E 536.789,57m**; com o azimute de **266°30'07"** e distância de **12,48 m**, até o vértice **M83**, de coordenadas **N 8.605.464,06m** e **E 536.777,12m**; com o azimute de **205°01'57"** e distância de **22,66 m**, até o vértice **M84**, de coordenadas **N 8.605.443,53m** e **E 536.767,53m**; com o azimute de **268°45'32"** e distância de **56,02 m**, até o vértice **M85**, de coordenadas **N 8.605.442,31m** e **E 536.711,52m**; com o azimute de **183°34'29"** e distância de **106,79 m**, até o vértice **M86**, de coordenadas **N 8.605.335,73m** e **E 536.704,86m**; deste, segue confrontando com FAIXA DE DOMINIO DA BA 522, com o azimute de **261°57'55"** e distância de **37,26 m**, até o vértice **M87**, de coordenadas **N 8.605.330,53m** e **E 536.667,97m**; com o azimute de **260°44'11"** e distância de **34,93 m**, até o vértice **M88**, de coordenadas **N 8.605.324,90m** e **E 536.633,50m**; deste, segue confrontando com CALÇADOS BEMPASSO LTDA - MAT.: 230, com o azimute de **355°58'04"** e distância de **108,16 m**, até o vértice **M89**, de coordenadas **N 8.605.432,80m** e **E 536.625,89m**; com o azimute de **81°21'49"** e distância de **37,95 m**, até o vértice **M90**, de coordenadas **N 8.605.438,50m** e **E 536.663,41m**; com o azimute de **3°58'12"** e distância de **19,89 m**, até o vértice **M91**, de coordenadas **N 8.605.458,34m** e **E 536.664,79m**; com o azimute de **3°58'12"** e distância de **34,83 m**, até o vértice **M92**, de coordenadas **N 8.605.493,08m** e **E 536.667,20m**; com o azimute de **276°22'20"** e distância de **125,91 m**, até o vértice **M93**, de coordenadas **N 8.605.507,06m** e **E 536.542,07m**; com o azimute de **180°47'00"** e distância de **80,91 m**, até o vértice **M94**, de coordenadas **N 8.605.426,15m** e **E 536.540,96m**; deste, segue confrontando com GALPÃO, com o azimute de **265°49'22"** e distância de **29,63 m**, até o vértice **M95**, de coordenadas **N 8.605.423,99m** e **E 536.511,41m**; com o azimute de **181°53'11"** e distância de **60,63 m**, até o vértice **M96**, de coordenadas **N 8.605.363,39m** e **E 536.509,42m**; com o azimute de **172°11'52"** e distância de **5,78 m**, até o vértice **M97**, de coordenadas **N 8.605.357,66m** e **E 536.510,20m**; com o azimute de **262°49'18"** e distância de **19,84 m**, até o vértice **M98**, de coordenadas **N 8.605.355,18m** e **E 536.490,52m**; com o azimute de **350°24'04"** e distância de **10,00 m**, até o vértice **M99**, de coordenadas **N 8.605.365,05m** e **E 536.488,85m**; com o azimute de **261°51'25"** e distância de **49,58 m**, até o vértice **M100**, de coordenadas **N 8.605.358,02m** e **E 536.439,77m**; com o azimute de **169°24'29"** e distância de **52,37**

16/ 20



**ESTADO DA BAHIA  
PREFEITURA MUNICIPAL DE SÃO FRANCISCO DO CONDE  
SECRETARIA DE PLANEJAMENTO  
GABINETE DA SECRETÁRIA**

m, até o vértice **M101**, de coordenadas **N 8.605.306,55m** e **E 536.449,40m**; deste, segue confrontando com FAIXA DE DOMINIO DA BA 522, com o azimute de 259°54'32" e distância de 39,21 m, até o vértice **M102**, de coordenadas **N 8.605.299,68m** e **E 536.410,79m**; com o azimute de 255°36'29" e distância de 25,95 m, até o vértice **M103**, de coordenadas **N 8.605.293,23m** e **E 536.385,66m**; com o azimute de 267°44'28" e distância de 28,52 m, até o vértice **M104**, de coordenadas **N 8.605.292,10m** e **E 536.357,16m**; com o azimute de 357°28'05" e distância de 17,32 m, até o vértice **M105**, de coordenadas **N 8.605.309,40m** e **E 536.356,40m**; deste, segue confrontando com VIVALDO AUGUSTO DE SÁ BARRETO, com o azimute de 323°28'55" e distância de 1,56 m, até o vértice **M106**, de coordenadas **N 8.605.310,66m** e **E 536.355,47m**; com o azimute de 301°57'41" e distância de 3,17 m, até o vértice **M107**, de coordenadas **N 8.605.312,34m** e **E 536.352,78m**; com o azimute de 296°07'52" e distância de 8,03 m, até o vértice **M108**, de coordenadas **N 8.605.315,88m** e **E 536.345,57m**; com o azimute de 274°54'59" e distância de 14,03 m, até o vértice **M109**, de coordenadas **N 8.605.317,08m** e **E 536.331,59m**; com o azimute de 274°23'27" e distância de 15,60 m, até o vértice **M110**, de coordenadas **N 8.605.318,27m** e **E 536.316,04m**; com o azimute de 17°24'36" e distância de 273,32 m, até o vértice **M111**, de coordenadas **N 8.605.579,07m** e **E 536.397,82m**; com o azimute de 357°06'08" e distância de 194,30 m, até o vértice **M112**, de coordenadas **N 8.605.773,12m** e **E 536.388,00m**; com o azimute de 92°34'59" e distância de 226,03 m, até o vértice **M113**, de coordenadas **N 8.605.762,94m** e **E 536.613,79m**; com o azimute de 2°52'46" e distância de 119,70 m, até o vértice **M114**, de coordenadas **N 8.605.882,48m** e **E 536.619,81m**; com o azimute de 273°07'54" e distância de 238,36 m, até o vértice **M115**, de coordenadas **N 8.605.895,50m** e **E 536.381,80m**; com o azimute de 357°06'09" e distância de 169,41 m, até o vértice **M116**, de coordenadas **N 8.606.064,69m** e **E 536.373,24m**; com o azimute de 105°01'44" e distância de 16,15 m, até o vértice **M117**, de coordenadas **N 8.606.060,50m** e **E 536.388,84m**; com o azimute de 106°39'11" e distância de 5,59 m, até o vértice **M118**, de coordenadas **N 8.606.058,90m** e **E 536.394,20m**; com o azimute de 108°42'12" e distância de 21,39 m, até o vértice **M119**, de coordenadas **N 8.606.052,04m** e **E 536.414,46m**; deste, segue confrontando com SR. PAULO, com o azimute de 108°01'49" e distância de 4,97 m, até o vértice **M120**, de coordenadas **N 8.606.050,50m** e **E 536.419,19m**; com o azimute de 103°12'17" e distância de 19,22 m, até o vértice **M121**, de coordenadas **N 8.606.046,11m** e **E 536.437,90m**; com o azimute de 107°28'22" e distância de 11,09 m, até o vértice **M122**, de coordenadas **N 8.606.042,78m** e **E 536.448,48m**; com o

17/20



**ESTADO DA BAHIA**  
**PREFEITURA MUNICIPAL DE SÃO FRANCISCO DO CONDE**  
**SECRETARIA DE PLANEJAMENTO**  
**GABINETE DA SECRETÁRIA**

azimute de 104°25'29" e distância de 15,78 m, até o vértice **M123**, de coordenadas **N 8.606.038,85m** e **E 536.463,76m**; com o azimute de 103°55'42" e distância de 11,73 m, até o vértice **M124**, de coordenadas **N 8.606.036,03m** e **E 536.475,14m**; com o azimute de 63°22'23" e distância de 11,60 m, até o vértice **M125**, de coordenadas **N 8.606.041,23m** e **E 536.485,51m**; com o azimute de 62°59'16" e distância de 5,04 m, até o vértice **M126**, de coordenadas **N 8.606.043,52m** e **E 536.490,00m**; com o azimute de 106°33'52" e distância de 14,65 m, até o vértice **M127**, de coordenadas **N 8.606.039,34m** e **E 536.504,04m**; com o azimute de 128°52'11" e distância de 20,12 m, até o vértice **M128**, de coordenadas **N 8.606.026,72m** e **E 536.519,71m**; com o azimute de 130°08'00" e distância de 6,13 m, até o vértice **M129**, de coordenadas **N 8.606.022,76m** e **E 536.524,40m**; com o azimute de 102°38'27" e distância de 11,98 m, até o vértice **M130**, de coordenadas **N 8.606.020,14m** e **E 536.536,09m**; com o azimute de 104°50'51" e distância de 25,40 m, até o vértice **M131**, de coordenadas **N 8.606.013,63m** e **E 536.560,64m**; com o azimute de 105°48'49" e distância de 8,19 m, até o vértice **M132**, de coordenadas **N 8.606.011,40m** e **E 536.568,52m**; com o azimute de 106°18'02" e distância de 25,40 m, até o vértice **M133**, de coordenadas **N 8.606.004,27m** e **E 536.592,90m**; com o azimute de 104°43'27" e distância de 27,21 m, até o vértice **M134**, de coordenadas **N 8.605.997,35m** e **E 536.619,22m**; com o azimute de 102°41'54" e distância de 41,01 m, até o vértice **M135**, de coordenadas **N 8.605.988,34m** e **E 536.659,23m**; com o azimute de 100°41'54" e distância de 9,83 m, até o vértice **M136**, de coordenadas **N 8.605.986,51m** e **E 536.668,89m**; com o azimute de 102°46'35" e distância de 26,32 m, até o vértice **M137**, de coordenadas **N 8.605.980,69m** e **E 536.694,56m**; com o azimute de 3°53'56" e distância de 62,90 m, até o vértice **M138**, de coordenadas **N 8.606.043,45m** e **E 536.698,84m**; com o azimute de 2°27'35" e distância de 28,43 m, até o vértice **M139**, de coordenadas **N 8.606.071,85m** e **E 536.700,06m**; com o azimute de 1°47'55" e distância de 79,02 m, até o vértice **M140**, de coordenadas **N 8.606.150,83m** e **E 536.702,54m**; com o azimute de 6°42'35" e distância de 37,49 m, até o vértice **M141**, de coordenadas **N 8.606.188,06m** e **E 536.706,92m**; com o azimute de 3°11'53" e distância de 47,14 m, até o vértice **M142**, de coordenadas **N 8.606.235,13m** e **E 536.709,55m**; com o azimute de 2°42'15" e distância de 30,94 m, até o vértice **M143**, de coordenadas **N 8.606.266,04m** e **E 536.711,01m**; com o azimute de 3°52'18" e distância de 28,43 m, até o vértice **M144**, de coordenadas **N 8.606.294,41m** e **E 536.712,93m**; com o azimute de 5°49'43" e distância de 21,76 m, até o vértice **M145**, de coordenadas **N 8.606.316,06m** e **E 536.715,14m**; com o azimute de 1°38'21" e distância de 24,82 m,

18/20



**ESTADO DA BAHIA**  
**PREFEITURA MUNICIPAL DE SÃO FRANCISCO DO CONDE**  
**SECRETARIA DE PLANEJAMENTO**  
**GABINETE DA SECRETÁRIA**

até o vértice **M146**, de coordenadas **N 8.606.340,87m** e **E 536.715,85m**; com o azimute de **4°38'11"** e distância de **19,05 m**, até o vértice **M147**, de coordenadas **N 8.606.359,86m** e **E 536.717,39m**; com o azimute de **3°50'20"** e distância de **27,63 m**, até o vértice **M148**, de coordenadas **N 8.606.387,43m** e **E 536.719,24m**; com o azimute de **2°24'18"** e distância de **28,60 m**, até o vértice **M149**, de coordenadas **N 8.606.416,00m** e **E 536.720,44m**; com o azimute de **2°44'42"** e distância de **42,18 m**, até o vértice **M150**, de coordenadas **N 8.606.458,13m** e **E 536.722,46m**; com o azimute de **1°19'00"** e distância de **54,83 m**, até o vértice **M151**, de coordenadas **N 8.606.512,95m** e **E 536.723,72m**; com o azimute de **2°42'50"** e distância de **17,53 m**, até o vértice **M152**, de coordenadas **N 8.606.530,46m** e **E 536.724,55m**; com o azimute de **3°14'10"** e distância de **17,54 m**, até o vértice **M153**, de coordenadas **N 8.606.547,97m** e **E 536.725,54m**; com o azimute de **2°24'51"** e distância de **77,87 m**, até o vértice **M154**, de coordenadas **N 8.606.625,77m** e **E 536.728,82m**; com o azimute de **3°06'07"** e distância de **51,38 m**, até o vértice **M155**, de coordenadas **N 8.606.677,07m** e **E 536.731,60m**; com o azimute de **4°12'25"** e distância de **37,35 m**, até o vértice **M156**, de coordenadas **N 8.606.714,32m** e **E 536.734,34m**; com o azimute de **1°29'23"** e distância de **50,01 m**, até o vértice **M157**, de coordenadas **N 8.606.764,31m** e **E 536.735,64m**; com o azimute de **2°33'43"** e distância de **126,40 m**, até o vértice **M158**, de coordenadas **N 8.606.890,58m** e **E 536.741,29m**; com o azimute de **2°30'32"** e distância de **87,26 m**, até o vértice **M159**, de coordenadas **N 8.606.977,76m** e **E 536.745,11m**; com o azimute de **2°13'25"** e distância de **182,99 m**, até o vértice **M160**, de coordenadas **N 8.607.160,61m** e **E 536.752,21m**; com o azimute de **2°07'32"** e distância de **70,64 m**, até o vértice **M161**, de coordenadas **N 8.607.231,20m** e **E 536.754,83m**; com o azimute de **4°58'30"** e distância de **97,21 m**, até o vértice **M162**, de coordenadas **N 8.607.328,04m** e **E 536.763,26m**; com o azimute de **0°57'21"** e distância de **92,31 m**, até o vértice **M163**, de coordenadas **N 8.607.420,34m** e **E 536.764,80m**; **5°22'54"** e **6,93 m** até o vértice **M1**, ponto inicial da descrição deste perímetro. Todas as coordenadas aqui descritas estão georreferenciadas ao Sistema Geodésico Brasileiro, e encontram-se representadas no Sistema U T M, referenciadas ao **Meridiano Central 39°00' WGr**, tendo como S.G.R.(Sistema Geodésico de Referência) o **SIRGAS2000**. Todos os azimutes e distâncias, área e perímetro foram calculados no plano de projeção U T M.

**Art. 4º** - Esta Portaria tem validade de 180 (cento e oitenta) dias para Registro no Cartório Imobiliário, sobe pena de caducidade prevista em Lei.

19/ 20



**ESTADO DA BAHIA  
PREFEITURA MUNICIPAL DE SÃO FRANCISCO DO CONDE  
SECRETARIA DE PLANEJAMENTO  
GABINETE DA SECRETÁRIA**

Paragrafo único – Paragrafo único – As Plantas a que refere-se as áreas descritas nesta portaria são as aprovadas pela SEPLAN, objetos do processo administrativo nº 3366/2019

**Art. 5º** - Esta Portaria entra em vigor na data de sua publicação, revogadas as disposições em contrário.

São Francisco do Conde, em 11 de julho de 2019.

  
**SILMAR CARMO DA PAIXÃO**  
Secretária de Planejamento.

**PORTARIA (Nº 04/2019)**



**ESTADO DA BAHIA  
PREFEITURA MUNICIPAL DE SÃO FRANCISCO DO CONDE  
SECRETARIA DE PLANEJAMENTO  
GABINETE DA SECRETÁRIA**

**PORTARIA SEPLAN Nº 04 /2019**

**DE 12 DE JULHO DE 2019**

Dispõe sobre a aprovação do **DESMEMBRAMENTO** de uma área medindo **1.027.805,16m<sup>2</sup>**, conforme planta e memorial descritivo, situada na Av. Juvenal Eugênio de Queiroz, s/nº, Baixa Fria, Município de São Francisco do Conde – Bahia, em 04 (quatro) Glebas: 01 (uma) de **32.315,31 m<sup>2</sup>**, 01 (uma) de **825,98 m<sup>2</sup>**, 01 (uma) de **14.611,40m<sup>2</sup>** e 01 (uma) **980.052,47m<sup>2</sup>** na forma que indica.

**A SECRETÁRIA MUNICIPAL DE PLANEJAMENTO**, nos termos da Lei Municipal nº 510, de 2018, no uso das competências que lhe foram atribuídas pelo Decreto nº 2308, de 2018 e tendo em vista o quanto consta no processo administrativo nº 3366/2019 e demais disposições de Direito pertinentes,

**RESOLVE**

**Art. 1º** - Aprovar o desmembramento de uma área medindo **1.027.805,16m<sup>2</sup>**, conforme planta e memorial descritivo, situada na Av. Juvenal Eugênio de Queiroz, s/nº, Baixa Fria, Município de São Francisco do Conde – Bahia, em 04 (quatro) Glebas: 01 (uma) de **32.315,31 m<sup>2</sup>**, 01 (uma) de **825,98 m<sup>2</sup>**, 01 (uma) de **14.611,40m<sup>2</sup>** e 01 (uma) **980.052,47m<sup>2</sup>** na forma que indica.

Parágrafo único – A área ora desmembrada é de propriedade do **MUNICIPIO DE SÃO FRANCISCO DO CONDE**, pessoa Jurídica de direito público, sob CNPJ nº 13.830.823/0001-96, área esta objeto de amembramento, pela **PORTARIA SEPLAN Nº 03/2019**, publicada em DOM em 12 de Julho de 2019.

**Art. 2º** - A situação atual da área está assim descrita:

**ÁREA ORIGINAL – 1.027.805,16m<sup>2</sup>**

Inicia-se a descrição deste perímetro no vértice **M1**, de coordenadas **N 8.607.427,24m** e **E 536.765,45m**; deste, segue confrontando com FAZENDA MACACO, com o azimute de 118°15'58" e distância de 34,65 m, até o vértice **M2**, de coordenadas **N 8.607.410,83m** e **E 536.795,97m**; com o azimute de 118°25'55" e distância de 79,20

1/24



**ESTADO DA BAHIA  
PREFEITURA MUNICIPAL DE SÃO FRANCISCO DO CONDE  
SECRETARIA DE PLANEJAMENTO  
GABINETE DA SECRETÁRIA**

m, até o vértice **M3**, de coordenadas **N 8.607.373,12m** e **E 536.865,62m**; com o azimute de **114°57'42"** e distância de **43,15 m**, até o vértice **M4**, de coordenadas **N 8.607.354,91m** e **E 536.904,74m**; com o azimute de **115°53'09"** e distância de **45,65 m**, até o vértice **M5**, de coordenadas **N 8.607.334,98m** e **E 536.945,81m**; com o azimute de **118°10'55"** e distância de **124,74 m**, até o vértice **M6**, de coordenadas **N 8.607.276,07m** e **E 537.055,76m**; com o azimute de **120°17'28"** e distância de **86,78 m**, até o vértice **M7**, de coordenadas **N 8.607.232,30m** e **E 537.130,69m**; com o azimute de **116°49'13"** e distância de **23,09 m**, até o vértice **M8**, de coordenadas **N 8.607.221,88m** e **E 537.151,30m**; com o azimute de **116°51'41"** e distância de **71,80 m**, até o vértice **M9**, de coordenadas **N 8.607.189,44m** e **E 537.215,35m**; com o azimute de **116°23'10"** e distância de **28,62 m**, até o vértice **M10**, de coordenadas **N 8.607.176,72m** e **E 537.240,99m**; com o azimute de **122°28'10"** e distância de **47,52 m**, até o vértice **M11**, de coordenadas **N 8.607.151,21m** e **E 537.281,08m**; com o azimute de **115°25'38"** e distância de **19,82 m**, até o vértice **M12**, de coordenadas **N 8.607.142,70m** e **E 537.298,98m**; com o azimute de **113°53'43"** e distância de **4,32 m**, até o vértice **M13**, de coordenadas **N 8.607.140,95m** e **E 537.302,93m**; deste, segue confrontando com **FAZENDA MARAPE**, com o azimute de **188°59'57"** e distância de **14,64 m**, até o vértice **M14**, de coordenadas **N 8.607.126,49m** e **E 537.300,64m**; com o azimute de **191°16'02"** e distância de **18,48 m**, até o vértice **M15**, de coordenadas **N 8.607.108,37m** e **E 537.297,03m**; com o azimute de **198°07'41"** e distância de **35,42 m**, até o vértice **M16**, de coordenadas **N 8.607.074,71m** e **E 537.286,01m**; com o azimute de **205°16'56"** e distância de **25,97 m**, até o vértice **M17**, de coordenadas **N 8.607.051,23m** e **E 537.274,92m**; com o azimute de **200°20'04"** e distância de **27,86 m**, até o vértice **M18**, de coordenadas **N 8.607.025,11m** e **E 537.265,24m**; com o azimute de **194°09'11"** e distância de **28,55 m**, até o vértice **M19**, de coordenadas **N 8.606.997,43m** e **E 537.258,26m**; com o azimute de **189°10'47"** e distância de **12,66 m**, até o vértice **M20**, de coordenadas **N 8.606.984,93m** e **E 537.256,24m**; com o azimute de **175°00'52"** e distância de **14,15 m**, até o vértice **M21**, de coordenadas **N 8.606.970,83m** e **E 537.257,47m**; com o azimute de **190°42'14"** e distância de **68,22 m**, até o vértice **M22**, de coordenadas **N 8.606.903,80m** e **E 537.244,80m**; com o azimute de **184°53'02"** e distância de **17,03 m**, até o vértice **M23**, de coordenadas **N 8.606.886,83m** e **E 537.243,35m**; com o azimute de **187°18'23"** e distância de **22,33 m**, até o vértice **M24**, de coordenadas **N 8.606.864,68m** e **E 537.240,51m**; com o azimute de **186°40'01"** e distância de **24,20 m**, até o vértice **M25**, de coordenadas **N 8.606.840,64m** e **E 537.237,70m**; com o azimute de **188°07'08"** e distância de **50,20**

2/24





**ESTADO DA BAHIA  
PREFEITURA MUNICIPAL DE SÃO FRANCISCO DO CONDE  
SECRETARIA DE PLANEJAMENTO  
GABINETE DA SECRETÁRIA**

m, até o vértice **M26**, de coordenadas **N 8.606.790,94m** e **E 537.230,61m**; com o azimute de **192°47'31"** e distância de **16,53 m**, até o vértice **M27**, de coordenadas **N 8.606.774,82m** e **E 537.226,95m**; com o azimute de **193°29'07"** e distância de **23,20 m**, até o vértice **M28**, de coordenadas **N 8.606.752,26m** e **E 537.221,54m**; com o azimute de **190°59'29"** e distância de **58,90 m**, até o vértice **M29**, de coordenadas **N 8.606.694,44m** e **E 537.210,31m**; com o azimute de **191°13'22"** e distância de **21,89 m**, até o vértice **M30**, de coordenadas **N 8.606.672,97m** e **E 537.206,05m**; com o azimute de **196°12'35"** e distância de **20,85 m**, até o vértice **M31**, de coordenadas **N 8.606.652,95m** e **E 537.200,23m**; com o azimute de **188°40'22"** e distância de **27,92 m**, até o vértice **M32**, de coordenadas **N 8.606.625,35m** e **E 537.196,02m**; com o azimute de **188°07'48"** e distância de **8,70 m**, até o vértice **M33**, de coordenadas **N 8.606.616,74m** e **E 537.194,79m**; com o azimute de **185°10'18"** e distância de **25,07 m**, até o vértice **M34**, de coordenadas **N 8.606.591,77m** e **E 537.192,53m**; com o azimute de **185°12'54"** e distância de **20,13 m**, até o vértice **M35**, de coordenadas **N 8.606.571,72m** e **E 537.190,70m**; com o azimute de **188°38'55"** e distância de **35,31 m**, até o vértice **M36**, de coordenadas **N 8.606.536,81m** e **E 537.185,39m**; com o azimute de **186°50'02"** e distância de **43,45 m**, até o vértice **M37**, de coordenadas **N 8.606.493,67m** e **E 537.180,22m**; com o azimute de **189°04'44"** e distância de **24,08 m**, até o vértice **M38**, de coordenadas **N 8.606.469,89m** e **E 537.176,42m**; com o azimute de **188°25'31"** e distância de **24,16 m**, até o vértice **M39**, de coordenadas **N 8.606.445,99m** e **E 537.172,88m**; com o azimute de **185°23'50"** e distância de **16,37 m**, até o vértice **M40**, de coordenadas **N 8.606.429,69m** e **E 537.171,34m**; com o azimute de **187°06'31"** e distância de **21,58 m**, até o vértice **M41**, de coordenadas **N 8.606.408,28m** e **E 537.168,67m**; com o azimute de **184°13'41"** e distância de **17,77 m**, até o vértice **M42**, de coordenadas **N 8.606.390,56m** e **E 537.167,36m**; com o azimute de **184°51'16"** e distância de **25,64 m**, até o vértice **M43**, de coordenadas **N 8.606.365,01m** e **E 537.165,19m**; com o azimute de **184°27'38"** e distância de **20,57 m**, até o vértice **M44**, de coordenadas **N 8.606.344,50m** e **E 537.163,59m**; com o azimute de **185°11'02"** e distância de **43,94 m**, até o vértice **M45**, de coordenadas **N 8.606.300,74m** e **E 537.159,62m**; com o azimute de **185°02'11"** e distância de **27,23 m**, até o vértice **M46**, de coordenadas **N 8.606.273,62m** e **E 537.157,23m**; com o azimute de **184°31'37"** e distância de **20,91 m**, até o vértice **M47**, de coordenadas **N 8.606.252,78m** e **E 537.155,58m**; com o azimute de **185°11'05"** e distância de **26,89 m**, até o vértice **M48**, de coordenadas **N 8.606.226,00m** e **E 537.153,15m**; com o azimute de **181°47'28"** e distância de **29,43 m**, até o vértice **M49**, de coordenadas **N**

3/ 24



**ESTADO DA BAHIA  
PREFEITURA MUNICIPAL DE SÃO FRANCISCO DO CONDE  
SECRETARIA DE PLANEJAMENTO  
GABINETE DA SECRETÁRIA**

**8.606.196,58m e E 537.152,23m**; com o azimute de  $181^{\circ}33'59''$  e distância de 32,92 m, até o vértice **M50**, de coordenadas **N 8.606.163,67m e E 537.151,33m**; com o azimute de  $181^{\circ}34'26''$  e distância de 53,16 m, até o vértice **M51**, de coordenadas **N 8.606.110,53m e E 537.149,87m**; com o azimute de  $180^{\circ}57'03''$  e distância de 9,64 m, até o vértice **M52**, de coordenadas **N 8.606.100,89m e E 537.149,71m**; com o azimute de  $182^{\circ}44'36''$  e distância de 39,91 m, até o vértice **M53**, de coordenadas **N 8.606.061,03m e E 537.147,80m**; com o azimute de  $186^{\circ}04'01''$  e distância de 19,68 m, até o vértice **M54**, de coordenadas **N 8.606.041,46m e E 537.145,72m**; com o azimute de  $180^{\circ}21'26''$  e distância de 40,10 m, até o vértice **M55**, de coordenadas **N 8.606.001,36m e E 537.145,47m**; com o azimute de  $179^{\circ}04'45''$  e distância de 19,91 m, até o vértice **M56**, de coordenadas **N 8.605.981,45m e E 537.145,79m**; com o azimute de  $181^{\circ}40'53''$  e distância de 20,11 m, até o vértice **M57**, de coordenadas **N 8.605.961,35m e E 537.145,20m**; com o azimute de  $182^{\circ}56'35''$  e distância de 19,87 m, até o vértice **M58**, de coordenadas **N 8.605.941,51m e E 537.144,18m**; com o azimute de  $181^{\circ}29'22''$  e distância de 20,01 m, até o vértice **M59**, de coordenadas **N 8.605.921,51m e E 537.143,66m**; com o azimute de  $181^{\circ}00'04''$  e distância de 20,03 m, até o vértice **M60**, de coordenadas **N 8.605.901,48m e E 537.143,31m**; com o azimute de  $181^{\circ}21'01''$  e distância de 19,95 m, até o vértice **M61**, de coordenadas **N 8.605.881,54m e E 537.142,84m**; com o azimute de  $181^{\circ}11'21''$  e distância de 79,99 m, até o vértice **M62**, de coordenadas **N 8.605.801,57m e E 537.141,18m**; com o azimute de  $180^{\circ}49'34''$  e distância de 20,11 m, até o vértice **M63**, de coordenadas **N 8.605.781,46m e E 537.140,89m**; com o azimute de  $181^{\circ}05'32''$  e distância de 19,93 m, até o vértice **M64**, de coordenadas **N 8.605.761,53m e E 537.140,51m**; com o azimute de  $180^{\circ}51'33''$  e distância de 40,01 m, até o vértice **M65**, de coordenadas **N 8.605.721,52m e E 537.139,91m**; com o azimute de  $181^{\circ}02'46''$  e distância de 39,99 m, até o vértice **M66**, de coordenadas **N 8.605.681,54m e E 537.139,18m**; com o azimute de  $182^{\circ}17'16''$  e distância de 40,08 m, até o vértice **M67**, de coordenadas **N 8.605.641,49m e E 537.137,58m**; com o azimute de  $181^{\circ}26'42''$  e distância de 59,88 m, até o vértice **M68**, de coordenadas **N 8.605.581,63m e E 537.136,07m**; com o azimute de  $180^{\circ}51'09''$  e distância de 20,16 m, até o vértice **M69**, de coordenadas **N 8.605.561,47m e E 537.135,77m**; com o azimute de  $181^{\circ}06'25''$  e distância de 2,07 m, até o vértice **M70**, de coordenadas **N 8.605.559,40m e E 537.135,73m**; deste, segue confrontando com PREFEITURA MUNICIPAL DE SÃO FRANCISCO DO CONDE, com o azimute de  $262^{\circ}03'55''$  e distância de 186,61 m, até o vértice **M71**, de coordenadas **N 8.605.533,64m e E 536.950,91m**; com o azimute de  $173^{\circ}58'52''$  e

4/24



**ESTADO DA BAHIA  
PREFEITURA MUNICIPAL DE SÃO FRANCISCO DO CONDE  
SECRETARIA DE PLANEJAMENTO  
GABINETE DA SECRETÁRIA**

distância de 24,03 m, até o vértice **M72**, de coordenadas **N 8.605.509,74m** e **E 536.953,43m**; deste, segue confrontando com ADEMAR VILAS BOAS PINTO, com o azimute de 263°08'18" e distância de 126,63 m, até o vértice **M73**, de coordenadas **N 8.605.494,61m** e **E 536.827,70m**; com o azimute de 184°41'44" e distância de 3,12 m, até o vértice **M74**, de coordenadas **N 8.605.491,50m** e **E 536.827,45m**; com o azimute de 184°00'26" e distância de 39,75 m, até o vértice **M75**, de coordenadas **N 8.605.451,84m** e **E 536.824,67m**; com o azimute de 183°49'50" e distância de 103,38 m, até o vértice **M76**, de coordenadas **N 8.605.348,69m** e **E 536.817,76m**; deste, segue confrontando com FAIXA DE DOMINIO DA BA 522, com o azimute de 263°17'51" e distância de 8,54 m, até o vértice **M77**, de coordenadas **N 8.605.347,69m** e **E 536.809,28m**; deste, segue confrontando com PETROWAX PARAFINAS NORDESTE LTDA, com o azimute de 3°04'52" e distância de 91,99 m, até o vértice **M78**, de coordenadas **N 8.605.439,55m** e **E 536.814,23m**; com o azimute de 351°08'18" e distância de 9,93 m, até o vértice **M79**, de coordenadas **N 8.605.449,36m** e **E 536.812,70m**; com o azimute de 327°26'57" e distância de 9,77 m, até o vértice **M80**, de coordenadas **N 8.605.457,59m** e **E 536.807,44m**; com o azimute de 303°33'50" e distância de 10,09 m, até o vértice **M81**, de coordenadas **N 8.605.463,17m** e **E 536.799,04m**; com o azimute de 279°52'29" e distância de 9,61 m, até o vértice **M82**, de coordenadas **N 8.605.464,82m** e **E 536.789,57m**; com o azimute de 266°30'07" e distância de 12,48 m, até o vértice **M83**, de coordenadas **N 8.605.464,06m** e **E 536.777,12m**; com o azimute de 205°01'57" e distância de 22,66 m, até o vértice **M84**, de coordenadas **N 8.605.443,53m** e **E 536.767,53m**; com o azimute de 268°45'32" e distância de 56,02 m, até o vértice **M85**, de coordenadas **N 8.605.442,31m** e **E 536.711,52m**; com o azimute de 183°34'29" e distância de 106,79 m, até o vértice **M86**, de coordenadas **N 8.605.335,73m** e **E 536.704,86m**; deste, segue confrontando com FAIXA DE DOMINIO DA BA 522, com o azimute de 261°57'55" e distância de 37,26 m, até o vértice **M87**, de coordenadas **N 8.605.330,53m** e **E 536.667,97m**; com o azimute de 260°44'11" e distância de 34,93 m, até o vértice **M88**, de coordenadas **N 8.605.324,90m** e **E 536.633,50m**; deste, segue confrontando com CALÇADOS BELPASSO LTDA - MAT.: 230, com o azimute de 355°58'04" e distância de 108,16 m, até o vértice **M89**, de coordenadas **N 8.605.432,80m** e **E 536.625,89m**; com o azimute de 81°21'49" e distância de 37,95 m, até o vértice **M90**, de coordenadas **N 8.605.438,50m** e **E 536.663,41m**; com o azimute de 3°58'12" e distância de 19,89 m, até o vértice **M91**, de coordenadas **N 8.605.458,34m** e **E 536.664,79m**; com o azimute de 3°58'12" e distância de 34,83 m,

5/24



**ESTADO DA BAHIA  
PREFEITURA MUNICIPAL DE SÃO FRANCISCO DO CONDE  
SECRETARIA DE PLANEJAMENTO  
GABINETE DA SECRETÁRIA**

até o vértice **M92**, de coordenadas **N 8.605.493,08m** e **E 536.667,20m**; com o azimute de 276°22'20" e distância de 125,91 m, até o vértice **M93**, de coordenadas **N 8.605.507,06m** e **E 536.542,07m**; com o azimute de 180°47'00" e distância de 80,91 m, até o vértice **M94**, de coordenadas **N 8.605.426,15m** e **E 536.540,96m**; deste, segue confrontando com GALPÃO, com o azimute de 265°49'22" e distância de 29,63 m, até o vértice **M95**, de coordenadas **N 8.605.423,99m** e **E 536.511,41m**; com o azimute de 181°53'11" e distância de 60,63 m, até o vértice **M96**, de coordenadas **N 8.605.363,39m** e **E 536.509,42m**; com o azimute de 172°11'52" e distância de 5,78 m, até o vértice **M97**, de coordenadas **N 8.605.357,66m** e **E 536.510,20m**; com o azimute de 262°49'18" e distância de 19,84 m, até o vértice **M98**, de coordenadas **N 8.605.355,18m** e **E 536.490,52m**; com o azimute de 350°24'04" e distância de 10,00 m, até o vértice **M99**, de coordenadas **N 8.605.365,05m** e **E 536.488,85m**; com o azimute de 261°51'25" e distância de 49,58 m, até o vértice **M100**, de coordenadas **N 8.605.358,02m** e **E 536.439,77m**; com o azimute de 169°24'29" e distância de 52,37 m, até o vértice **M101**, de coordenadas **N 8.605.306,55m** e **E 536.449,40m**; deste, segue confrontando com FAIXA DE DOMINIO DA BA 522, com o azimute de 259°54'32" e distância de 39,21 m, até o vértice **M102**, de coordenadas **N 8.605.299,68m** e **E 536.410,79m**; com o azimute de 255°36'29" e distância de 25,95 m, até o vértice **M103**, de coordenadas **N 8.605.293,23m** e **E 536.385,66m**; com o azimute de 267°44'28" e distância de 28,52 m, até o vértice **M104**, de coordenadas **N 8.605.292,10m** e **E 536.357,16m**; com o azimute de 357°28'05" e distância de 17,32 m, até o vértice **M105**, de coordenadas **N 8.605.309,40m** e **E 536.356,40m**; deste, segue confrontando com VIVALDO AUGUSTO DE SÁ BARRETO, com o azimute de 323°28'55" e distância de 1,56 m, até o vértice **M106**, de coordenadas **N 8.605.310,66m** e **E 536.355,47m**; com o azimute de 301°57'41" e distância de 3,17 m, até o vértice **M107**, de coordenadas **N 8.605.312,34m** e **E 536.352,78m**; com o azimute de 296°07'52" e distância de 8,03 m, até o vértice **M108**, de coordenadas **N 8.605.315,88m** e **E 536.345,57m**; com o azimute de 274°54'59" e distância de 14,03 m, até o vértice **M109**, de coordenadas **N 8.605.317,08m** e **E 536.331,59m**; com o azimute de 274°23'27" e distância de 15,60 m, até o vértice **M110**, de coordenadas **N 8.605.318,27m** e **E 536.316,04m**; com o azimute de 17°24'36" e distância de 273,32 m, até o vértice **M111**, de coordenadas **N 8.605.579,07m** e **E 536.397,82m**; com o azimute de 357°06'08" e distância de 194,30 m, até o vértice **M112**, de coordenadas **N 8.605.773,12m** e **E 536.388,00m**; com o azimute de 92°34'59" e distância de 226,03 m, até o vértice **M113**, de coordenadas **N 8.605.762,94m** e **E 536.613,79m**; com o

6/24



**ESTADO DA BAHIA  
PREFEITURA MUNICIPAL DE SÃO FRANCISCO DO CONDE  
SECRETARIA DE PLANEJAMENTO  
GABINETE DA SECRETÁRIA**

azimute de 2°52'46" e distância de 119,70 m, até o vértice **M114**, de coordenadas **N 8.605.882,48m** e **E 536.619,81m**; com o azimute de 273°07'54" e distância de 238,36 m, até o vértice **M115**, de coordenadas **N 8.605.895,50m** e **E 536.381,80m**; com o azimute de 357°06'09" e distância de 169,41 m, até o vértice **M116**, de coordenadas **N 8.606.064,69m** e **E 536.373,24m**; com o azimute de 105°01'44" e distância de 16,15 m, até o vértice **M117**, de coordenadas **N 8.606.060,50m** e **E 536.388,84m**; com o azimute de 106°39'11" e distância de 5,59 m, até o vértice **M118**, de coordenadas **N 8.606.058,90m** e **E 536.394,20m**; com o azimute de 108°42'12" e distância de 21,39 m, até o vértice **M119**, de coordenadas **N 8.606.052,04m** e **E 536.414,46m**; deste, segue confrontando com SR. PAULO, com o azimute de 108°01'49" e distância de 4,97 m, até o vértice **M120**, de coordenadas **N 8.606.050,50m** e **E 536.419,19m**; com o azimute de 103°12'17" e distância de 19,22 m, até o vértice **M121**, de coordenadas **N 8.606.046,11m** e **E 536.437,90m**; com o azimute de 107°28'22" e distância de 11,09 m, até o vértice **M122**, de coordenadas **N 8.606.042,78m** e **E 536.448,48m**; com o azimute de 104°25'29" e distância de 15,78 m, até o vértice **M123**, de coordenadas **N 8.606.038,85m** e **E 536.463,76m**; com o azimute de 103°55'42" e distância de 11,73 m, até o vértice **M124**, de coordenadas **N 8.606.036,03m** e **E 536.475,14m**; com o azimute de 63°22'23" e distância de 11,60 m, até o vértice **M125**, de coordenadas **N 8.606.041,23m** e **E 536.485,51m**; com o azimute de 62°59'16" e distância de 5,04 m, até o vértice **M126**, de coordenadas **N 8.606.043,52m** e **E 536.490,00m**; com o azimute de 106°33'52" e distância de 14,65 m, até o vértice **M127**, de coordenadas **N 8.606.039,34m** e **E 536.504,04m**; com o azimute de 128°52'11" e distância de 20,12 m, até o vértice **M128**, de coordenadas **N 8.606.026,72m** e **E 536.519,71m**; com o azimute de 130°08'00" e distância de 6,13 m, até o vértice **M129**, de coordenadas **N 8.606.022,76m** e **E 536.524,40m**; com o azimute de 102°38'27" e distância de 11,98 m, até o vértice **M130**, de coordenadas **N 8.606.020,14m** e **E 536.536,09m**; com o azimute de 104°50'51" e distância de 25,40 m, até o vértice **M131**, de coordenadas **N 8.606.013,63m** e **E 536.560,64m**; com o azimute de 105°48'49" e distância de 8,19 m, até o vértice **M132**, de coordenadas **N 8.606.011,40m** e **E 536.568,52m**; com o azimute de 106°18'02" e distância de 25,40 m, até o vértice **M133**, de coordenadas **N 8.606.004,27m** e **E 536.592,90m**; com o azimute de 104°43'27" e distância de 27,21 m, até o vértice **M134**, de coordenadas **N 8.605.997,35m** e **E 536.619,22m**; com o azimute de 102°41'54" e distância de 41,01 m, até o vértice **M135**, de coordenadas **N 8.605.988,34m** e **E 536.659,23m**; com o azimute de 100°41'54" e distância de 9,83 m, até o vértice **M136**, de coordenadas **N 8.605.986,51m** e **E 536.668,89m**; com o

7/24



**ESTADO DA BAHIA**  
**PREFEITURA MUNICIPAL DE SÃO FRANCISCO DO CONDE**  
**SECRETARIA DE PLANEJAMENTO**  
**GABINETE DA SECRETÁRIA**

azimute de 102°46'35" e distância de 26,32 m, até o vértice **M137**, de coordenadas **N 8.605.980,69m** e **E 536.694,56m**; com o azimute de 3°53'56" e distância de 62,90 m, até o vértice **M138**, de coordenadas **N 8.606.043,45m** e **E 536.698,84m**; com o azimute de 2°27'35" e distância de 28,43 m, até o vértice **M139**, de coordenadas **N 8.606.071,85m** e **E 536.700,06m**; com o azimute de 1°47'55" e distância de 79,02 m, até o vértice **M140**, de coordenadas **N 8.606.150,83m** e **E 536.702,54m**; com o azimute de 6°42'35" e distância de 37,49 m, até o vértice **M141**, de coordenadas **N 8.606.188,06m** e **E 536.706,92m**; com o azimute de 3°11'53" e distância de 47,14 m, até o vértice **M142**, de coordenadas **N 8.606.235,13m** e **E 536.709,55m**; com o azimute de 2°42'15" e distância de 30,94 m, até o vértice **M143**, de coordenadas **N 8.606.266,04m** e **E 536.711,01m**; com o azimute de 3°52'18" e distância de 28,43 m, até o vértice **M144**, de coordenadas **N 8.606.294,41m** e **E 536.712,93m**; com o azimute de 5°49'43" e distância de 21,76 m, até o vértice **M145**, de coordenadas **N 8.606.316,06m** e **E 536.715,14m**; com o azimute de 1°38'21" e distância de 24,82 m, até o vértice **M146**, de coordenadas **N 8.606.340,87m** e **E 536.715,85m**; com o azimute de 4°38'11" e distância de 19,05 m, até o vértice **M147**, de coordenadas **N 8.606.359,86m** e **E 536.717,39m**; com o azimute de 3°50'20" e distância de 27,63 m, até o vértice **M148**, de coordenadas **N 8.606.387,43m** e **E 536.719,24m**; com o azimute de 2°24'18" e distância de 28,60 m, até o vértice **M149**, de coordenadas **N 8.606.416,00m** e **E 536.720,44m**; com o azimute de 2°44'42" e distância de 42,18 m, até o vértice **M150**, de coordenadas **N 8.606.458,13m** e **E 536.722,46m**; com o azimute de 1°19'00" e distância de 54,83 m, até o vértice **M151**, de coordenadas **N 8.606.512,95m** e **E 536.723,72m**; com o azimute de 2°42'50" e distância de 17,53 m, até o vértice **M152**, de coordenadas **N 8.606.530,46m** e **E 536.724,55m**; com o azimute de 3°14'10" e distância de 17,54 m, até o vértice **M153**, de coordenadas **N 8.606.547,97m** e **E 536.725,54m**; com o azimute de 2°24'51" e distância de 77,87 m, até o vértice **M154**, de coordenadas **N 8.606.625,77m** e **E 536.728,82m**; com o azimute de 3°06'07" e distância de 51,38 m, até o vértice **M155**, de coordenadas **N 8.606.677,07m** e **E 536.731,60m**; com o azimute de 4°12'25" e distância de 37,35 m, até o vértice **M156**, de coordenadas **N 8.606.714,32m** e **E 536.734,34m**; com o azimute de 1°29'23" e distância de 50,01 m, até o vértice **M157**, de coordenadas **N 8.606.764,31m** e **E 536.735,64m**; com o azimute de 2°33'43" e distância de 126,40 m, até o vértice **M158**, de coordenadas **N 8.606.890,58m** e **E 536.741,29m**; com o azimute de 2°30'32" e distância de 87,26 m, até o vértice **M159**, de coordenadas **N 8.606.977,76m** e **E 536.745,11m**; com o azimute de 2°13'25" e distância de 182,99 m,

8/24



**ESTADO DA BAHIA  
PREFEITURA MUNICIPAL DE SÃO FRANCISCO DO CONDE  
SECRETARIA DE PLANEJAMENTO  
GABINETE DA SECRETÁRIA**

até o vértice **M160**, de coordenadas **N 8.607.160,61m** e **E 536.752,21m**; com o azimute de **2°07'32"** e distância de **70,64 m**, até o vértice **M161**, de coordenadas **N 8.607.231,20m** e **E 536.754,83m**; com o azimute de **4°58'30"** e distância de **97,21 m**, até o vértice **M162**, de coordenadas **N 8.607.328,04m** e **E 536.763,26m**; com o azimute de **0°57'21"** e distância de **92,31 m**, até o vértice **M163**, de coordenadas **N 8.607.420,34m** e **E 536.764,80m**; **5°22'54"** e **6,93 m** até o vértice **M1**, ponto inicial da descrição deste perímetro. Todas as coordenadas aqui descritas estão georreferenciadas ao Sistema Geodésico Brasileiro, e encontram-se representadas no Sistema U T M, referenciadas ao **Meridiano Central 39°00' WGr**, tendo como S.G.R.(Sistema Geodésico de Referência) o **SIRGAS2000**. Todos os azimutes e distâncias, área e perímetro foram calculados no plano de projeção U T M.

**Parágrafo único** – O memorial da área, que trata o caput deste artigo, foi elaborado em SIRGAS 2000, conforme determina Resolução do Presidente do IBGE Nº 1/2005, fruto do decreto Nº 5334/2005, assinado em 06 de janeiro de 2005 e publicado no dia seguinte no Diário Oficial da União, que deu nova redação ao artigo 21 do Decreto Nº 89.817 – de 20 de junho de 1984 -, que define as Instruções Reguladoras das Normas Técnicas da Cartografia Nacional.

**Art. 3º** - As áreas desmembradas ficam assim descritas e caracterizadas:

**GLEBA 01- 32.315,31 m²**

Inicia-se a descrição deste perímetro no vértice **K1**, de coordenadas **N 8.605.627,60m** e **E 536.661,11m**; deste, segue confrontando com PREFEITURA MUNICIPAL DE SÃO FRANCISCO DO CONDE, com o azimute de **91°11'10"** e distância de **177,80 m**, até o vértice **K2**, de coordenadas **N 8.605.623,92m** e **E 536.838,87m**; com o azimute de **5°06'28"** e distância de **8,79 m**, até o vértice **K3**, de coordenadas **N 8.605.632,67m** e **E 536.839,65m**; com o azimute de **91°11'10"** e distância de **20,00 m**, até o vértice **K4**, de coordenadas **N 8.605.632,26m** e **E 536.859,65m**; com o azimute de **185°06'28"** e distância de **135,80 m**, até o vértice **K5**, de coordenadas **N 8.605.497,00m** e **E 536.847,56m**; deste, segue confrontando com ADEMAR VILAS BOAS PINTO, com o azimute de **263°08'18"** e distância de **20,00 m**, até o vértice **K6**, de coordenadas **N 8.605.494,61m** e **E 536.827,70m**; com o azimute de **184°41'44"** e distância de **3,12 m**, até o vértice **K7**, de coordenadas **N 8.605.491,50m** e **E 536.827,45m**; com o azimute

9/ 24



**ESTADO DA BAHIA  
PREFEITURA MUNICIPAL DE SÃO FRANCISCO DO CONDE  
SECRETARIA DE PLANEJAMENTO  
GABINETE DA SECRETÁRIA**

de 184°00'26" e distância de 39,75 m, até o vértice **K8**, de coordenadas **N 8.605.451,84m** e **E 536.824,67m**; deste, segue confrontando com PREFEITURA MUNICIPAL DE SÃO FRANCISCO DO CONDE, com o azimute de 321°39'44" e distância de 15,08 m, até o vértice **K9**, de coordenadas **N 8.605.463,66m** e **E 536.815,32m**; com o azimute de 310°39'41" e distância de 9,05 m, até o vértice **K10**, de coordenadas **N 8.605.469,56m** e **E 536.808,45m**; com o azimute de 296°14'03" e distância de 12,07 m, até o vértice **K11**, de coordenadas **N 8.605.474,90m** e **E 536.797,63m**; com o azimute de 271°33'40" e distância de 12,05 m, até o vértice **K12**, de coordenadas **N 8.605.475,22m** e **E 536.785,58m**; com o azimute de 265°21'55" e distância de 50,01 m, até o vértice **K13**, de coordenadas **N 8.605.471,18m** e **E 536.735,73m**; com o azimute de 291°12'14" e distância de 5,87 m, até o vértice **K14**, de coordenadas **N 8.605.473,31m** e **E 536.730,26m**; com o azimute de 263°29'44" e distância de 65,36 m, até o vértice **K15**, de coordenadas **N 8.605.465,90m** e **E 536.665,31m**; deste, segue confrontando com CALÇADOS BEMPASSO LTDA - MAT.: 230, com o azimute de 3°58'12" e distância de 27,25 m, até o vértice **K16**, de coordenadas **N 8.605.493,08m** e **E 536.667,20m**; com o azimute de 276°22'20" e distância de 94,56 m, até o vértice **K17**, de coordenadas **N 8.605.503,58m** e **E 536.573,22m**; deste, segue confrontando com PREFEITURA MUNICIPAL DE SÃO FRANCISCO DO CONDE, com o azimute de 64°59'44" e distância de 30,50 m, até o vértice **K18**, de coordenadas **N 8.605.516,47m** e **E 536.600,86m**; com o azimute de 62°40'30" e distância de 9,16 m, até o vértice **K19**, de coordenadas **N 8.605.520,67m** e **E 536.609,00m**; com o azimute de 60°48'00" e distância de 3,73 m, até o vértice **K20**, de coordenadas **N 8.605.522,49m** e **E 536.612,26m**; com o azimute de 56°14'47" e distância de 8,46 m, até o vértice **K21**, de coordenadas **N 8.605.527,20m** e **E 536.619,30m**; com o azimute de 50°29'01" e distância de 8,44 m, até o vértice **K22**, de coordenadas **N 8.605.532,57m** e **E 536.625,80m**; com o azimute de 55°07'20" e distância de 0,37 m, até o vértice **K23**, de coordenadas **N 8.605.532,77m** e **E 536.626,10m**; com o azimute de 41°56'55" e distância de 13,20 m, até o vértice **K24**, de coordenadas **N 8.605.542,59m** e **E 536.634,93m**; com o azimute de 35°48'45" e distância de 3,68 m, até o vértice **K25**, de coordenadas **N 8.605.545,58m** e **E 536.637,08m**; com o azimute de 30°28'47" e distância de 13,95 m, até o vértice **K26**, de coordenadas **N 8.605.557,60m** e **E 536.644,16m**; com o azimute de 26°00'08" e distância de 9,81 m, até o vértice **K27**, de coordenadas **N 8.605.566,41m** e **E 536.648,46m**; com o azimute de 23°08'35" e distância de 4,78 m, até o vértice **K28**, de coordenadas **N 8.605.570,81m** e **E 536.650,34m**; com o azimute de

10/24





**ESTADO DA BAHIA  
PREFEITURA MUNICIPAL DE SÃO FRANCISCO DO CONDE  
SECRETARIA DE PLANEJAMENTO  
GABINETE DA SECRETÁRIA**

17°48'13" e distância de 5,11 m, até o vértice **K29**, de coordenadas **N 8.605.575,68m** e **E 536.651,90m**; com o azimute de 19°26'26" e distância de 17,86 m, até o vértice **K30**, de coordenadas **N 8.605.592,52m** e **E 536.657,84m**; com o azimute de 9°49'26" e distância de 9,52 m, até o vértice **K31**, de coordenadas **N 8.605.601,90m** e **E 536.659,47m**; com o azimute de 4°31'38" e distância de 13,30 m, até o vértice **K32**, de coordenadas **N 8.605.615,16m** e **E 536.660,52m**; 2°44'09" e 12,45 m até o vértice **K1**, ponto inicial da descrição deste perímetro. Todas as coordenadas aqui descritas estão georeferenciadas ao Sistema Geodésico Brasileiro, e encontram-se representadas no Sistema U T M, referenciadas ao **Meridiano Central 39°00' WGr**, tendo como S.G.R.(Sistema Geodésico de Referência) o **SIRGAS2000**. Todos os azimutes e distâncias, área e perímetro foram calculados no plano de projeção U T M.

**GLEBA 02- 825,98 M²**

Inicia-se a descrição deste perímetro no vértice Pt0, de coordenadas N 8605339.676 m e E 536401.293 m, Datum SIRGAS 2000 com Meridiano Central -39, localizado a Avenida Juvenal Eugênio de Queiroz; deste, segue confrontando com Município de São Francisco do Conde, com os seguintes azimute plano e distância: 163°15'49.88" e 41.32; até o vértice Pt1, de coordenadas N 8605300.106 m e E 536413.192 m; deste, segue confrontando com Avenida Juvenal Eugênio de Queiroz, com os seguintes azimute plano e distância: 259°54'31.76" e 2.44; até o vértice Pt2, de coordenadas N 8605299.678 m e E 536410.789 m; deste, segue confrontando com Avenida Juvenal Eugênio de Queiroz, com os seguintes azimute plano e distância: 255°36'29.27" e 17.55; até o vértice Pt3, de coordenadas N 8605295.316 m e E 536393.791 m; deste, segue confrontando com Município de São Francisco do Conde, com os seguintes azimute plano e distância: 342°28'12.99" e 40.42; até o vértice Pt4, de coordenadas N 8605333.856 m e E 536381.617 m; deste, segue confrontando com Município de São Francisco do Conde, com os seguintes azimute plano e distância: 73°31'18.66" e 20.52; até o vértice Pt0, de coordenadas N 8605339.676 m e E 536401.293 m, encerrando esta descrição. Todas as coordenadas aqui descritas estão georeferenciadas ao Sistema Geodésico Brasileiro, a partir do marco M-014-SFC de coordenadas E 8607610,802 m e N 539649,283 m, localizado na BA-522 - SÃO FRANCISCO DO CONDE, e encontram-se representadas no sistema UTM, referenciadas ao Meridiano Central -39, tendo como DATUM SIRGAS 2000. Todos os azimutes e distâncias, área e perímetro foram calculados no plano de projeção UTM.

11/24



**ESTADO DA BAHIA  
PREFEITURA MUNICIPAL DE SÃO FRANCISCO DO CONDE  
SECRETARIA DE PLANEJAMENTO  
GABINETE DA SECRETÁRIA**

**GLEBA 03- 14.611,40m<sup>2</sup>**

Inicia-se a descrição deste perímetro no vértice Pt0, de coordenadas N 8605994.146 m e E 536633.459 m, Datum SIRGAS 2000 com Meridiano Central -39, localizado na Avenida Eugênio de Queiroz; deste, segue confrontando com Sr. Paulo, com os seguintes azimute plano e distância: 102°41'54.15" e 26.42; até o vértice Pt1, de coordenadas N 8605988.339 m e E 536659.229 m; deste, segue confrontando com Sr. Paulo, com os seguintes azimute plano e distância: 100°41'54.31" e 9.83; até o vértice Pt2, de coordenadas N 8605986.514 m e E 536668.889 m; deste, segue confrontando com Sr. Paulo, com os seguintes azimute plano e distância: 102°46'34.73" e 26.32; até o vértice Pt3, de coordenadas N 8605980.693 m e E 536694.561 m; deste, segue confrontando com Município de São Francisco do Conde, com os seguintes azimute plano e distância: 182°42'8.93" e 232.28; até o vértice Pt4, de coordenadas N 8605748.667 m e E 536683.608 m; deste, segue confrontando com Município de São Francisco do Conde, com os seguintes azimute plano e distância: 273°37'56.36" e 61.51; até o vértice Pt5, de coordenadas N 8605752.564 m e E 536622.222 m; deste, segue confrontando com Município de São Francisco do Conde, com os seguintes azimute plano e distância: 2°39'47.49" e 241.84; até o vértice Pt0, de coordenadas N 8605994.146 m e E 536633.459 m, encerrando esta descrição. Todas as coordenadas aqui descritas estão georeferenciadas ao Sistema Geodésico Brasileiro, a partir do marco M-014-SFC de coordenadas E 8607610,802 m e N 539649,283 m, localizado na BA-522 - SÃO FRANCISCO DO CONDE, e encontram-se representadas no sistema UTM, referenciadas ao Meridiano Central -39, tendo como DATUM SIRGAS 2000. Todos os azimutes e distâncias, área e perímetro foram calculados no plano de projeção UTM.

**GLEBA 04- 980.052,47m<sup>2</sup>**

Inicia-se a descrição deste perímetro no vértice Pt0, de coordenadas N 8607427.240 m e E 536765.448 m, Datum SIRGAS 2000 com Meridiano Central -39, localizado na Avenida Juvenal Eugênio de Queiroz; deste, segue confrontando com Fazenda Macaco, com os seguintes azimute plano e distância: 118°15'57.74" e 34.65; até o vértice Pt1, de coordenadas N 8607410.830 m e E 536795.968 m; deste, segue confrontando com Fazenda Macaco, com os seguintes azimute plano e distância: 118°25'55.42" e 79.20; até o vértice Pt2, de coordenadas N 8607373.120 m e E 536865.618 m; deste, segue confrontando com Fazenda Macaco, com os

12/ 24



**ESTADO DA BAHIA  
PREFEITURA MUNICIPAL DE SÃO FRANCISCO DO CONDE  
SECRETARIA DE PLANEJAMENTO  
GABINETE DA SECRETÁRIA**

seguintes azimute plano e distância:114°57'41.56" e 43.15; até o vértice Pt3, de coordenadas N 8607354.910 m e E 536904.738 m; deste, segue confrontando com Fazenda Macaco, com os seguintes azimute plano e distância:115°53'9.11" e 45.65; até o vértice Pt4, de coordenadas N 8607334.980 m e E 536945.808 m; deste, segue confrontando com Fazenda Macaco, com os seguintes azimute plano e distância:118°10'54.90" e 124.74; até o vértice Pt5, de coordenadas N 8607276.070 m e E 537055.758 m; deste, segue confrontando com Fazenda Macaco, com os seguintes azimute plano e distância:120°17'28.07" e 86.78; até o vértice Pt6, de coordenadas N 8607232.300 m e E 537130.688 m; deste, segue confrontando com Fazenda Macaco, com os seguintes azimute plano e distância:116°49'12.86" e 23.09; até o vértice Pt7, de coordenadas N 8607221.880 m e E 537151.298 m; deste, segue confrontando com Fazenda Macaco, com os seguintes azimute plano e distância:116°51'40.57" e 71.80; até o vértice Pt8, de coordenadas N 8607189.440 m e E 537215.348 m; deste, segue confrontando com Fazenda Macaco, com os seguintes azimute plano e distância:116°23'9.61" e 28.62; até o vértice Pt9, de coordenadas N 8607176.720 m e E 537240.988 m; deste, segue confrontando com Fazenda Macaco, com os seguintes azimute plano e distância:122°28'9.63" e 47.52; até o vértice Pt10, de coordenadas N 8607151.210 m e E 537281.078 m; deste, segue confrontando com Fazenda Macaco, com os seguintes azimute plano e distância:115°25'38.29" e 19.82; até o vértice Pt11, de coordenadas N 8607142.700 m e E 537298.978 m; deste, segue confrontando com Fazenda Macaco, com os seguintes azimute plano e distância:113°53'42.58" e 4.32; até o vértice Pt12, de coordenadas N 8607140.950 m e E 537302.928 m; deste, segue confrontando com Fazenda Marape, com os seguintes azimute plano e distância:188°59'56.67" e 14.64; até o vértice Pt13, de coordenadas N 8607126.490 m e E 537300.638 m; deste, segue confrontando com Fazenda Marape, com os seguintes azimute plano e distância:191°16'2.50" e 18.48; até o vértice Pt14, de coordenadas N 8607108.370 m e E 537297.028 m; deste, segue confrontando com Fazenda Marapé, com os seguintes azimute plano e distância:198°07'40.84" e 35.42; até o vértice Pt15, de coordenadas N 8607074.710 m e E 537286.008 m; deste, segue confrontando com Fazenda Marapé, com os seguintes azimute plano e distância:205°16'55.76" e 25.97; até o vértice Pt16, de coordenadas N 8607051.230 m e E 537274.918 m; deste, segue confrontando com Fazenda Marapé, com os seguintes azimute plano e distância:200°20'4.44" e 27.86; até o vértice Pt17, de coordenadas N 8607025.110 m e E 537265.238 m; deste, segue confrontando com Fazenda Marapé, com os

13/ 24



**ESTADO DA BAHIA**  
**PREFEITURA MUNICIPAL DE SÃO FRANCISCO DO CONDE**  
**SECRETARIA DE PLANEJAMENTO**  
**GABINETE DA SECRETÁRIA**

seguintes azimute plano e distância:194°09'11.07" e 28.55; até o vértice Pt18, de coordenadas N 8606997.430 m e E 537258.258 m; deste, segue confrontando com Fazenda Marapé, com os seguintes azimute plano e distância:189°10'46.70" e 12.66; até o vértice Pt19, de coordenadas N 8606984.930 m e E 537256.238 m; deste, segue confrontando com Fazenda Marapé, com os seguintes azimute plano e distância:175°00'52.12" e 14.15; até o vértice Pt20, de coordenadas N 8606970.830 m e E 537257.468 m; deste, segue confrontando com Fazenda Marapé, com os seguintes azimute plano e distância:190°42'13.52" e 68.22; até o vértice Pt21, de coordenadas N 8606903.800 m e E 537244.798 m; deste, segue confrontando com Fazenda Marapé, com os seguintes azimute plano e distância:184°53'1.57" e 17.03; até o vértice Pt22, de coordenadas N 8606886.830 m e E 537243.348 m; deste, segue confrontando com Fazenda Marapé, com os seguintes azimute plano e distância:187°18'23.08" e 22.33; até o vértice Pt23, de coordenadas N 8606864.680 m e E 537240.508 m; deste, segue confrontando com Fazenda Marapé, com os seguintes azimute plano e distância:186°40'1.07" e 24.20; até o vértice Pt24, de coordenadas N 8606840.640 m e E 537237.698 m; deste, segue confrontando com Fazenda Marape, com os seguintes azimute plano e distância:188°07'7.70" e 50.20; até o vértice Pt25, de coordenadas N 8606790.940 m e E 537230.608 m; deste, segue confrontando com Fazenda Marape, com os seguintes azimute plano e distância:192°47'31.11" e 16.53; até o vértice Pt26, de coordenadas N 8606774.820 m e E 537226.948 m; deste, segue confrontando com Fazenda Marape, com os seguintes azimute plano e distância:193°29'6.60" e 23.20; até o vértice Pt27, de coordenadas N 8606752.260 m e E 537221.538 m; deste, segue confrontando com Fazenda Marape, com os seguintes azimute plano e distância:190°59'28.82" e 58.90; até o vértice Pt28, de coordenadas N 8606694.440 m e E 537210.308 m; deste, segue confrontando com Fazenda Marape, com os seguintes azimute plano e distância:191°13'21.58" e 21.89; até o vértice Pt29, de coordenadas N 8606672.970 m e E 537206.048 m; deste, segue confrontando com Fazenda Marape, com os seguintes azimute plano e distância:196°12'34.70" e 20.85; até o vértice Pt30, de coordenadas N 8606652.950 m e E 537200.228 m; deste, segue confrontando com Fazenda Marape, com os seguintes azimute plano e distância:188°40'22.19" e 27.92; até o vértice Pt31, de coordenadas N 8606625.350 m e E 537196.018 m; deste, segue confrontando com Fazenda Marape, com os seguintes azimute plano e distância:188°07'48.37" e 8.70; até o vértice Pt32, de coordenadas N 8606616.740 m e E 537194.788 m; deste, segue confrontando com Fazenda Marape, com os

14/24



**ESTADO DA BAHIA  
PREFEITURA MUNICIPAL DE SÃO FRANCISCO DO CONDE  
SECRETARIA DE PLANEJAMENTO  
GABINETE DA SECRETÁRIA**

seguintes azimute plano e distância:185°10'18.01" e 25.07; até o vértice Pt33, de coordenadas N 8606591.770 m e E 537192.528 m; deste, segue confrontando com Fazenda Marape, com os seguintes azimute plano e distância:185°12'54.15" e 20.13; até o vértice Pt34, de coordenadas N 8606571.720 m e E 537190.698 m; deste, segue confrontando com Fazenda Marape, com os seguintes azimute plano e distância:188°38'55.34" e 35.31; até o vértice Pt35, de coordenadas N 8606536.810 m e E 537185.388 m; deste, segue confrontando com Fazenda Marape, com os seguintes azimute plano e distância:186°50'1.93" e 43.45; até o vértice Pt36, de coordenadas N 8606493.670 m e E 537180.218 m; deste, segue confrontando com Fazenda Marape, com os seguintes azimute plano e distância:189°04'44.40" e 24.08; até o vértice Pt37, de coordenadas N 8606469.890 m e E 537176.418 m; deste, segue confrontando com Fazenda Marape, com os seguintes azimute plano e distância:188°25'30.83" e 24.16; até o vértice Pt38, de coordenadas N 8606445.990 m e E 537172.878 m; deste, segue confrontando com Fazenda Marape, com os seguintes azimute plano e distância:185°23'49.92" e 16.37; até o vértice Pt39, de coordenadas N 8606429.690 m e E 537171.338 m; deste, segue confrontando com Fazenda Marape, com os seguintes azimute plano e distância:187°06'30.77" e 21.58; até o vértice Pt40, de coordenadas N 8606408.280 m e E 537168.668 m; deste, segue confrontando com Fazenda Marape, com os seguintes azimute plano e distância:184°13'41.01" e 17.77; até o vértice Pt41, de coordenadas N 8606390.560 m e E 537167.358 m; deste, segue confrontando com Fazenda Marape, com os seguintes azimute plano e distância:184°51'16.44" e 25.64; até o vértice Pt42, de coordenadas N 8606365.010 m e E 537165.188 m; deste, segue confrontando com Fazenda Marape, com os seguintes azimute plano e distância:184°27'38.34" e 20.57; até o vértice Pt43, de coordenadas N 8606344.500 m e E 537163.588 m; deste, segue confrontando com Fazenda Marape, com os seguintes azimute plano e distância:185°11'1.69" e 43.94; até o vértice Pt44, de coordenadas N 8606300.740 m e E 537159.618 m; deste, segue confrontando com Fazenda Marape, com os seguintes azimute plano e distância:185°02'10.63" e 27.23; até o vértice Pt45, de coordenadas N 8606273.620 m e E 537157.228 m; deste, segue confrontando com Fazenda Marape, com os seguintes azimute plano e distância:184°31'36.95" e 20.91; até o vértice Pt46, de coordenadas N 8606252.780 m e E 537155.578 m; deste, segue confrontando com Fazenda Marape, com os seguintes azimute plano e distância:185°11'5.22" e 26.89; até o vértice Pt47, de coordenadas N 8606226.000 m e E 537153.148 m; deste, segue confrontando com Fazenda Marape, com os

15/24



**ESTADO DA BAHIA  
PREFEITURA MUNICIPAL DE SÃO FRANCISCO DO CONDE  
SECRETARIA DE PLANEJAMENTO  
GABINETE DA SECRETÁRIA**

seguintes azimute plano e distância:181°47'28.06" e 29.43; até o vértice Pt48, de coordenadas N 8606196.580 m e E 537152.228 m; deste, segue confrontando com Fazenda Marape, com os seguintes azimute plano e distância:181°33'59.38" e 32.92; até o vértice Pt49, de coordenadas N 8606163.670 m e E 537151.328 m; deste, segue confrontando com Fazenda Marape, com os seguintes azimute plano e distância:181°34'25.62" e 53.16; até o vértice Pt50, de coordenadas N 8606110.530 m e E 537149.868 m; deste, segue confrontando com Fazenda Marape, com os seguintes azimute plano e distância:180°57'3.17" e 9.64; até o vértice Pt51, de coordenadas N 8606100.890 m e E 537149.708 m; deste, segue confrontando com Fazenda Marape, com os seguintes azimute plano e distância:182°44'36.18" e 39.91; até o vértice Pt52, de coordenadas N 8606061.030 m e E 537147.798 m; deste, segue confrontando com Fazenda Marape, com os seguintes azimute plano e distância:186°04'0.89" e 19.68; até o vértice Pt53, de coordenadas N 8606041.460 m e E 537145.718 m; deste, segue confrontando com Fazenda Marape, com os seguintes azimute plano e distância:180°21'25.92" e 40.10; até o vértice Pt54, de coordenadas N 8606001.360 m e E 537145.468 m; deste, segue confrontando com Fazenda Marape, com os seguintes azimute plano e distância:179°04'45.13" e 19.91; até o vértice Pt55, de coordenadas N 8605981.450 m e E 537145.788 m; deste, segue confrontando com Fazenda Marape, com os seguintes azimute plano e distância:181°40'52.80" e 20.11; até o vértice Pt56, de coordenadas N 8605961.350 m e E 537145.198 m; deste, segue confrontando com Fazenda Marape, com os seguintes azimute plano e distância:182°56'35.01" e 19.87; até o vértice Pt57, de coordenadas N 8605941.510 m e E 537144.178 m; deste, segue confrontando com Fazenda Marape, com os seguintes azimute plano e distância:181°29'21.68" e 20.01; até o vértice Pt58, de coordenadas N 8605921.510 m e E 537143.658 m; deste, segue confrontando com Fazenda Marape, com os seguintes azimute plano e distância:181°00'3.86" e 20.03; até o vértice Pt59, de coordenadas N 8605901.480 m e E 537143.308 m; deste, segue confrontando com Fazenda Marape, com os seguintes azimute plano e distância:181°21'0.91" e 19.95; até o vértice Pt60, de coordenadas N 8605881.540 m e E 537142.838 m; deste, segue confrontando com Fazenda Marape, com os seguintes azimute plano e distância:181°11'20.99" e 79.99; até o vértice Pt61, de coordenadas N 8605801.570 m e E 537141.178 m; deste, segue confrontando com Fazenda Marape, com os seguintes azimute plano e distância:180°49'34.27" e 20.11; até o vértice Pt62, de coordenadas N 8605781.460 m e E 537140.888 m; deste, segue confrontando com Fazenda Marape, com os

16/24



**ESTADO DA BAHIA**  
**PREFEITURA MUNICIPAL DE SÃO FRANCISCO DO CONDE**  
**SECRETARIA DE PLANEJAMENTO**  
**GABINETE DA SECRETÁRIA**

seguintes azimute plano e distância:181°05'32.32" e 19.93; até o vértice Pt63, de coordenadas N 8605761.530 m e E 537140.508 m; deste, segue confrontando com Fazenda Marape, com os seguintes azimute plano e distância:180°51'32.97" e 40.01; até o vértice Pt64, de coordenadas N 8605721.520 m e E 537139.908 m; deste, segue confrontando com Fazenda Marape, com os seguintes azimute plano e distância:181°02'45.80" e 39.99; até o vértice Pt65, de coordenadas N 8605681.540 m e E 537139.178 m; deste, segue confrontando com Fazenda Marape, com os seguintes azimute plano e distância:182°17'15.91" e 40.08; até o vértice Pt66, de coordenadas N 8605641.490 m e E 537137.578 m; deste, segue confrontando com Fazenda Marape, com os seguintes azimute plano e distância:181°26'42.04" e 59.88; até o vértice Pt67, de coordenadas N 8605581.630 m e E 537136.068 m; deste, segue confrontando com Fazenda Marape, com os seguintes azimute plano e distância:180°51'9.19" e 20.16; até o vértice Pt68, de coordenadas N 8605561.470 m e E 537135.768 m; deste, segue confrontando com Fazenda Marape, com os seguintes azimute plano e distância:181°06'25.30" e 2.07; até o vértice Pt69, de coordenadas N 8605559.400 m e E 537135.728 m; deste, segue confrontando com Município de São Francisco do Conde, com os seguintes azimute plano e distância:262°03'55.07" e 186.61; até o vértice Pt70, de coordenadas N 8605533.640 m e E 536950.908 m; deste, segue confrontando com Município de São Francisco do Conde, com os seguintes azimute plano e distância:173°58'51.64" e 24.03; até o vértice Pt71, de coordenadas N 8605509.740 m e E 536953.428 m; deste, segue confrontando com Ademar Vilas Boas Pinto, com os seguintes azimute plano e distância:263°08'18.32" e 106.63; até o vértice Pt72, de coordenadas N 8605497.000 m e E 536847.559 m; deste, segue confrontando com Município de São Francisco do Conde, com os seguintes azimute plano e distância:5°06'28.00" e 135.80; até o vértice Pt73, de coordenadas N 8605632.260 m e E 536859.649 m; deste, segue confrontando com Município de São Francisco do Conde, com os seguintes azimute plano e distância:271°11'10.36" e 20.00; até o vértice Pt74, de coordenadas N 8605632.674 m e E 536839.653 m; deste, segue confrontando com Município de São Francisco do Conde, com os seguintes azimute plano e distância:185°06'28.00" e 8.79; até o vértice Pt75, de coordenadas N 8605623.917 m e E 536838.870 m; deste, segue confrontando com Município de São Francisco do Conde, com os seguintes azimute plano e distância:271°11'10.36" e 177.80; até o vértice Pt76, de coordenadas N 8605627.598 m e E 536661.112 m; deste, segue confrontando com Município de São Francisco do Conde, com os seguintes azimute plano e distância:182°44'8.69" e

17/24



**ESTADO DA BAHIA**  
**PREFEITURA MUNICIPAL DE SÃO FRANCISCO DO CONDE**  
**SECRETARIA DE PLANEJAMENTO**  
**GABINETE DA SECRETÁRIA**

12.45; até o vértice Pt77, de coordenadas N 8605615.160 m e E 536660.517 m; deste, segue confrontando com Município de São Francisco do Conde, com os seguintes azimute plano e distância: 184°31'38.36" e 13.30; até o vértice Pt78, de coordenadas N 8605601.900 m e E 536659.467 m; deste, segue confrontando com Município de São Francisco do Conde, com os seguintes azimute plano e distância: 189°49'26.14" e 9.52; até o vértice Pt79, de coordenadas N 8605592.517 m e E 536657.843 m; deste, segue confrontando com Município de São Francisco do Conde, com os seguintes azimute plano e distância: 199°26'25.66" e 17.86; até o vértice Pt80, de coordenadas N 8605575.677 m e E 536651.899 m; deste, segue confrontando com Município de São Francisco do Conde, com os seguintes azimute plano e distância: 197°48'13.40" e 5.11; até o vértice Pt81, de coordenadas N 8605570.809 m e E 536650.336 m; deste, segue confrontando com Município de São Francisco do Conde, com os seguintes azimute plano e distância: 203°08'35.46" e 4.78; até o vértice Pt82, de coordenadas N 8605566.414 m e E 536648.457 m; deste, segue confrontando com Município de São Francisco do Conde, com os seguintes azimute plano e distância: 206°00'7.99" e 9.81; até o vértice Pt83, de coordenadas N 8605557.601 m e E 536644.158 m; deste, segue confrontando com Município de São Francisco do Conde, com os seguintes azimute plano e distância: 210°28'47.16" e 13.95; até o vértice Pt84, de coordenadas N 8605545.577 m e E 536637.081 m; deste, segue confrontando com Município de São Francisco do Conde, com os seguintes azimute plano e distância: 215°48'44.79" e 3.68; até o vértice Pt85, de coordenadas N 8605542.589 m e E 536634.925 m; deste, segue confrontando com Município de São Francisco do Conde, com os seguintes azimute plano e distância: 221°56'54.89" e 13.20; até o vértice Pt86, de coordenadas N 8605532.774 m e E 536626.104 m; deste, segue confrontando com Município de São Francisco do Conde, com os seguintes azimute plano e distância: 235°07'20.40" e 0.37; até o vértice Pt87, de coordenadas N 8605532.566 m e E 536625.805 m; deste, segue confrontando com Município de São Francisco do Conde, com os seguintes azimute plano e distância: 230°29'1.39" e 8.44; até o vértice Pt88, de coordenadas N 8605527.197 m e E 536619.296 m; deste, segue confrontando com Município de São Francisco do Conde, com os seguintes azimute plano e distância: 236°14'46.63" e 8.46; até o vértice Pt89, de coordenadas N 8605522.494 m e E 536612.259 m; deste, segue confrontando com Município de São Francisco do Conde, com os seguintes azimute plano e distância: 240°48'0.40" e 3.73; até o vértice Pt90, de coordenadas N 8605520.672 m e E 536608.999 m; deste, segue confrontando com Município de São Francisco do Conde, com os seguintes azimute plano e distância: 242°40'30.19" e

18/24





**ESTADO DA BAHIA  
PREFEITURA MUNICIPAL DE SÃO FRANCISCO DO CONDE  
SECRETARIA DE PLANEJAMENTO  
GABINETE DA SECRETÁRIA**

9.16; até o vértice Pt91, de coordenadas N 8605516.468 m e E 536600.862 m; deste, segue confrontando com Município de São Francisco do Conde, com os seguintes azimute plano e distância: 244°59'43.53" e 30.50; até o vértice Pt92, de coordenadas N 8605503.578 m e E 536573.224 m; deste, segue confrontando com Belpasso Calçados Ltda, com os seguintes azimute plano e distância: 276°22'20.01" e 31.35; até o vértice Pt93, de coordenadas N 8605507.057 m e E 536542.068 m; deste, segue confrontando com Belpasso Calçados Ltda, com os seguintes azimute plano e distância: 180°46'59.57" e 80.91; até o vértice Pt94, de coordenadas N 8605426.153 m e E 536540.962 m; deste, segue confrontando com Galpão, com os seguintes azimute plano e distância: 265°49'22.41" e 29.63; até o vértice Pt95, de coordenadas N 8605423.995 m e E 536511.414 m; deste, segue confrontando com Galpão, com os seguintes azimute plano e distância: 181°53'11.13" e 60.63; até o vértice Pt96, de coordenadas N 8605363.393 m e E 536509.418 m; deste, segue confrontando com Galpão, com os seguintes azimute plano e distância: 172°11'52.06" e 5.78; até o vértice Pt97, de coordenadas N 8605357.664 m e E 536510.203 m; deste, segue confrontando com Galpão, com os seguintes azimute plano e distância: 262°49'17.79" e 19.84; até o vértice Pt98, de coordenadas N 8605355.185 m e E 536490.520 m; deste, segue confrontando com Galpão, com os seguintes azimute plano e distância: 350°24'4.10" e 10.00; até o vértice Pt99, de coordenadas N 8605365.048 m e E 536488.852 m; deste, segue confrontando com Galpão, com os seguintes azimute plano e distância: 261°51'24.56" e 49.58; até o vértice Pt100, de coordenadas N 8605358.025 m e E 536439.771 m; deste, segue confrontando com Galpão, com os seguintes azimute plano e distância: 169°24'28.93" e 52.37; até o vértice Pt101, de coordenadas N 8605306.549 m e E 536449.397 m; deste, segue confrontando com Avenida Juvenal Eugênio de Queiroz, com os seguintes azimute plano e distância: 259°54'31.75" e 0.11; até o vértice Pt102, de coordenadas N 8605306.530 m e E 536449.292 m; deste, segue confrontando com Avenida Juvenal Eugênio de Queiroz, com os seguintes azimute plano e distância: 349°24'28.93" e 0.05; até o vértice Pt103, de coordenadas N 8605306.575 m e E 536449.284 m; deste, segue confrontando com Avenida Juvenal Eugênio de Queiroz, com os seguintes azimute plano e distância: 169°24'28.93" e 0.05; até o vértice Pt104, de coordenadas N 8605306.530 m e E 536449.292 m; deste, segue confrontando com Avenida Juvenal Eugênio de Queiroz, com os seguintes azimute plano e distância: 259°54'31.76" e 36.67; até o vértice Pt105, de coordenadas N 8605300.106 m e E 536413.192 m; deste, segue confrontando com Município de São Francisco do Conde, com os

19/24



**ESTADO DA BAHIA**  
**PREFEITURA MUNICIPAL DE SÃO FRANCISCO DO CONDE**  
**SECRETARIA DE PLANEJAMENTO**  
**GABINETE DA SECRETÁRIA**

seguintes azimute plano e distância:343°15'49.88" e 41.32; até o vértice Pt106, de coordenadas N 8605339.676 m e E 536401.293 m; deste, segue confrontando com Município de São Francisco do Conde, com os seguintes azimute plano e distância:253°31'18.66" e 20.52; até o vértice Pt107, de coordenadas N 8605333.856 m e E 536381.617 m; deste, segue confrontando com Município de São Francisco do Conde, com os seguintes azimute plano e distância:162°28'12.99" e 40.42; até o vértice Pt108, de coordenadas N 8605295.316 m e E 536393.791 m; deste, segue confrontando com Avenida Juvenal Eugênio de Queiroz, com os seguintes azimute plano e distância:255°36'29.27" e 8.40; até o vértice Pt109, de coordenadas N 8605293.229 m e E 536385.657 m; deste, segue confrontando com Avenida Juvenal Eugênio de Queiroz, com os seguintes azimute plano e distância:267°44'27.71" e 28.52; até o vértice Pt110, de coordenadas N 8605292.105 m e E 536357.163 m; deste, segue confrontando com Vivaldo Augusto de Sá Barreto, com os seguintes azimute plano e distância:357°28'4.98" e 17.32; até o vértice Pt111, de coordenadas N 8605309.405 m e E 536356.398 m; deste, segue confrontando com Vivaldo Augusto de Sá Barreto, com os seguintes azimute plano e distância:323°28'55.40" e 1.56; até o vértice Pt112, de coordenadas N 8605310.661 m e E 536355.468 m; deste, segue confrontando com Vivaldo Augusto de Sá Barreto, com os seguintes azimute plano e distância:301°57'40.84" e 3.17; até o vértice Pt113, de coordenadas N 8605312.340 m e E 536352.777 m; deste, segue confrontando com Vivaldo Augusto de Sá Barreto, com os seguintes azimute plano e distância:296°07'52.04" e 8.03; até o vértice Pt114, de coordenadas N 8605315.877 m e E 536345.567 m; deste, segue confrontando com Vivaldo Augusto de Sá Barreto, com os seguintes azimute plano e distância:274°54'58.69" e 14.03; até o vértice Pt115, de coordenadas N 8605317.079 m e E 536331.593 m; deste, segue confrontando com Vivaldo Augusto de Sá Barreto, com os seguintes azimute plano e distância:274°23'26.94" e 15.60; até o vértice Pt116, de coordenadas N 8605318.273 m e E 536316.043 m; deste, segue confrontando com Vivaldo Augusto de Sá Barreto, com os seguintes azimute plano e distância:17°24'35.86" e 273.32; até o vértice Pt117, de coordenadas N 8605579.068 m e E 536397.821 m; deste, segue confrontando com Vivaldo Augusto de Sá Barreto, com os seguintes azimute plano e distância:357°06'7.90" e 194.30; até o vértice Pt118, de coordenadas N 8605773.124 m e E 536387.998 m; deste, segue confrontando com Vivaldo Augusto de Sá Barreto, com os seguintes azimute plano e distância:92°34'58.57" e 226.03; até o vértice Pt119, de coordenadas N 8605762.938 m e E 536613.795 m; deste, segue confrontando com Vivaldo Augusto de Sá Barreto,

20/24



**ESTADO DA BAHIA**  
**PREFEITURA MUNICIPAL DE SÃO FRANCISCO DO CONDE**  
**SECRETARIA DE PLANEJAMENTO**  
**GABINETE DA SECRETÁRIA**

com os seguintes azimute plano e distância: 2°52'46.27" e 119.70; até o vértice Pt120, de coordenadas N 8605882.482 m e E 536619.808 m; deste, segue confrontando com Vivaldo Augusto de Sá Barreto, com os seguintes azimute plano e distância: 273°07'54.20" e 238.36; até o vértice Pt121, de coordenadas N 8605895.504 m e E 536381.804 m; deste, segue confrontando com Vivaldo Augusto de Sá Barreto, com os seguintes azimute plano e distância: 357°06'9.48" e 169.41; até o vértice Pt122, de coordenadas N 8606064.694 m e E 536373.241 m; deste, segue confrontando com Sr. Paulo, com os seguintes azimute plano e distância: 105°01'44.30" e 16.15; até o vértice Pt123, de coordenadas N 8606060.505 m e E 536388.843 m; deste, segue confrontando com Sr. Paulo, com os seguintes azimute plano e distância: 106°39'11.28" e 5.59; até o vértice Pt124, de coordenadas N 8606058.902 m e E 536394.202 m; deste, segue confrontando com Sr. Paulo, com os seguintes azimute plano e distância: 108°42'12.50" e 21.27; até o vértice Pt125, de coordenadas N 8606052.081 m e E 536414.349 m; deste, segue confrontando com Sr. Paulo, com os seguintes azimute plano e distância: 108°42'12.50" e 0.12; até o vértice Pt126, de coordenadas N 8606052.043 m e E 536414.462 m; deste, segue confrontando com Sr. Paulo, com os seguintes azimute plano e distância: 108°01'48.74" e 4.97; até o vértice Pt127, de coordenadas N 8606050.505 m e E 536419.187 m; deste, segue confrontando com Sr. Paulo, com os seguintes azimute plano e distância: 103°12'16.81" e 19.22; até o vértice Pt128, de coordenadas N 8606046.115 m e E 536437.897 m; deste, segue confrontando com Sr. Paulo, com os seguintes azimute plano e distância: 107°28'21.63" e 11.09; até o vértice Pt129, de coordenadas N 8606042.785 m e E 536448.476 m; deste, segue confrontando com Sr. Paulo, com os seguintes azimute plano e distância: 104°25'28.53" e 15.78; até o vértice Pt130, de coordenadas N 8606038.854 m e E 536463.759 m; deste, segue confrontando com Sr. Paulo, com os seguintes azimute plano e distância: 103°55'42.30" e 11.73; até o vértice Pt131, de coordenadas N 8606036.031 m e E 536475.142 m; deste, segue confrontando com Sr. Paulo, com os seguintes azimute plano e distância: 63°22'23.16" e 11.60; até o vértice Pt132, de coordenadas N 8606041.230 m e E 536485.512 m; deste, segue confrontando com Sr. Paulo, com os seguintes azimute plano e distância: 62°59'15.83" e 5.04; até o vértice Pt133, de coordenadas N 8606043.520 m e E 536490.004 m; deste, segue confrontando com Sr. Paulo, com os seguintes azimute plano e distância: 106°33'51.72" e 14.65; até o vértice Pt134, de coordenadas N 8606039.344 m e E 536504.044 m; deste, segue confrontando com Sr. Paulo, com os seguintes azimute plano e

21/24



**ESTADO DA BAHIA**  
**PREFEITURA MUNICIPAL DE SÃO FRANCISCO DO CONDE**  
**SECRETARIA DE PLANEJAMENTO**  
**GABINETE DA SECRETÁRIA**

distância:128°52'10.91" e 20.12; até o vértice Pt135, de coordenadas N 8606026.716 m e E 536519.711 m; deste, segue confrontando com Sr. Paulo, com os seguintes azimute plano e distância:130°07'59.68" e 6.13; até o vértice Pt136, de coordenadas N 8606022.762 m e E 536524.401 m; deste, segue confrontando com Sr. Paulo, com os seguintes azimute plano e distância:102°38'27.04" e 11.98; até o vértice Pt137, de coordenadas N 8606020.140 m e E 536536.092 m; deste, segue confrontando com Sr. Paulo, com os seguintes azimute plano e distância:104°50'51.29" e 25.40; até o vértice Pt138, de coordenadas N 8606013.631 m e E 536560.645 m; deste, segue confrontando com Sr. Paulo, com os seguintes azimute plano e distância:105°48'49.30" e 8.19; até o vértice Pt139, de coordenadas N 8606011.400 m e E 536568.522 m; deste, segue confrontando com Sr. Paulo, com os seguintes azimute plano e distância:106°18'1.59" e 25.40; até o vértice Pt140, de coordenadas N 8606004.270 m e E 536592.904 m; deste, segue confrontando com Sr. Paulo, com os seguintes azimute plano e distância:104°43'26.99" e 27.21; até o vértice Pt141, de coordenadas N 8605997.354 m e E 536619.221 m; deste, segue confrontando com Sr. Paulo, com os seguintes azimute plano e distância:102°41'54.15" e 14.60; até o vértice Pt142, de coordenadas N 8605994.146 m e E 536633.459 m; deste, segue confrontando com Município de São Francisco do Conde, com os seguintes azimute plano e distância:182°39'47.49" e 241.84; até o vértice Pt143, de coordenadas N 8605752.564 m e E 536622.222 m; deste, segue confrontando com Município de São Francisco do Conde, com os seguintes azimute plano e distância:93°37'56.36" e 61.51; até o vértice Pt144, de coordenadas N 8605748.667 m e E 536683.608 m; deste, segue confrontando com Município de São Francisco do Conde, com os seguintes azimute plano e distância:2°42'8.93" e 232.28; até o vértice Pt145, de coordenadas N 8605980.693 m e E 536694.561 m; deste, segue confrontando com Sr. Paulo, com os seguintes azimute plano e distância:3°53'56.36" e 62.90; até o vértice Pt146, de coordenadas N 8606043.450 m e E 536698.838 m; deste, segue confrontando com Sr. Paulo, com os seguintes azimute plano e distância:2°27'35.23" e 28.43; até o vértice Pt147, de coordenadas N 8606071.850 m e E 536700.058 m; deste, segue confrontando com Sr. Paulo, com os seguintes azimute plano e distância:1°47'54.66" e 79.02; até o vértice Pt148, de coordenadas N 8606150.830 m e E 536702.538 m; deste, segue confrontando com Sr. Paulo, com os seguintes azimute plano e distância:6°42'35.41" e 37.49; até o vértice Pt149, de coordenadas N 8606188.060 m e E 536706.918 m; deste, segue confrontando com Sr. Paulo, com os seguintes azimute plano e distância:3°11'52.92" e 47.14; até o vértice Pt150, de

22/ 24



**ESTADO DA BAHIA  
PREFEITURA MUNICIPAL DE SÃO FRANCISCO DO CONDE  
SECRETARIA DE PLANEJAMENTO  
GABINETE DA SECRETÁRIA**

coordenadas N 8606235.130 m e E 536709.548 m; deste, segue confrontando com Sr. Paulo, com os seguintes azimute plano e distância: 2°42'15.46" e 30.94; até o vértice Pt151, de coordenadas N 8606266.040 m e E 536711.008 m; deste, segue confrontando com Sr. Paulo, com os seguintes azimute plano e distância: 3°52'18.15" e 28.43; até o vértice Pt152, de coordenadas N 8606294.410 m e E 536712.928 m; deste, segue confrontando com Sr. Paulo, com os seguintes azimute plano e distância: 5°49'42.53" e 21.76; até o vértice Pt153, de coordenadas N 8606316.060 m e E 536715.138 m; deste, segue confrontando com Sr. Paulo, com os seguintes azimute plano e distância: 1°38'21.17" e 24.82; até o vértice Pt154, de coordenadas N 8606340.870 m e E 536715.848 m; deste, segue confrontando com Sr. Paulo, com os seguintes azimute plano e distância: 4°38'10.58" e 19.05; até o vértice Pt155, de coordenadas N 8606359.860 m e E 536717.388 m; deste, segue confrontando com Sr. Paulo, com os seguintes azimute plano e distância: 3°50'20.05" e 27.63; até o vértice Pt156, de coordenadas N 8606387.430 m e E 536719.238 m; deste, segue confrontando com Sr. Paulo, com os seguintes azimute plano e distância: 2°24'18.47" e 28.60; até o vértice Pt157, de coordenadas N 8606416.000 m e E 536720.438 m; deste, segue confrontando com Sr. Paulo, com os seguintes azimute plano e distância: 2°44'42.18" e 42.18; até o vértice Pt158, de coordenadas N 8606458.130 m e E 536722.458 m; deste, segue confrontando com Sr. Paulo, com os seguintes azimute plano e distância: 1°19'0.02" e 54.83; até o vértice Pt159, de coordenadas N 8606512.950 m e E 536723.718 m; deste, segue confrontando com Sr. Paulo, com os seguintes azimute plano e distância: 2°42'49.95" e 17.53; até o vértice Pt160, de coordenadas N 8606530.460 m e E 536724.548 m; deste, segue confrontando com Sr. Paulo, com os seguintes azimute plano e distância: 3°14'9.63" e 17.54; até o vértice Pt161, de coordenadas N 8606547.970 m e E 536725.538 m; deste, segue confrontando com Sr. Paulo, com os seguintes azimute plano e distância: 2°24'50.85" e 77.87; até o vértice Pt162, de coordenadas N 8606625.770 m e E 536728.818 m; deste, segue confrontando com Sr. Paulo, com os seguintes azimute plano e distância: 3°06'6.78" e 51.38; até o vértice Pt163, de coordenadas N 8606677.070 m e E 536731.598 m; deste, segue confrontando com Sr. Paulo, com os seguintes azimute plano e distância: 4°12'24.95" e 37.35; até o vértice Pt164, de coordenadas N 8606714.320 m e E 536734.338 m; deste, segue confrontando com Sr. Paulo, com os seguintes azimute plano e distância: 1°29'22.75" e 50.01; até o vértice Pt165, de coordenadas N 8606764.310 m e E 536735.638 m; deste, segue confrontando com Sr. Paulo, com os seguintes azimute plano e distância: 2°33'43.25" e 126.40; até o vértice

23/ 24



**ESTADO DA BAHIA  
PREFEITURA MUNICIPAL DE SÃO FRANCISCO DO CONDE  
SECRETARIA DE PLANEJAMENTO  
GABINETE DA SECRETÁRIA**

Pt166, de coordenadas N 8606890.580 m e E 536741.288 m; deste, segue confrontando com Sr. Paulo, com os seguintes azimute plano e distância: 2°30'32.21" e 87.26; até o vértice Pt167, de coordenadas N 8606977.760 m e E 536745.108 m; deste, segue confrontando com Sr. Paulo, com os seguintes azimute plano e distância: 2°13'25.17" e 182.99; até o vértice Pt168, de coordenadas N 8607160.610 m e E 536752.208 m; deste, segue confrontando com Sr. Paulo, com os seguintes azimute plano e distância: 2°07'32.16" e 70.64; até o vértice Pt169, de coordenadas N 8607231.200 m e E 536754.828 m; deste, segue confrontando com Sr. Paulo, com os seguintes azimute plano e distância: 4°58'30.37" e 97.21; até o vértice Pt170, de coordenadas N 8607328.040 m e E 536763.258 m; deste, segue confrontando com Sr. Paulo, com os seguintes azimute plano e distância: 0°57'21.15" e 92.31; até o vértice Pt171, de coordenadas N 8607420.340 m e E 536764.798 m; deste, segue confrontando com Sr. Paulo, com os seguintes azimute plano e distância: 5°22'53.57" e 6.93; até o vértice Pt0, de coordenadas N 8607427.240 m e E 536765.448 m, encerrando esta descrição. Todas as coordenadas aqui descritas estão georreferenciadas ao Sistema Geodésico Brasileiro, a partir do marco M-014-SFC de coordenadas E 8607610,802 m e N 539649,283 m, localizado na BA-522 - SÃO FRANCISCO DO CONDE, e encontram-se representadas no sistema UTM, referenciadas ao Meridiano Central -39, tendo como DATUM SIRGAS 2000. Todos os azimutes e distâncias, área e perímetro foram calculados no plano de projeção UTM.

**Art. 4º** - Esta Portaria tem validade de 180 (cento e oitenta) dias para Registro no Cartório Imobiliário, sobe pena de caducidade prevista em Lei.

Paragrafo único – As Plantas a que refere-se as áreas descritas nesta portaria são as aprovadas pela SEPLAN, objetos do processo administrativo nº 3366/2019

**Art. 5º** - Esta Portaria entra em vigor na data de sua publicação, revogadas as disposições em contrário.

São Francisco do Conde, em 12 de julho de 2019.

  
**SILMAR CARMO DA PAIXÃO**  
Secretária de Planejamento