




Diário Oficial do EXECUTIVO

Prefeitura Municipal de Xique-Xique - BA

Sexta-feira • 17 de março de 2023 • Ano VII • Edição Nº 1321



QR CODE

SUMÁRIO

SECRETARIA MUNICIPAL DE EDUCAÇÃO E CULTURA	5
LICITAÇÕES E CONTRATOS	5
EXTRATO (CONTRATO Nº 215/2023)	5
EXTRATO (CONTRATO Nº 216/2023)	6
EXTRATO (CONTRATO Nº 217/2023)	7
EXTRATO (CONTRATO Nº 224/2023)	8
EXTRATO (CONTRATO Nº 229/2023)	9
EXTRATO (CONTRATO Nº 233/2023)	10
EXTRATO (CONTRATO Nº 235/2023)	11
EXTRATO (CONTRATO Nº 242/2023)	12
EXTRATO (CONTRATO Nº 243/2023)	13
EXTRATO (CONTRATO Nº 244/2023)	14
EXTRATO (CONTRATO Nº 245/2023)	15
EXTRATO (CONTRATO Nº 246/2023)	16
EXTRATO (CONTRATO Nº 247/2023)	17
EXTRATO (CONTRATO Nº 248/2023)	18
EXTRATO (CONTRATO Nº 249/2023)	19
EXTRATO (CONTRATO Nº 250/2023)	20
EXTRATO (CONTRATO Nº 251/2023)	21
EXTRATO (CONTRATO Nº 252/2023)	22
EXTRATO (CONTRATO Nº 253/2023)	23
EXTRATO (CONTRATO Nº 254/2023)	24
EXTRATO (CONTRATO Nº 255/2023)	25
EXTRATO (CONTRATO Nº 256/2023)	26
EXTRATO (CONTRATO Nº 257/2023)	27
EXTRATO (CONTRATO Nº 258/2023)	28
EXTRATO (CONTRATO Nº 259/2023)	29
EXTRATO (CONTRATO Nº 260/2023)	30

NOTA: As matérias que possuem um asterisco (*) em sua descrição, indicam REPUBLICAÇÃO.

CONFIABILIDADE

PONTUALIDADE

CREDIBILIDADE



**IMPrensa
OFICIAL**
MAIS TRANSPARÊNCIA PARA TODOS



GESTOR: REINALDO TEIXEIRA BRAGA FILHO

<http://pmxiquexiqueba.imprensaoficial.org/>




Diário Oficial do EXECUTIVO

Prefeitura Municipal de Xique-Xique - BA

Sexta-feira • 17 de março de 2023 • Ano VII • Edição Nº 1321

SUMÁRIO



EXTRATO (CONTRATO Nº 261/2023)	31
EXTRATO (CONTRATO Nº 262/2023)	32
EXTRATO (CONTRATO Nº 263/2023)	33
EXTRATO (CONTRATO Nº 264/2023)	34
EXTRATO (CONTRATO Nº 265/2023)	35
EXTRATO (CONTRATO Nº 266/2023)	36
EXTRATO (CONTRATO Nº 267/2023)	37
EXTRATO (CONTRATO Nº 268/2023)	38
EXTRATO (CONTRATO Nº 269/2023)	39
EXTRATO (CONTRATO Nº 270/2023)	40
EXTRATO (CONTRATO Nº 271/2023)	41
EXTRATO (CONTRATO Nº 272/2023)	42
EXTRATO (CONTRATO Nº 273/2023)	43
EXTRATO (CONTRATO Nº 274/2023)	44
EXTRATO (CONTRATO Nº 275/2023)	45
EXTRATO (CONTRATO Nº 277/2023)	46
EXTRATO (CONTRATO Nº 278/2023)	47
EXTRATO (CONTRATO Nº 279/2023)	48
EXTRATO (CONTRATO Nº 280/2023)	49
EXTRATO (CONTRATO Nº 281/2023)	50
EXTRATO (CONTRATO Nº 282/2023)	51
RATIFICAÇÃO E HOMOLOGAÇÃO (CREDENCIAMENTO Nº 005/2023)	52
RATIFICAÇÃO E HOMOLOGAÇÃO (CREDENCIAMENTO Nº 005/2023)	53
RATIFICAÇÃO E HOMOLOGAÇÃO (CREDENCIAMENTO Nº 005/2023)	54
RATIFICAÇÃO E HOMOLOGAÇÃO (CREDENCIAMENTO Nº 005/2023)	55
RATIFICAÇÃO E HOMOLOGAÇÃO (CREDENCIAMENTO Nº 005/2023)	56
RATIFICAÇÃO E HOMOLOGAÇÃO (CREDENCIAMENTO Nº 005/2023)	57
RATIFICAÇÃO E HOMOLOGAÇÃO (CREDENCIAMENTO Nº 005/2023)	58

NOTA: As matérias que possuem um asterisco (*) em sua descrição, indicam REPUBLICAÇÃO.

CONFIABILIDADE

PONTUALIDADE

CREDIBILIDADE



IMPrensa
OFICIAL
MAIS TRANSPARÊNCIA PARA TODOS



GESTOR: REINALDO TEIXEIRA BRAGA FILHO

<http://pmxiquexiqueba.imprensaoficial.org/>



Diário Oficial do EXECUTIVO

Prefeitura Municipal de Xique-Xique - BA

Sexta-feira • 17 de março de 2023 • Ano VII • Edição Nº 1321

SUMÁRIO



QR CODE

RATIFICAÇÃO E HOMOLOGAÇÃO (CREDENCIAMENTO Nº 005/2023)	59
RATIFICAÇÃO E HOMOLOGAÇÃO (CREDENCIAMENTO Nº 005/2023)	60
RATIFICAÇÃO E HOMOLOGAÇÃO (CREDENCIAMENTO Nº 005/2023)	61
RATIFICAÇÃO E HOMOLOGAÇÃO (CREDENCIAMENTO Nº 005/2023)	62
RATIFICAÇÃO E HOMOLOGAÇÃO (CREDENCIAMENTO Nº 005/2023)	63
RATIFICAÇÃO E HOMOLOGAÇÃO (CREDENCIAMENTO Nº 005/2023)	64
RATIFICAÇÃO E HOMOLOGAÇÃO (CREDENCIAMENTO Nº 005/2023)	65
RATIFICAÇÃO E HOMOLOGAÇÃO (CREDENCIAMENTO Nº 005/2023)	66
RATIFICAÇÃO E HOMOLOGAÇÃO (CREDENCIAMENTO Nº 005/2023)	67
RATIFICAÇÃO E HOMOLOGAÇÃO (CREDENCIAMENTO Nº 005/2023)	68
RATIFICAÇÃO E HOMOLOGAÇÃO (CREDENCIAMENTO Nº 005/2023)	69
RATIFICAÇÃO E HOMOLOGAÇÃO (CREDENCIAMENTO Nº 005/2023)	70
RATIFICAÇÃO E HOMOLOGAÇÃO (CREDENCIAMENTO Nº 005/2023)	71
RATIFICAÇÃO E HOMOLOGAÇÃO (CREDENCIAMENTO Nº 005/2023)	72
RATIFICAÇÃO E HOMOLOGAÇÃO (CREDENCIAMENTO Nº 005/2023)	73
RATIFICAÇÃO E HOMOLOGAÇÃO (CREDENCIAMENTO Nº 005/2023)	74
RATIFICAÇÃO E HOMOLOGAÇÃO (CREDENCIAMENTO Nº 005/2023)	75
RATIFICAÇÃO E HOMOLOGAÇÃO (CREDENCIAMENTO Nº 005/2023)	76
RATIFICAÇÃO E HOMOLOGAÇÃO (CREDENCIAMENTO Nº 005/2023)	77
RATIFICAÇÃO E HOMOLOGAÇÃO (CREDENCIAMENTO Nº 005/2023)	78
RATIFICAÇÃO E HOMOLOGAÇÃO (CREDENCIAMENTO Nº 005/2023)	79
RATIFICAÇÃO E HOMOLOGAÇÃO (CREDENCIAMENTO Nº 005/2023)	80
RATIFICAÇÃO E HOMOLOGAÇÃO (CREDENCIAMENTO Nº 005/2023)	81
RATIFICAÇÃO E HOMOLOGAÇÃO (CREDENCIAMENTO Nº 005/2023)	82
RATIFICAÇÃO E HOMOLOGAÇÃO (CREDENCIAMENTO Nº 005/2023)	83
RATIFICAÇÃO E HOMOLOGAÇÃO (CREDENCIAMENTO Nº 005/2023)	84
RATIFICAÇÃO E HOMOLOGAÇÃO (CREDENCIAMENTO Nº 005/2023)	85
RATIFICAÇÃO E HOMOLOGAÇÃO (CREDENCIAMENTO Nº 005/2023)	86

NOTA: As matérias que possuem um asterisco (*) em sua descrição, indicam REPUBLICAÇÃO.

CONFIABILIDADE

PONTUALIDADE

CREDIBILIDADE



IMPrensa
OFICIAL
MAIS TRANSPARÊNCIA PARA TODOS



GESTOR: REINALDO TEIXEIRA BRAGA FILHO

<http://pmxiquexiqueba.imprensaoficial.org/>



Diário Oficial do EXECUTIVO

Prefeitura Municipal de Xique-Xique - BA

Sexta-feira • 17 de março de 2023 • Ano VII • Edição Nº 1321



QR CODE

SUMÁRIO

RATIFICAÇÃO E HOMOLOGAÇÃO (CREDENCIAMENTO Nº 005/2023)	87
RATIFICAÇÃO E HOMOLOGAÇÃO (CREDENCIAMENTO Nº 005/2023)	88
RATIFICAÇÃO E HOMOLOGAÇÃO (CREDENCIAMENTO Nº 005/2023)	89
RATIFICAÇÃO E HOMOLOGAÇÃO (CREDENCIAMENTO Nº 005/2023)	90
RATIFICAÇÃO E HOMOLOGAÇÃO (CREDENCIAMENTO Nº 005/2023)	91
RATIFICAÇÃO E HOMOLOGAÇÃO (CREDENCIAMENTO Nº 005/2023)	92
RATIFICAÇÃO E HOMOLOGAÇÃO (CREDENCIAMENTO Nº 005/2023)	93
RATIFICAÇÃO E HOMOLOGAÇÃO (CREDENCIAMENTO Nº 005/2023)	94
RATIFICAÇÃO E HOMOLOGAÇÃO (CREDENCIAMENTO Nº 005/2023)	95
RATIFICAÇÃO E HOMOLOGAÇÃO (CREDENCIAMENTO Nº 005/2023)	96
RATIFICAÇÃO E HOMOLOGAÇÃO (CREDENCIAMENTO Nº 005/2023)	97
RATIFICAÇÃO E HOMOLOGAÇÃO (CREDENCIAMENTO Nº 005/2023)	98
RATIFICAÇÃO E HOMOLOGAÇÃO (CREDENCIAMENTO Nº 005/2023)	99
SECRETARIA MUNICIPAL DE SAÚDE	100
LICITAÇÕES E CONTRATOS	100
CANCELAMENTO (TOMADA DE PREÇOS Nº 003/2023)	100
SECRETARIA MUNICIPAL DE TRABALHO E DESENVOLVIMENTO SOCIAL	101
ATOS OFICIAIS	101
PROCESSO ADMINISTRATIVO (Nº 02/2023)	101

NOTA: As matérias que possuem um asterisco (*) em sua descrição, indicam REPUBLICAÇÃO.

CONFIABILIDADE

PONTUALIDADE

CREDIBILIDADE



IMPrensa
OFICIAL
MAIS TRANSPARÊNCIA PARA TODOS



GESTOR: REINALDO TEIXEIRA BRAGA FILHO

<http://pmxiquexiqueba.imprensaoficial.org/>

ÓRGÃO/SETOR: SECRETARIA MUNICIPAL DE EDUCAÇÃO E CULTURA

CATEGORIA: LICITAÇÕES E CONTRATOS

EXTRATO (CONTRATO Nº 215/2023)

Xique-Xique – BA, 17 de fevereiro.

PREFEITURA MUNICIPAL DE XIQUE-XIQUE - BA
CNPJ Nº 13.880.257/0001-27
CREDENCIAMENTO Nº 005/2023
EXTRATO DO CONTRATO

Processo Administrativo: 047/2023. Contrato: 215/2023. Contratante: Município de Xique-Xique - BA. Credenciado: GEORGE ALVES CAVALCANTE JUNIOR 02874138533, inscrita no CNPJ/MF sob o nº 45.967.104/0001-08. Objeto: Credenciamento de pessoas físicas ou jurídicas, inclusive microempreendedores individuais, para a prestação de serviço de transporte escolar da rede pública municipal e conveniada deste Município de Xique-Xique - BA. Vigência: 17 de fevereiro a 31 de dezembro de 2023.

Nº DE ITEM/LINHA LOCALIDADE/ROTEIRO UNI QTD KM (IDA E VOLTA) VALOR POR KM VALOR DO DIA VALOR TOTAL 200 DIAS

155

Loteamento Nair Barreto I - Onibus - 4 viagens dia - VEICULO: ÔNIBUS - DIESEL ESTRADA SEMIPAVIMENTADA – VIAGEM IDA/VOLTA . TURNO: MATUTINO

KM 20

R\$ 7,22

R\$ 144,36

R\$ 28.872,02

Dotação Orçamentária:

Órgão: 08- SECRETARIA MUNICIPAL DE EDUCAÇÃO E CULTURA- SMEC

Unidade: 0801- SECRETARIA MUNICIPAL DE EDUCAÇÃO

Projeto/atividade: 2034 – Gestão do Serviço de Transporte Escolar- Educação Básica

Elemento de despesa: 3.3.9.0.36.00.00 – Outros Serviços de Terceiros Pessoa Física

Elemento de despesa: 3.3.9.0.39.00.00 – Outros Serviços de Terceiros Pessoa Jurídica

Fonte: 15001001/15400000/15500000/15530000/15760000

Fundamentação legal: art. 25, caput, da lei 8.666/93.

Reinaldo Teixeira Braga Filho
PREFEITO MUNICIPAL

EXTRATO (CONTRATO Nº 216/2023)

Xique-Xique – BA, 17 de fevereiro.

PREFEITURA MUNICIPAL DE XIQUE-XIQUE - BA
CNPJ Nº 13.880.257/0001-27
CREDENCIAMENTO Nº 005/2023
EXTRATO DO CONTRATO

Processo Administrativo: 047/2023. Contrato: 216/2023. Contratante: Município de Xique-Xique - BA. Credenciado: JOSE ALVES SANTIAGO 90848020553, inscrita no CNPJ/MF sob o nº 44.299.265/0001-08. Objeto: Credenciamento de pessoas físicas ou jurídicas, inclusive microempreendedores individuais, para a prestação de serviço de transporte escolar da rede pública municipal e conveniada deste Município de Xique-Xique - BA. Vigência: 17 de fevereiro a 31 de dezembro de 2023.

Nº DE ITEM/LINHA LOCALIDADE/ROTEIRO UNI QTD KM (IDA E VOLTA) VALOR POR KM VALOR DO DIA VALOR TOTAL 200 DIAS

39

CAPÃO DO SACO - UTINGA- VEICULO VAN/SUV OU MINEVAN A GASOLINA, DIESEL OU ÁLCOOL
ESTRADA SEMIPAVIMENTADA – VIAGEM IDA/VOLTA . TURNO: VESPERTINO

KM 19

R\$ 6,02

R\$ 114,40

R\$ 22.879,87

Dotação Orçamentária:

Órgão: 08- SECRETARIA MUNICIPAL DE EDUCAÇÃO E CULTURA- SMEC

Unidade: 0801- SECRETARIA MUNICIPAL DE EDUCAÇÃO

Projeto/atividade: 2034 – Gestão do Serviço de Transporte Escolar- Educação Básica

Elemento de despesa: 3.3.9.0.36.00.00 – Outros Serviços de Terceiros Pessoa Física

Elemento de despesa: 3.3.9.0.39.00.00 – Outros Serviços de Terceiros Pessoa Jurídica

Fonte: 15001001/15400000/15500000/15530000/15760000

Fundamentação legal: art. 25, caput, da lei 8.666/93.

Reinaldo Teixeira Braga Filho
PREFEITO MUNICIPAL

EXTRATO (CONTRATO Nº 217/2023)

Xique-Xique – BA, 17 de fevereiro.

PREFEITURA MUNICIPAL DE XIQUE-XIQUE - BA
CNPJ Nº 13.880.257/0001-27
CREDENCIAMENTO Nº 005/2023
EXTRATO DO CONTRATO

Processo Administrativo: 047/2023. Contrato: 217/2023. Contratante: Município de Xique-Xique - BA. Credenciado: JARDEL FERREIRA SANTANA 07797323593, inscrita no CNPJ/MF sob o nº 44.282.740/0001-33. Objeto: Credenciamento de pessoas físicas ou jurídicas, inclusive microempreendedores individuais, para a prestação de serviço de transporte escolar da rede pública municipal e conveniada deste Município de Xique-Xique - BA. Vigência: 17 de fevereiro a 31 de dezembro de 2023.

Nº DE ITEM/LINHA LOCALIDADE/ROTEIRO UNI QTD KM (IDA E VOLTA) VALOR POR KM VALOR DO DIA VALOR TOTAL 200 DIAS

138

FAZENDA JATOBÁ - JATOBA DE CIMA - XIQUE XIQUE- VEICULO VAN/SUV OU MINEVAN A GASOLINA, DIESEL OU ÁLCOOL ESTRADA SEMIPAVIMENTADA – VIAGEM IDA/VOLTA . TURNO: VESPERTINO

KM 76

R\$ 2,85

R\$ 216,24

R\$ 43.247,07

Dotação Orçamentária:

Órgão: 08- SECRETARIA MUNICIPAL DE EDUCAÇÃO E CULTURA- SMEC

Unidade: 0801- SECRETARIA MUNICIPAL DE EDUCAÇÃO

Projeto/atividade: 2034 – Gestão do Serviço de Transporte Escolar- Educação Básica

Elemento de despesa: 3.3.9.0.36.00.00 – Outros Serviços de Terceiros Pessoa Física

Elemento de despesa: 3.3.9.0.39.00.00 – Outros Serviços de Terceiros Pessoa Jurídica

Fonte: 15001001/15400000/15500000/15530000/15760000

Fundamentação legal: art. 25, caput, da lei 8.666/93.

Reinaldo Teixeira Braga Filho
PREFEITO MUNICIPAL

EXTRATO (CONTRATO Nº 224/2023)

Xique-Xique – BA, 17 de fevereiro.

PREFEITURA MUNICIPAL DE XIQUE-XIQUE - BA
CNPJ Nº 13.880.257/0001-27
CREDENCIAMENTO Nº 005/2023
EXTRATO DO CONTRATO

Processo Administrativo: 047/2023. Contrato: 224/2023. Contratante: Município de Xique-Xique - BA. Credenciado: JACKSON PEDRA LIMA 08832115565, inscrita no CNPJ/MF sob o nº 44.386.956/0001-49. Objeto: Credenciamento de pessoas físicas ou jurídicas, inclusive microempreendedores individuais, para a prestação de serviço de transporte escolar da rede pública municipal e conveniada deste Município de Xique-Xique - BA. Vigência: 17 de fevereiro a 31 de dezembro de 2023.

Nº DE ITEM/LINHA LOCALIDADE/ROTEIRO UNI QTD KM (IDA E VOLTA) VALOR POR KM VALOR DO DIA VALOR TOTAL 200 DIAS

177

ALTO DO SILVA - BOA VISTA- VEICULO: EMBARCAÇÃO A GASOLINA OU DIESEL COM CAPACIDADE MÍNIMA 12 LUGARES - ESTRADA FLUVIAL – VIAGEM IDA/VOLTA . TURNO: VESPERTINO..

KM 12

R\$ 8,55

R\$ 102,61

R\$ 20.521,62

Dotação Orçamentária:

Órgão: 08- SECRETARIA MUNICIPAL DE EDUCAÇÃO E CULTURA- SMEC

Unidade: 0801- SECRETARIA MUNICIPAL DE EDUCAÇÃO

Projeto/atividade: 2034 – Gestão do Serviço de Transporte Escolar- Educação Básica

Elemento de despesa: 3.3.9.0.36.00.00 – Outros Serviços de Terceiros Pessoa Física

Elemento de despesa: 3.3.9.0.39.00.00 – Outros Serviços de Terceiros Pessoa Jurídica

Fonte: 15001001/15400000/15500000/15530000/15760000

Fundamentação legal: art. 25, caput, da lei 8.666/93.

Reinaldo Teixeira Braga Filho
PREFEITO MUNICIPAL

EXTRATO (CONTRATO Nº 229/2023)

Xique-Xique – BA, 17 de fevereiro.

PREFEITURA MUNICIPAL DE XIQUE-XIQUE - BA
CNPJ Nº 13.880.257/0001-27
CREDENCIAMENTO Nº 005/2023
EXTRATO DO CONTRATO

Processo Administrativo: 047/2023. Contrato: 229/2023. Contratante: Município de Xique-Xique - BA. Credenciado: VALDENITA FIGUEREDO PEREIRA 87274035568, inscrita no CNPJ/MF sob o nº 44.265.005/0001-11. Objeto: Credenciamento de pessoas físicas ou jurídicas, inclusive microempreendedores individuais, para a prestação de serviço de transporte escolar da rede pública municipal e conveniada deste Município de Xique-Xique - BA. Vigência: 17 de fevereiro a 31 de dezembro de 2023.

Nº DE ITEM/LINHA LOCALIDADE/ROTEIRO UNI QTD KM (IDA E VOLTA) VALOR POR KM VALOR DO DIA VALOR TOTAL 200 DIAS

200

CROADAS - BOA VISTA- VEICULO: EMBARCAÇÃO A GASOLINA OU DIESEL COM CAPACIDADE MÍNIMA 12 LUGARES - ESTRADA FLUVIAL – VIAGEM IDA/VOLTA . TURNO: VESPERTINO..

KM 10

R\$ 9,89

R\$ 97,07

R\$ 19.413,92

Dotação Orçamentária:

Órgão: 08- SECRETARIA MUNICIPAL DE EDUCAÇÃO E CULTURA- SMEC

Unidade: 0801- SECRETARIA MUNICIPAL DE EDUCAÇÃO

Projeto/atividade: 2034 – Gestão do Serviço de Transporte Escolar- Educação Básica

Elemento de despesa: 3.3.9.0.36.00.00 – Outros Serviços de Terceiros Pessoa Física

Elemento de despesa: 3.3.9.0.39.00.00 – Outros Serviços de Terceiros Pessoa Jurídica

Fonte: 15001001/15400000/15500000/15530000/15760000

Fundamentação legal: art. 25, caput, da lei 8.666/93.

Reinaldo Teixeira Braga Filho
PREFEITO MUNICIPAL

EXTRATO (CONTRATO Nº 233/2023)

Xique-Xique – BA, 17 de fevereiro.

PREFEITURA MUNICIPAL DE XIQUE-XIQUE - BA
CNPJ Nº 13.880.257/0001-27
CREDENCIAMENTO Nº 005/2023
EXTRATO DO CONTRATO

Processo Administrativo: 047/2023. Contrato: 233/2023. Contratante: Município de Xique-Xique - BA. Credenciado: EGNALDO DE DEUS SOUZA 03852319544, inscrita no CNPJ/MF sob o nº 44.178.128/0001-15. Objeto: Credenciamento de pessoas físicas ou jurídicas, inclusive microempreendedores individuais, para a prestação de serviço de transporte escolar da rede pública municipal e conveniada deste Município de Xique-Xique - BA. Vigência: 17 de fevereiro a 31 de dezembro de 2023.

Nº DE ITEM/LINHA LOCALIDADE/ROTEIRO UNI QTD KM (IDA E VOLTA) VALOR POR KM VALOR DO DIA VALOR TOTAL 200 DIAS

231

ILHA DO GADO BRAVO - XIQUE XIQUE (tres viagens dia)- VEICULO: EMBARCAÇÃO A GASOLINA OU DIESEL COM CAPACIDADE MÍNIMA 12 LUGARES - ESTRADA FLUVIAL – VIAGEM IDA/VOLTA . TURNO: MATUTINO E VESPERTINO.

KM 6

R\$ 15,26

R\$ 91,53

R\$ 18.306,21

Dotação Orçamentária:

Órgão: 08- SECRETARIA MUNICIPAL DE EDUCAÇÃO E CULTURA- SMEC

Unidade: 0801- SECRETARIA MUNICIPAL DE EDUCAÇÃO

Projeto/atividade: 2034 – Gestão do Serviço de Transporte Escolar- Educação Básica

Elemento de despesa: 3.3.9.0.36.00.00 – Outros Serviços de Terceiros Pessoa Física

Elemento de despesa: 3.3.9.0.39.00.00 – Outros Serviços de Terceiros Pessoa Jurídica

Fonte: 15001001/15400000/15500000/15530000/15760000

Fundamentação legal: art. 25, caput, da lei 8.666/93.

Reinaldo Teixeira Braga Filho
PREFEITO MUNICIPAL

EXTRATO (CONTRATO Nº 235/2023)

Xique-Xique – BA, 17 de fevereiro.

PREFEITURA MUNICIPAL DE XIQUE-XIQUE - BA
CNPJ Nº 13.880.257/0001-27
CREDENCIAMENTO Nº 005/2023
EXTRATO DO CONTRATO

Processo Administrativo: 047/2023. Contrato: 235/2023. Contratante: Município de Xique-Xique - BA. Credenciado: ZELIA DE SOUSA BRITO 17362148534, inscrita no CNPJ/MF sob o nº 44.300.924/0001-89. Objeto: Credenciamento de pessoas físicas ou jurídicas, inclusive microempreendedores individuais, para a prestação de serviço de transporte escolar da rede pública municipal e conveniada deste Município de Xique-Xique - BA. Vigência: 17 de fevereiro a 31 de dezembro de 2023.

Nº DE ITEM/LINHA LOCALIDADE/ROTEIRO UNI QTD KM (IDA E VOLTA) VALOR POR KM VALOR DO DIA VALOR TOTAL 200 DIAS

68

MARRECA VELHA - XIQUE XIQUE- VEICULOVAN/SUV OU MINEVAN A GASOLINA, DIESEL OU ÁLCOOL ESTRADA SEMIPAVIMENTADA – VIAGEM IDA/VOLTA . TURNO: MATUTINO

KM 59

R\$ 3,15

R\$ 185,86

R\$ 37.172,64

Dotação Orçamentária:

Órgão: 08- SECRETARIA MUNICIPAL DE EDUCAÇÃO E CULTURA- SMEC

Unidade: 0801- SECRETARIA MUNICIPAL DE EDUCAÇÃO

Projeto/atividade: 2034 – Gestão do Serviço de Transporte Escolar- Educação Básica

Elemento de despesa: 3.3.9.0.36.00.00 – Outros Serviços de Terceiros Pessoa Física

Elemento de despesa: 3.3.9.0.39.00.00 – Outros Serviços de Terceiros Pessoa Jurídica

Fonte: 15001001/15400000/15500000/15530000/15760000

Fundamentação legal: art. 25, caput, da lei 8.666/93.

Reinaldo Teixeira Braga Filho
PREFEITO MUNICIPAL

EXTRATO (CONTRATO Nº 242/2023)

Xique-Xique – BA, 17 de fevereiro de 2023.

PREFEITURA MUNICIPAL DE XIQUE-XIQUE - BA
CNPJ Nº 13.880.257/0001-27
CREDENCIAMENTO Nº 005/2023
EXTRATO DO CONTRATO

Processo Administrativo: 047/2023. Contrato: 242/2023. Contratante: Município de Xique-Xique - BA. Credenciado: IAGO COUTO SANTOS 07532995500, inscrita no CNPJ/MF sob o nº 44.335.023/0001-22. Objeto: Credenciamento de pessoas físicas ou jurídicas, inclusive microempreendedores individuais, para a prestação de serviço de transporte escolar da rede pública municipal e conveniada deste Município de Xique-Xique - BA. Vigência: 17 de fevereiro de 2023 a 31 de dezembro de 2023.

Nº DE ITEM/LINHA LOCALIDADE/ROTEIRO UNI QTD KM (IDA E VOLTA) VALOR POR KM VALOR DO DIA VALOR TOTAL 200 DIAS

251

ILHA DO SILVA - BOA VISTA- VEICULO: EMBARCAÇÃO A GASOLINA OU DIESEL COM CAPACIDADE MÍNIMA 12 LUGARES - ESTRADA FLUVIAL – VIAGEM IDA/VOLTA . TURNO: MATUTINO

KM 10

R\$ 9,89

R\$ 98,92

R\$ 19.783,15

Dotação Orçamentária:

Órgão: 08- SECRETARIA MUNICIPAL DE EDUCAÇÃO E CULTURA- SMEC

Unidade: 0801- SECRETARIA MUNICIPAL DE EDUCAÇÃO

Projeto/atividade: 2034 – Gestão do Serviço de Transporte Escolar- Educação Básica

Elemento de despesa: 3.3.9.0.36.00.00 – Outros Serviços de Terceiros Pessoa Física

Elemento de despesa: 3.3.9.0.39.00.00 – Outros Serviços de Terceiros Pessoa Jurídica

Fonte: 15001001/15400000/15500000/15530000/15760000

Fundamentação legal: art. 25, caput, da lei 8.666/93.

Reinaldo Teixeira Braga Filho
PREFEITO MUNICIPAL

EXTRATO (CONTRATO Nº 243/2023)

TERMO DE RATIFICAÇÃO E HOMOLOGAÇÃO DE CREDENCIAMENTO
PROCESSO ADMINISTRATIVO 047/2023 – CREDENCIAMENTO Nº 005/2023

À vista dos elementos contidos no presente Processo devidamente justificado, CONSIDERANDO que o PARECER TÉCNICO prevê o CREDENCIAMENTO em conformidade ao disposto no art. 25, caput, da Lei Federal 8.666 de 21 de junho de 1993, CONSIDERANDO ainda que o PARECER JURIDICO atesta que foram cumpridas as exigências legais, e no uso das atribuições que me foram conferidas, RATIFICO E HOMOLOGO O CREDENCIAMENTO 005/2023.

Autorizo em consequência, a proceder-se à contratação nos termos do parecer expedido pela Comissão Permanente de Licitação, conforme abaixo descrito:

Credenciamento de pessoas físicas ou jurídicas, inclusive microempreendedores individuais, para a prestação de serviço de transporte escolar da rede pública municipal e conveniada deste Município de Xique-Xique - BA.
COSME NUNES DA CUNHA 91563305534, inscrita no CNPJ/MF sob o nº 44.405.792/0001-50.

VIGENCIA: 17 de fevereiro de 2023 a 31 de dezembro 2023.

Nº ITEM/LINHA LOCALIDADE/ROTEIRO UNI QTD KM (IDA E VOLTA) VALOR POR KM VALOR DO DIA
VALOR TOTAL 200 DIAS

183

AMARRACOURO - XIQUE XIQUE- VEICULO: EMBARCAÇÃO A GASOLINA OU DIESEL COM CAPACIDADE
MÍNIMA 12 LUGARES - ESTRADA FLUVIAL – VIAGEM IDA/VOLTA . TURNO:VESPERTINO..

KM 32

R\$ 4,36

R\$ 139,53

R\$ 2.906,32

art. 25, INC II, art. 13, INC III e art. 26, parágrafo único da Lei Federal 8.666/93.

Determino, ainda, que seja dada a devida publicidade legal, em especial à prevista no caput do artigo 26 da Lei Federal nº 8.666/93, e que, após, seja o presente expediente devidamente autuado e arquivado.

Xique-Xique – BA, 17 de fevereiro de 2023.

Reinaldo Teixeira Braga Filho
PREFEITO MUNICIPAL

EXTRATO (CONTRATO Nº 244/2023)

Xique-Xique – BA, 17 de fevereiro de 2023.

PREFEITURA MUNICIPAL DE XIQUE-XIQUE - BA
CNPJ Nº 13.880.257/0001-27
CREDENCIAMENTO Nº 005/2023
EXTRATO DO CONTRATO

Processo Administrativo: 047/2023. Contrato: 244/2023. Contratante: Município de Xique-Xique - BA. Credenciado: JOÃO RODRIGUES DOS SANTOS, inscrita no CNPJ/MF sob o nº 44.205.174/0001-66. Objeto: Credenciamento de pessoas físicas ou jurídicas, inclusive microempreendedores individuais, para a prestação de serviço de transporte escolar da rede pública municipal e conveniada deste Município de Xique-Xique - BA. Vigência: 17 de fevereiro de 2023 a 31 de dezembro de 2023.

Nº DE ITEM/LINHA LOCALIDADE/ROTEIRO UNI QTD KM (IDA E VOLTA) VALOR POR KM VALOR DO DIA VALOR TOTAL 200 DIAS

221

ILHA DA PESTANA - XIQUE XIQUE- VEICULO: EMBARCAÇÃO A GASOLINA OU DIESEL COM CAPACIDADE MÍNIMA 12 LUGARES - ESTRADA FLUVIAL – VIAGEM IDA/VOLTA . TURNO: MATUTINO

KM 32

R\$ 4,36

R\$ 139,53

R\$ 27.906,32

Dotação Orçamentária:

Órgão: 08- SECRETARIA MUNICIPAL DE EDUCAÇÃO E CULTURA- SMEC

Unidade: 0801- SECRETARIA MUNICIPAL DE EDUCAÇÃO

Projeto/atividade: 2034 – Gestão do Serviço de Transporte Escolar- Educação Básica

Elemento de despesa: 3.3.9.0.36.00.00 – Outros Serviços de Terceiros Pessoa Física

Elemento de despesa: 3.3.9.0.39.00.00 – Outros Serviços de Terceiros Pessoa Jurídica

Fonte: 15001001/15400000/15500000/15530000/15760000

Fundamentação legal: art. 25, caput, da lei 8.666/93.

Reinaldo Teixeira Braga Filho
PREFEITO MUNICIPAL

EXTRATO (CONTRATO Nº 245/2023)

Xique-Xique – BA, 17 de fevereiro.

PREFEITURA MUNICIPAL DE XIQUE-XIQUE - BA
CNPJ Nº 13.880.257/0001-27
CREDENCIAMENTO Nº 005/2023
EXTRATO DO CONTRATO

Processo Administrativo: 047/2023. Contrato: 245/2023. Contratante: Município de Xique-Xique - BA. Credenciado: JOAO CARLOS DA CUNHA 68858051815, inscrita no CNPJ/MF sob o nº 45.249.688/0001-86. Objeto: Credenciamento de pessoas físicas ou jurídicas, inclusive microempreendedores individuais, para a prestação de serviço de transporte escolar da rede pública municipal e conveniada deste Município de Xique-Xique - BA. Vigência: 17 de fevereiro a 31 de dezembro de 2023.

Nº DE ITEM/LINHA LOCALIDADE/ROTEIRO UNI QTD KM (IDA E VOLTA) VALOR POR KM VALOR DO DIA VALOR TOTAL 200 DIAS

82

MATO GROSSO - MARRECA VELHA- VEICULO VAN/SUV OU MINEVAN A GASOLINA, DIESEL OU ÁLCOOL ESTRADA SEMIPAVIMENTADA – VIAGEM IDA/VOLTA . TURNO: MATUTINO

KM 20

R\$ 5,81

R\$ 116,19

R\$ 23.237,19

Dotação Orçamentária:

Órgão: 08- SECRETARIA MUNICIPAL DE EDUCAÇÃO E CULTURA- SMEC

Unidade: 0801- SECRETARIA MUNICIPAL DE EDUCAÇÃO

Projeto/atividade: 2034 – Gestão do Serviço de Transporte Escolar- Educação Básica

Elemento de despesa: 3.3.9.0.36.00.00 – Outros Serviços de Terceiros Pessoa Física

Elemento de despesa: 3.3.9.0.39.00.00 – Outros Serviços de Terceiros Pessoa Jurídica

Fonte: 15001001/15400000/15500000/15530000/15760000

Fundamentação legal: art. 25, caput, da lei 8.666/93.

Reinaldo Teixeira Braga Filho
PREFEITO MUNICIPAL

EXTRATO (CONTRATO Nº 246/2023)

Xique-Xique – BA, 17 de fevereiro de 2023.

PREFEITURA MUNICIPAL DE XIQUE-XIQUE - BA
CNPJ Nº 13.880.257/0001-27
CREDENCIAMENTO Nº 005/2023
EXTRATO DO CONTRATO

Processo Administrativo: 047/2023. Contrato: 246/2023. Contratante: Município de Xique-Xique - BA. Credenciado: PEDRO SOARES DE BRITO 90706846591, inscrita no CNPJ/MF sob o nº 44.335.959/0001-53. Objeto: Credenciamento de pessoas físicas ou jurídicas, inclusive microempreendedores individuais, para a prestação de serviço de transporte escolar da rede pública municipal e conveniada deste Município de Xique-Xique - BA. Vigência: 17 de fevereiro de 2023 a 31 de dezembro de 2023.

Nº DE ITEM/LINHA LOCALIDADE/ROTEIRO UNI QTD KM (IDA E VOLTA) VALOR POR KM VALOR DO DIA VALOR TOTAL 200 DIAS

228

ILHA DO ENCALHO - XIQUE XIQUE- VEICULO: EMBARCAÇÃO A GASOLINA OU DIESEL COM CAPACIDADE MÍNIMA 12 LUGARES - ESTRADA FLUVIAL – VIAGEM IDA/VOLTA . TURNO: MATUTINO.

KM 32

R\$ 4,36

R\$ 139,53

R\$ 27.906,32

Dotação Orçamentária:

Órgão: 08- SECRETARIA MUNICIPAL DE EDUCAÇÃO E CULTURA- SMEC

Unidade: 0801- SECRETARIA MUNICIPAL DE EDUCAÇÃO

Projeto/atividade: 2034 – Gestão do Serviço de Transporte Escolar- Educação Básica

Elemento de despesa: 3.3.9.0.36.00.00 – Outros Serviços de Terceiros Pessoa Física

Elemento de despesa: 3.3.9.0.39.00.00 – Outros Serviços de Terceiros Pessoa Jurídica

Fonte: 15001001/15400000/15500000/15530000/15760000

1n 1n11n 1n1

Fundamentação legal: art. 25, caput, da lei 8.666/93.

Reinaldo Teixeira Braga Filho
PREFEITO MUNICIPAL

EXTRATO (CONTRATO Nº 247/2023)

Xique-Xique – BA, 17 de fevereiro de 2023.

PREFEITURA MUNICIPAL DE XIQUE-XIQUE - BA
CNPJ Nº 13.880.257/0001-27
CREDENCIAMENTO Nº 005/2023
EXTRATO DO CONTRATO

Processo Administrativo: 047/2023. Contrato: 247/2023. Contratante: Município de Xique-Xique - BA. Credenciado: MANOEL DOMINGOS LEITE DOS SANTOS 40171159500, inscrita no CNPJ/MF sob o nº 44.160.251/0001-09. Objeto: Credenciamento de pessoas físicas ou jurídicas, inclusive microempreendedores individuais, para a prestação de serviço de transporte escolar da rede pública municipal e conveniada deste Município de Xique-Xique - BA. Vigência: 17 de fevereiro de 2023 a 31 de dezembro de 2023.

Nº DE ITEM/LINHA LOCALIDADE/ROTEIRO UNI QTD KM (IDA E VOLTA) VALOR POR KM VALOR DO DIA VALOR TOTAL 200 DIAS

220

ILHA DO ENCALHO - ILHA DA AMARALINA- VEICULO: EMBARCAÇÃO A GASOLINA OU DIESEL COM CAPACIDADE MÍNIMA 12 LUGARES - ESTRADA FLUVIAL – VIAGEM IDA/VOLTA . TURNO: MATUTINO

KM 4

R\$ 21,96

R\$ 87,84

R\$ 17.567,74

Dotação Orçamentária:

Órgão: 08- SECRETARIA MUNICIPAL DE EDUCAÇÃO E CULTURA- SMEC

Unidade: 0801- SECRETARIA MUNICIPAL DE EDUCAÇÃO

Projeto/atividade: 2034 – Gestão do Serviço de Transporte Escolar- Educação Básica

Elemento de despesa: 3.3.9.0.36.00.00 – Outros Serviços de Terceiros Pessoa Física

Elemento de despesa: 3.3.9.0.39.00.00 – Outros Serviços de Terceiros Pessoa Jurídica

Fonte: 15001001/15400000/15500000/15530000/15760000

Fundamentação legal: art. 25, caput, da lei 8.666/93.

Reinaldo Teixeira Braga Filho
PREFEITO MUNICIPAL

EXTRATO (CONTRATO Nº 248/2023)

Xique-Xique – BA, 17 de fevereiro.

PREFEITURA MUNICIPAL DE XIQUE-XIQUE - BA
CNPJ Nº 13.880.257/0001-27
CREDENCIAMENTO Nº 005/2023
EXTRATO DO CONTRATO

Processo Administrativo: 047/2023. Contrato: 248/2023. Contratante: Município de Xique-Xique - BA. Credenciado: JOÃO ALVES PEREIRA 35482532534, inscrita no CNPJ/MF sob o nº 47.224.238/0001-64. Objeto: Credenciamento de pessoas físicas ou jurídicas, inclusive microempreendedores individuais, para a prestação de serviço de transporte escolar da rede pública municipal e conveniada deste Município de Xique-Xique - BA. Vigência: 17 de fevereiro a 31 de dezembro de 2023.

Nº DE ITEM/LINHA LOCALIDADE/ROTEIRO UNI QTD KM (IDA E VOLTA) VALOR POR KM VALOR DO DIA VALOR TOTAL 200 DIAS

237

ILHA DO MENDONÇA - ILHA DO AMARRACOURO- VEICULO: EMBARCAÇÃO A GASOLINA OU DIESEL COM CAPACIDADE MÍNIMA 12 LUGARES - ESTRADA FLUVIAL – VIAGEM IDA/VOLTA . TURNO: VESPERTINO..

KM 4

R\$ 21,96

R\$ 87,84

R\$ 17.567,74

Dotação Orçamentária:

Órgão: 08- SECRETARIA MUNICIPAL DE EDUCAÇÃO E CULTURA- SMEC

Unidade: 0801- SECRETARIA MUNICIPAL DE EDUCAÇÃO

Projeto/atividade: 2034 – Gestão do Serviço de Transporte Escolar- Educação Básica

Elemento de despesa: 3.3.9.0.36.00.00 – Outros Serviços de Terceiros Pessoa Física

Elemento de despesa: 3.3.9.0.39.00.00 – Outros Serviços de Terceiros Pessoa Jurídica

Fonte: 15001001/15400000/15500000/15530000/15760000

Fundamentação legal: art. 25, caput, da lei 8.666/93.

Reinaldo Teixeira Braga Filho
PREFEITO MUNICIPAL

EXTRATO (CONTRATO Nº 249/2023)

Xique-Xique – BA, 17 de fevereiro de 2023.

PREFEITURA MUNICIPAL DE XIQUE-XIQUE - BA
CNPJ Nº 13.880.257/0001-27
CREDENCIAMENTO Nº 005/2023
EXTRATO DO CONTRATO

Processo Administrativo: 047/2023. Contrato: 249/2023. Contratante: Município de Xique-Xique - BA. Credenciado: JANDIRA DA SILVA DOURADO 00512956529, inscrita no CNPJ/MF sob o nº 44.275.265/0001-78. Objeto: Credenciamento de pessoas físicas ou jurídicas, inclusive microempreendedores individuais, para a prestação de serviço de transporte escolar da rede pública municipal e conveniada deste Município de Xique-Xique - BA. Vigência: 17 de fevereiro de 2023 a 31 de dezembro de 2023.

Nº DE ITEM/LINHA LOCALIDADE/ROTEIRO UNI QTD KM (IDA E VOLTA) VALOR POR KM VALOR DO DIA VALOR TOTAL 200 DIAS

35

CAPÃO DO MARTIN - UTINGA- VEICULOVAN/SUV OU MINEVAN A GASOLINA, DIESEL OU ÁLCOOL
ESTRADA SEMIPAVIMENTADA – VIAGEM IDA/VOLTA . TURNO: MATUTINO

KM 14

R\$ 7,28

R\$ 101,89

R\$ 20.378,63

Dotação Orçamentária:

Órgão: 08- SECRETARIA MUNICIPAL DE EDUCAÇÃO E CULTURA- SMEC

Unidade: 0801- SECRETARIA MUNICIPAL DE EDUCAÇÃO

Projeto/atividade: 2034 – Gestão do Serviço de Transporte Escolar- Educação Básica

Elemento de despesa: 3.3.9.0.36.00.00 – Outros Serviços de Terceiros Pessoa Física

Elemento de despesa: 3.3.9.0.39.00.00 – Outros Serviços de Terceiros Pessoa Jurídica

Fonte: 15001001/15400000/15500000/15530000/15760000

Fundamentação legal: art. 25, caput, da lei 8.666/93.

Reinaldo Teixeira Braga Filho
PREFEITO MUNICIPAL

EXTRATO (CONTRATO Nº 250/2023)

Xique-Xique – BA, 17 de fevereiro de 2023.

PREFEITURA MUNICIPAL DE XIQUE-XIQUE - BA
CNPJ Nº 13.880.257/0001-27
CREDENCIAMENTO Nº 005/2023
EXTRATO DO CONTRATO

Processo Administrativo: 047/2023. Contrato: 250/2023. Contratante: Município de Xique-Xique - BA. Credenciado: MAGALI RODRIGUES TORRES 11756998531, inscrita no CNPJ/MF sob o nº 49.317.047/000172. Objeto: Credenciamento de pessoas físicas ou jurídicas, inclusive microempreendedores individuais, para a prestação de serviço de transporte escolar da rede pública municipal e conveniada deste Município de Xique-Xique - BA. Vigência: 17 de fevereiro de 2023 a 31 de dezembro de 2023.

Nº DE ITEM/LINHA LOCALIDADE/ROTEIRO UNI QTD KM (IDA E VOLTA) VALOR POR KM VALOR DO DIA VALOR TOTAL 200 DIAS

222

ILHA DA PESTANA - XIQUE XIQUE- VEICULO: EMBARCAÇÃO A GASOLINA OU DIESEL COM CAPACIDADE MÍNIMA 12 LUGARES - ESTRADA FLUVIAL – VIAGEM IDA/VOLTA . TURNO: MATUTINO.

KM 32

R\$ 4,36

R\$ 139,53

R\$ 27.906,32

Dotação Orçamentária:

Órgão: 08- SECRETARIA MUNICIPAL DE EDUCAÇÃO E CULTURA- SMEC

Unidade: 0801- SECRETARIA MUNICIPAL DE EDUCAÇÃO

Projeto/atividade: 2034 – Gestão do Serviço de Transporte Escolar- Educação Básica

Elemento de despesa: 3.3.9.0.36.00.00 – Outros Serviços de Terceiros Pessoa Física

Elemento de despesa: 3.3.9.0.39.00.00 – Outros Serviços de Terceiros Pessoa Jurídica

Fonte: 15001001/15400000/15500000/15530000/15760000

1n 1n11n 1n1

Fundamentação legal: art. 25, caput, da lei 8.666/93.

Reinaldo Teixeira Braga Filho
PREFEITO MUNICIPAL

EXTRATO (CONTRATO Nº 251/2023)

Xique-Xique – BA, 17 de fevereiro de 2023.

PREFEITURA MUNICIPAL DE XIQUE-XIQUE - BA
CNPJ Nº 13.880.257/0001-27
CREDENCIAMENTO Nº 005/2023
EXTRATO DO CONTRATO

Processo Administrativo: 047/2023. Contrato: 251/2023. Contratante: Município de Xique-Xique - BA. Credenciado: VALDETE RIBEIRO DE NOVAES SANTIAGO 01684438560, inscrita no CNPJ/MF sob o nº 45.575.861/0001-36. Objeto: Credenciamento de pessoas físicas ou jurídicas, inclusive microempreendedores individuais, para a prestação de serviço de transporte escolar da rede pública municipal e conveniada deste Município de Xique-Xique - BA. Vigência: 17 de fevereiro de 2023 a 31 de dezembro de 2023.

Nº DE ITEM/LINHA LOCALIDADE/ROTEIRO UNI QTD KM (IDA E VOLTA) VALOR POR KM VALOR DO DIA VALOR TOTAL 200 DIAS

26

ANGICO - GARROTE - UTINGA-VEICULO VAN/SUV OU MINEVAN A GASOLINA, DIESEL OU ÁLCOOL ESTRADA SEMIPAVIMENTADA – VIAGEM IDA/VOLTA . TURNO: MATUTINO

KM 51

R\$ 3,22

R\$ 164,11

R\$ 32.822,17

MUNICIPAL DE EDUCAÇÃO E CULTURA- SMEC

Unidade: 0801- SECRETARIA

Dotação Orçamentária:

Órgão: 08- SECRETARIA

MUNICIPAL DE EDUCAÇÃO

Projeto/atividade: 2034 – Gestão do Serviço de Transporte Escolar- Educação Básica

Elemento de despesa: 3.3.9.0.36.00.00 – Outros Serviços de Terceiros Pessoa Física

Elemento de despesa: 3.3.9.0.39.00.00 – Outros Serviços de Terceiros Pessoa Jurídica

Fonte: 15001001/15400000/15500000/15530000/15760000

1n 1n11n 1n1

Fundamentação legal: art. 25, caput, da lei 8.666/93.

Reinaldo Teixeira Braga Filho
PREFEITO MUNICIPAL

EXTRATO (CONTRATO Nº 252/2023)

Xique-Xique – BA, 17 de fevereiro.

PREFEITURA MUNICIPAL DE XIQUE-XIQUE - BA
CNPJ Nº 13.880.257/0001-27
CREDENCIAMENTO Nº 005/2023
EXTRATO DO CONTRATO

Processo Administrativo: 047/2023. Contrato: 252/2023. Contratante: Município de Xique-Xique - BA. Credenciado: ANTONIO JOSE DOS SANTOS 22604065134, inscrita no CNPJ/MF sob o nº 44.197.928/0001-83. Objeto: Credenciamento de pessoas físicas ou jurídicas, inclusive microempreendedores individuais, para a prestação de serviço de transporte escolar da rede pública municipal e conveniada deste Município de Xique-Xique - BA. Vigência: 17 de fevereiro a 31 de dezembro de 2023.

Nº DE ITEM/LINHA LOCALIDADE/ROTEIRO UNI QTD KM (IDA E VOLTA) VALOR POR KM VALOR DO DIA VALOR TOTAL 200 DIAS

99

BRINCO DO SHOEM - COPIXABA -VEICULO VAN/SUV OU MINEVAN A GASOLINA, DIESEL OU ÁLCOOL ESTRADA SEMIPAVIMENTADA – VIAGEM IDA/VOLTA . TURNO: VESPERTINO

KM 29

R\$ 4,56

R\$ 132,27

R\$ 26.453,06

Dotação Orçamentária:

Órgão: 08- SECRETARIA MUNICIPAL DE EDUCAÇÃO E CULTURA- SMEC

Unidade: 0801- SECRETARIA MUNICIPAL DE EDUCAÇÃO

Projeto/atividade: 2034 – Gestão do Serviço de Transporte Escolar- Educação Básica

Elemento de despesa: 3.3.9.0.36.00.00 – Outros Serviços de Terceiros Pessoa Física

Elemento de despesa: 3.3.9.0.39.00.00 – Outros Serviços de Terceiros Pessoa Jurídica

Fonte: 15001001/15400000/15500000/15530000/15760000

Fundamentação legal: art. 25, caput, da lei 8.666/93.

Reinaldo Teixeira Braga Filho
PREFEITO MUNICIPAL

EXTRATO (CONTRATO Nº 253/2023)

Xique-Xique – BA, 17 de fevereiro de 2023.

PREFEITURA MUNICIPAL DE XIQUE-XIQUE - BA
CNPJ Nº 13.880.257/0001-27
CREDENCIAMENTO Nº 005/2023
EXTRATO DO CONTRATO

Processo Administrativo: 047/2023. Contrato: 253/2023. Contratante: Município de Xique-Xique - BA. Credenciado: SINDALVA FERREIRA DOS SANTOS 85790188540, inscrita no CNPJ/MF sob o nº 49.401.248/0001-53. Objeto: Credenciamento de pessoas físicas ou jurídicas, inclusive microempreendedores individuais, para a prestação de serviço de transporte escolar da rede pública municipal e conveniada deste Município de Xique-Xique - BA. Vigência: 17 de fevereiro de 2023 a 31 de dezembro de 2023.

Nº DE ITEM/LINHA LOCALIDADE/ROTEIRO UNI QTD KM (IDA E VOLTA) VALOR POR KM VALOR DO DIA VALOR TOTAL 200 DIAS

101

PAGEÚ - COPIXABA- VEICULO VAN/SUV OU MINEVAN A GASOLINA, DIESEL OU ÁLCOOL ESTRADA SEMIPAVIMENTADA – VIAGEM IDA/VOLTA . TURNO: NOTURNO

KM 79

R\$ 2,81

R\$ 221,60

R\$ 44.319,03

MUNICIPAL DE EDUCAÇÃO E CULTURA- SMEC

Unidade: 0801- SECRETARIA

Dotação Orçamentária:

Órgão: 08- SECRETARIA

MUNICIPAL DE EDUCAÇÃO

Projeto/atividade: 2034 – Gestão do Serviço de Transporte Escolar- Educação Básica

Elemento de despesa: 3.3.9.0.36.00.00 – Outros Serviços de Terceiros Pessoa Física

Elemento de despesa: 3.3.9.0.39.00.00 – Outros Serviços de Terceiros Pessoa Jurídica

Fonte: 15001001/15400000/15500000/15530000/15760000

1n 1n11n 1n1

Fundamentação legal: art. 25, caput, da lei 8.666/93.

Reinaldo Teixeira Braga Filho
PREFEITO MUNICIPAL

EXTRATO (CONTRATO Nº 254/2023)

Xique-Xique – BA, 17 de fevereiro de 2023.

PREFEITURA MUNICIPAL DE XIQUE-XIQUE - BA
CNPJ Nº 13.880.257/0001-27
CREDENCIAMENTO Nº 005/2023
EXTRATO DO CONTRATO

Processo Administrativo: 047/2023. Contrato: 254/2023. Contratante: Município de Xique-Xique - BA. Credenciado: UANDSON RODRIGUES PEREIRA 07970990509, inscrita no CNPJ/MF sob o nº 44.442.357/0001-03. Objeto: Credenciamento de pessoas físicas ou jurídicas, inclusive microempreendedores individuais, para a prestação de serviço de transporte escolar da rede pública municipal e conveniada deste Município de Xique-Xique - BA. Vigência: 17 de fevereiro de 2023 a 31 de dezembro de 2023.

Nº DE ITEM/LINHA LOCALIDADE/ROTEIRO UNI QTD KM (IDA E VOLTA) VALOR POR KM VALOR DO DIA VALOR TOTAL 200 DIAS

149

SILVA - ILHA DOS TUCUNS - VEICULO VAN/SUV OU MINEVAN A GASOLINA, DIESEL OU ÁLCOOL
ESTRADA SEMIPAVIMENTADA – VIAGEM IDA/VOLTA . TURNO: MATUTINO

KM 4

R\$ 21,90

R\$ 87,60

R\$ 17.520,08

Dotação Orçamentária:

Órgão: 08- SECRETARIA MUNICIPAL DE EDUCAÇÃO E CULTURA- SMEC

Unidade: 0801- SECRETARIA MUNICIPAL DE EDUCAÇÃO

Projeto/atividade: 2034 – Gestão do Serviço de Transporte Escolar- Educação Básica

Elemento de despesa: 3.3.9.0.36.00.00 – Outros Serviços de Terceiros Pessoa Física

Elemento de despesa: 3.3.9.0.39.00.00 – Outros Serviços de Terceiros Pessoa Jurídica

Fonte: 15001001/15400000/15500000/15530000/15760000

Fundamentação legal: art. 25, caput, da lei 8.666/93.

Reinaldo Teixeira Braga Filho
PREFEITO MUNICIPAL

EXTRATO (CONTRATO Nº 255/2023)

Xique-Xique – BA, 17 de fevereiro de 2023.

PREFEITURA MUNICIPAL DE XIQUE-XIQUE - BA
CNPJ Nº 13.880.257/0001-27
CREDENCIAMENTO Nº 005/2023
EXTRATO DO CONTRATO

Processo Administrativo: 047/2023. Contrato: 255/2023. Contratante: Município de Xique-Xique - BA. Credenciado: MARIA GUERRA DA SILVA, inscrita no CNPJ/MF sob o nº 49.341.424/0001-09. Objeto: Credenciamento de pessoas físicas ou jurídicas, inclusive microempreendedores individuais, para a prestação de serviço de transporte escolar da rede pública municipal e conveniada deste Município de Xique-Xique - BA. Vigência: 17 de fevereiro de 2023 a 31 de dezembro de 2023.

Nº DE ITEM/LINHA LOCALIDADE/ROTEIRO UNI QTD KM (IDA E VOLTA) VALOR POR KM VALOR DO DIA VALOR TOTAL 200 DIAS

188

AMARRACOURO DE BAIXO - ILHA DO AMARRACOURO- VEICULO: EMBARCAÇÃO A GASOLINA OU DIESEL COM CAPACIDADE MÍNIMA 12 LUGARES - ESTRADA FLUVIAL – VIAGEM IDA/VOLTA . TURNO: VESPERTINO..

KM 4

R\$ 21,96

R\$ 87,84

R\$ 17.567,74

MUNICIPAL DE EDUCAÇÃO E CULTURA- SMEC

Unidade: 0801- SECRETARIA

Dotação Orçamentária:

Órgão: 08- SECRETARIA

MUNICIPAL DE EDUCAÇÃO

Projeto/atividade: 2034 – Gestão do Serviço de Transporte Escolar- Educação Básica

Elemento de despesa: 3.3.9.0.36.00.00 – Outros Serviços de Terceiros Pessoa Física

Elemento de despesa: 3.3.9.0.39.00.00 – Outros Serviços de Terceiros Pessoa Jurídica

Fonte: 15001001/15400000/15500000/15530000/15760000

1n 1n11n 1n1

Fundamentação legal: art. 25, caput, da lei 8.666/93.

Reinaldo Teixeira Braga Filho
PREFEITO MUNICIPAL

EXTRATO (CONTRATO Nº 256/2023)

Xique-Xique – BA, 17 de fevereiro.

PREFEITURA MUNICIPAL DE XIQUE-XIQUE - BA
CNPJ Nº 13.880.257/0001-27
CREDENCIAMENTO Nº 005/2023
EXTRATO DO CONTRATO

Processo Administrativo: 047/2023. Contrato: 256/2023. Contratante: Município de Xique-Xique - BA. Credenciado: ELISANGELA NASCIMENTO DE SOUZA 02720061573, inscrita no CNPJ/MF sob o nº 44.924.670/0001-70. Objeto: Credenciamento de pessoas físicas ou jurídicas, inclusive microempreendedores individuais, para a prestação de serviço de transporte escolar da rede pública municipal e conveniada deste Município de Xique-Xique - BA. Vigência: 17 de fevereiro a 31 de dezembro de 2023.

Nº DE ITEM/LINHA LOCALIDADE/ROTEIRO UNI QTD KM (IDA E VOLTA) VALOR POR KM VALOR DO DIA VALOR TOTAL 200 DIAS

13

SITIO - BOA VISTA-VEICULO VAN/SUV OU MINEVAN A GASOLINA, DIESEL OU ÁLCOOL ESTRADA SEMIPAVIMENTADA – VIAGEM IDA/VOLTA . TURNO: VESPERTINO

KM 33

R\$ 4,22

R\$ 139,41

R\$ 27.882,34

Dotação Orçamentária:

Órgão: 08- SECRETARIA MUNICIPAL DE EDUCAÇÃO E CULTURA- SMEC

Unidade: 0801- SECRETARIA MUNICIPAL DE EDUCAÇÃO

Projeto/atividade: 2034 – Gestão do Serviço de Transporte Escolar- Educação Básica

Elemento de despesa: 3.3.9.0.36.00.00 – Outros Serviços de Terceiros Pessoa Física

Elemento de despesa: 3.3.9.0.39.00.00 – Outros Serviços de Terceiros Pessoa Jurídica

Fonte: 15001001/15400000/15500000/15530000/15760000

Fundamentação legal: art. 25, caput, da lei 8.666/93.

Reinaldo Teixeira Braga Filho
PREFEITO MUNICIPAL

EXTRATO (CONTRATO Nº 257/2023)

Xique-Xique – BA, 17 de fevereiro de 2023.

PREFEITURA MUNICIPAL DE XIQUE-XIQUE - BA
CNPJ Nº 13.880.257/0001-27
CREDENCIAMENTO Nº 005/2023
EXTRATO DO CONTRATO

Processo Administrativo: 047/2023. Contrato: 257/2023. Contratante: Município de Xique-Xique - BA. Credenciado: RUAN SOARES DA SILVA 08719890508, inscrita no CNPJ/MF sob o nº 44.617.959/0001-71. Objeto: Credenciamento de pessoas físicas ou jurídicas, inclusive microempreendedores individuais, para a prestação de serviço de transporte escolar da rede pública municipal e conveniada deste Município de Xique-Xique - BA. Vigência: 17 de fevereiro de 2023 a 31 de dezembro de 2023.

Nº DE ITEM/LINHA LOCALIDADE/ROTEIRO UNI QTD KM (IDA E VOLTA) VALOR POR KM VALOR DO DIA VALOR TOTAL 200 DIAS

70

MARRECA VELHA - XIQUE XIQUE- VEICULO VAN/SUV OU MINEVAN A GASOLINA, DIESEL OU ÁLCOOL
ESTRADA SEMIPAVIMENTADA – VIAGEM IDA/VOLTA . TURNO: MATUTINO

KM 59

R\$ 3,15

R\$ 185,86

R\$ 37.172,64

Dotação Orçamentária:

Órgão: 08- SECRETARIA MUNICIPAL DE EDUCAÇÃO E CULTURA- SMEC

Unidade: 0801- SECRETARIA MUNICIPAL DE EDUCAÇÃO

Projeto/atividade: 2034 – Gestão do Serviço de Transporte Escolar- Educação Básica

Elemento de despesa: 3.3.9.0.36.00.00 – Outros Serviços de Terceiros Pessoa Física

Elemento de despesa: 3.3.9.0.39.00.00 – Outros Serviços de Terceiros Pessoa Jurídica

Fonte: 15001001/15400000/15500000/15530000/15760000

Fundamentação legal: art. 25, caput, da lei 8.666/93.

Reinaldo Teixeira Braga Filho
PREFEITO MUNICIPAL

EXTRATO (CONTRATO Nº 258/2023)

Xique-Xique – BA, 17 de fevereiro.

PREFEITURA MUNICIPAL DE XIQUE-XIQUE - BA
CNPJ Nº 13.880.257/0001-27
CREDENCIAMENTO Nº 005/2023
EXTRATO DO CONTRATO

Processo Administrativo: 047/2023. Contrato: 258/2023. Contratante: Município de Xique-Xique - BA. Credenciado: IZAIAS MARTINS SANCHO 87908751504, inscrita no CNPJ/MF sob o nº 44.488.739/0001-60. Objeto: Credenciamento de pessoas físicas ou jurídicas, inclusive microempreendedores individuais, para a prestação de serviço de transporte escolar da rede pública municipal e conveniada deste Município de Xique-Xique - BA. Vigência: 17 de fevereiro a 31 de dezembro de 2023.

Nº DE ITEM/LINHA LOCALIDADE/ROTEIRO UNI QTD KM (IDA E VOLTA) VALOR POR KM VALOR DO DIA VALOR TOTAL 200 DIAS

69

MARRECA VELHA - XIQUE XIQUE- VEICULO VAN/SUV OU MINEVAN A GASOLINA, DIESEL OU ÁLCOOL ESTRADA SEMIPAVIMENTADA – VIAGEM IDA/VOLTA . TURNO: MATUTINO

KM 59

R\$ 3,15

R\$ 185,86

R\$ 37.172,64

Dotação Orçamentária:

Órgão: 08- SECRETARIA MUNICIPAL DE EDUCAÇÃO E CULTURA- SMEC

Unidade: 0801- SECRETARIA MUNICIPAL DE EDUCAÇÃO

Projeto/atividade: 2034 – Gestão do Serviço de Transporte Escolar- Educação Básica

Elemento de despesa: 3.3.9.0.36.00.00 – Outros Serviços de Terceiros Pessoa Física

Elemento de despesa: 3.3.9.0.39.00.00 – Outros Serviços de Terceiros Pessoa Jurídica

Fonte: 15001001/15400000/15500000/15530000/15760000

Fundamentação legal: art. 25, caput, da lei 8.666/93.

Reinaldo Teixeira Braga Filho
PREFEITO MUNICIPAL

EXTRATO (CONTRATO Nº 259/2023)

Xique-Xique – BA, 17 de fevereiro de 2023.

PREFEITURA MUNICIPAL DE XIQUE-XIQUE - BA
CNPJ Nº 13.880.257/0001-27
CREDENCIAMENTO Nº 005/2023
EXTRATO DO CONTRATO

Processo Administrativo: 047/2023. Contrato: 259/2023. Contratante: Município de Xique-Xique - BA. Credenciado: LUCAS DA COSTA VARGAS 09772457563, inscrita no CNPJ/MF sob o nº 47.803.454/0001-64. Objeto: Credenciamento de pessoas físicas ou jurídicas, inclusive microempreendedores individuais, para a prestação de serviço de transporte escolar da rede pública municipal e conveniada deste Município de Xique-Xique - BA. Vigência: 17 de fevereiro de 2023 a 31 de dezembro de 2023.

Nº DE ITEM/LINHA LOCALIDADE/ROTEIRO UNI QTD KM (IDA E VOLTA) VALOR POR KM VALOR DO DIA VALOR TOTAL 200 DIAS

45

JATOBÁ - XIQUE-XIQUE- VEICULO VAN/SUV OU MINEVAN A GASOLINA, DIESEL OU ÁLCOOL ESTRADA SEMIPAVIMENTADA – VIAGEM IDA/VOLTA . TURNO: VESPERTINO

KM 77

R\$ 2,83

R\$ 218,02

R\$ 43.604,39

MUNICIPAL DE EDUCAÇÃO E CULTURA- SMEC

Unidade: 0801- SECRETARIA

Dotação Orçamentária:

Órgão: 08- SECRETARIA

MUNICIPAL DE EDUCAÇÃO

Projeto/atividade: 2034 – Gestão do Serviço de Transporte Escolar- Educação Básica

Elemento de despesa: 3.3.9.0.36.00.00 – Outros Serviços de Terceiros Pessoa Física

Elemento de despesa: 3.3.9.0.39.00.00 – Outros Serviços de Terceiros Pessoa Jurídica

Fonte: 15001001/15400000/15500000/15530000/15760000

1n 1n11n 1n1

Fundamentação legal: art. 25, caput, da lei 8.666/93.

Reinaldo Teixeira Braga Filho
PREFEITO MUNICIPAL

EXTRATO (CONTRATO Nº 260/2023)

Xique-Xique – BA, 17 de fevereiro de 2023.

PREFEITURA MUNICIPAL DE XIQUE-XIQUE - BA
CNPJ Nº 13.880.257/0001-27
CREDENCIAMENTO Nº 005/2023
EXTRATO DO CONTRATO

Processo Administrativo: 047/2023. Contrato: 260/2023. Contratante: Município de Xique-Xique - BA. Credenciado: SEBASTIÃO CARLOS DE JESUS BARBOSA 61807303500, inscrita no CNPJ/MF sob o nº 46.128.902/0001-09. Objeto: Credenciamento de pessoas físicas ou jurídicas, inclusive microempreendedores individuais, para a prestação de serviço de transporte escolar da rede pública municipal e conveniada deste Município de Xique-Xique - BA. Vigência: 17 de fevereiro de 2023 a 31 de dezembro de 2023.

Nº DE ITEM/LINHA LOCALIDADE/ROTEIRO UNI QTD KM (IDA E VOLTA) VALOR POR KM VALOR DO DIA VALOR TOTAL 200 DIAS

179

AMARRACOURO - ILHA DO AMARRACOURO- VEICULO: EMBARCAÇÃO A GASOLINA OU DIESEL COM CAPACIDADE MÍNIMA 12 LUGARES - ESTRADA FLUVIAL – VIAGEM IDA/VOLTA . TURNO: VESPERTINO

KM 4

R\$ 21,96

R\$ 87,84

R\$ 17.567,74

Dotação Orçamentária:

Órgão: 08- SECRETARIA MUNICIPAL DE EDUCAÇÃO E CULTURA- SMEC

Unidade: 0801- SECRETARIA MUNICIPAL DE EDUCAÇÃO

Projeto/atividade: 2034 – Gestão do Serviço de Transporte Escolar- Educação Básica

Elemento de despesa: 3.3.9.0.36.00.00 – Outros Serviços de Terceiros Pessoa Física

Elemento de despesa: 3.3.9.0.39.00.00 – Outros Serviços de Terceiros Pessoa Jurídica

Fonte: 15001001/15400000/15500000/15530000/15760000

Fundamentação legal: art. 25, caput, da lei 8.666/93.

Reinaldo Teixeira Braga Filho
PREFEITO MUNICIPAL

EXTRATO (CONTRATO Nº 261/2023)

Xique-Xique – BA, 17 de fevereiro.

PREFEITURA MUNICIPAL DE XIQUE-XIQUE - BA
CNPJ Nº 13.880.257/0001-27
CREDENCIAMENTO Nº 005/2023
EXTRATO DO CONTRATO

Processo Administrativo: 047/2023. Contrato: 261/2023. Contratante: Município de Xique-Xique - BA. Credenciado: ANDERSON MARQUES DOS SANTOS 06411133581, inscrita no CNPJ/MF sob o nº 46.586.960/0001-86. Objeto: Credenciamento de pessoas físicas ou jurídicas, inclusive microempreendedores individuais, para a prestação de serviço de transporte escolar da rede pública municipal e conveniada deste Município de Xique-Xique - BA. Vigência: 17 de fevereiro a 31 de dezembro de 2023.

Nº DE ITEM/LINHA LOCALIDADE/ROTEIRO UNI QTD KM (IDA E VOLTA) VALOR POR KM VALOR DO DIA VALOR TOTAL 200 DIAS

47

MANAIBA - UTINGA- VEICULO VAN/SUV OU MINEVAN A GASOLINA, DIESEL OU ÁLCOOL ESTRADA SEMIPAVIMENTADA – VIAGEM IDA/VOLTA . TURNO: MATUTINO

KM 16

R\$ 6,81

R\$ 109,04

R\$ 21.807,91

Dotação Orçamentária:

Órgão: 08- SECRETARIA MUNICIPAL DE EDUCAÇÃO E CULTURA- SMEC

Unidade: 0801- SECRETARIA MUNICIPAL DE EDUCAÇÃO

Projeto/atividade: 2034 – Gestão do Serviço de Transporte Escolar- Educação Básica

Elemento de despesa: 3.3.9.0.36.00.00 – Outros Serviços de Terceiros Pessoa Física

Elemento de despesa: 3.3.9.0.39.00.00 – Outros Serviços de Terceiros Pessoa Jurídica

Fonte: 15001001/15400000/15500000/15530000/15760000

Fundamentação legal: art. 25, caput, da lei 8.666/93.

Reinaldo Teixeira Braga Filho
PREFEITO MUNICIPAL

EXTRATO (CONTRATO Nº 262/2023)

Xique-Xique – BA, 17 de fevereiro de 2023.

PREFEITURA MUNICIPAL DE XIQUE-XIQUE - BA
CNPJ Nº 13.880.257/0001-27
CREDENCIAMENTO Nº 005/2023
EXTRATO DO CONTRATO

Processo Administrativo: 047/2023. Contrato: 262/2023. Contratante: Município de Xique-Xique - BA. Credenciado: TIAGO COUTO SANTOS 07524507518, inscrita no CNPJ/MF sob o nº 49.408.384/0001-75. Objeto: Credenciamento de pessoas físicas ou jurídicas, inclusive microempreendedores individuais, para a prestação de serviço de transporte escolar da rede pública municipal e conveniada deste Município de Xique-Xique - BA. Vigência: 17 de fevereiro de 2023 a 31 de dezembro de 2023.

Nº DE ITEM/LINHA LOCALIDADE/ROTEIRO UNI QTD KM (IDA E VOLTA) VALOR POR KM VALOR DO DIA VALOR TOTAL 200 DIAS

190

AMARRACOURO DE CIMA - ILHA DO AMARRACOURO- VEICULO: EMBARCAÇÃO A GASOLINA OU DIESEL COM CAPACIDADE MÍNIMA 12 LUGARES - ESTRADA FLUVIAL – VIAGEM IDA/VOLTA . TURNO: VESPERTINO..

KM 4

R\$ 21,96

R\$ 87,84

R\$ 17.567,74

MUNICIPAL DE EDUCAÇÃO E CULTURA- SMEC

Unidade: 0801- SECRETARIA

Dotação Orçamentária:

Órgão: 08- SECRETARIA

MUNICIPAL DE EDUCAÇÃO

Projeto/atividade: 2034 – Gestão do Serviço de Transporte Escolar- Educação Básica

Elemento de despesa: 3.3.9.0.36.00.00 – Outros Serviços de Terceiros Pessoa Física

Elemento de despesa: 3.3.9.0.39.00.00 – Outros Serviços de Terceiros Pessoa Jurídica

Fonte: 15001001/15400000/15500000/15530000/15760000

1n 1n11n 1n1

Fundamentação legal: art. 25, caput, da lei 8.666/93.

Reinaldo Teixeira Braga Filho
PREFEITO MUNICIPAL

EXTRATO (CONTRATO Nº 263/2023)

Xique-Xique – BA, 17 de fevereiro de 2023.

PREFEITURA MUNICIPAL DE XIQUE-XIQUE - BA
CNPJ Nº 13.880.257/0001-27
CREDENCIAMENTO Nº 005/2023
EXTRATO DO CONTRATO

Processo Administrativo: 047/2023. Contrato: 263/2023. Contratante: Município de Xique-Xique - BA. Credenciado: FRANCISCO ALVES DE FREITAS 08718001521, inscrita no CNPJ/MF sob o nº 47.447.761/0001-50. Objeto: Credenciamento de pessoas físicas ou jurídicas, inclusive microempreendedores individuais, para a prestação de serviço de transporte escolar da rede pública municipal e conveniada deste Município de Xique-Xique - BA. Vigência: 17 de fevereiro de 2023 a 31 de dezembro de 2023.

Nº DE ITEM/LINHA LOCALIDADE/ROTEIRO UNI QTD KM (IDA E VOLTA) VALOR POR KM VALOR DO DIA VALOR TOTAL 200 DIAS

04

PEDRAS - BOA VISTA - - VEICULO VAN/SUV OU MINEVAN A GASOLINA, DIESEL OU ÁLCOOL ESTRADA SEMIPAVIMENTADA – VIAGEM IDA/VOLTA. TURNO: VESPERTINO

KM 40

R\$ 3,80

R\$ 151,92

R\$ 30.383,58

Dotação Orçamentária:

Órgão: 08- SECRETARIA MUNICIPAL DE EDUCAÇÃO E CULTURA- SMEC

Unidade: 0801- SECRETARIA MUNICIPAL DE EDUCAÇÃO

Projeto/atividade: 2034 – Gestão do Serviço de Transporte Escolar- Educação Básica

Elemento de despesa: 3.3.9.0.36.00.00 – Outros Serviços de Terceiros Pessoa Física

Elemento de despesa: 3.3.9.0.39.00.00 – Outros Serviços de Terceiros Pessoa Jurídica

Fonte: 15001001/15400000/15500000/15530000/15760000

Fundamentação legal: art. 25, caput, da lei 8.666/93.

Reinaldo Teixeira Braga Filho
PREFEITO MUNICIPAL

EXTRATO (CONTRATO Nº 264/2023)

Xique-Xique – BA, 17 de fevereiro de 2023.

PREFEITURA MUNICIPAL DE XIQUE-XIQUE - BA
CNPJ Nº 13.880.257/0001-27
CREDENCIAMENTO Nº 005/2023
EXTRATO DO CONTRATO

Processo Administrativo: 047/2023. Contrato: 264/2023. Contratante: Município de Xique-Xique - BA. Credenciado: JOAO MARÇAL FERREIRA 90999541587, inscrita no CNPJ/MF sob o nº 45.331.482/0001-09. Objeto: Credenciamento de pessoas físicas ou jurídicas, inclusive microempreendedores individuais, para a prestação de serviço de transporte escolar da rede pública municipal e conveniada deste Município de Xique-Xique - BA. Vigência: 17 de fevereiro de 2023 a 31 de dezembro de 2023.

Nº DE ITEM/LINHA LOCALIDADE/ROTEIRO UNI QTD KM (IDA E VOLTA) VALOR POR KM VALOR DO DIA VALOR TOTAL 200 DIAS

260

NOVA UNIÃO - XIQUE XIQUE- VEICULO: EMBARCAÇÃO A GASOLINA OU DIESEL COM CAPACIDADE MÍNIMA 12 LUGARES - ESTRADA FLUVIAL – VIAGEM IDA/VOLTA . TURNO: MATUTINO.

KM 26

R\$ 4,94

R\$ 128,45

R\$ 25.690,91

MUNICIPAL DE EDUCAÇÃO E CULTURA- SMEC

Unidade: 0801- SECRETARIA

Dotação Orçamentária:

Órgão: 08- SECRETARIA

MUNICIPAL DE EDUCAÇÃO

Projeto/atividade: 2034 – Gestão do Serviço de Transporte Escolar- Educação Básica

Elemento de despesa: 3.3.9.0.36.00.00 – Outros Serviços de Terceiros Pessoa Física

Elemento de despesa: 3.3.9.0.39.00.00 – Outros Serviços de Terceiros Pessoa Jurídica

Fonte: 15001001/15400000/15500000/15530000/15760000

1n 1n11n 1n1

Fundamentação legal: art. 25, caput, da lei 8.666/93.

Reinaldo Teixeira Braga Filho
PREFEITO MUNICIPAL

EXTRATO (CONTRATO Nº 265/2023)

Xique-Xique – BA, 17 de fevereiro.

PREFEITURA MUNICIPAL DE XIQUE-XIQUE - BA
CNPJ Nº 13.880.257/0001-27
CREDENCIAMENTO Nº 005/2023
EXTRATO DO CONTRATO

Processo Administrativo: 047/2023. Contrato: 265/2023. Contratante: Município de Xique-Xique - BA. Credenciado: ERICK SANTIAGO DA SILVA 96553905509, inscrita no CNPJ/MF sob o nº 46.952.268/0001-24. Objeto: Credenciamento de pessoas físicas ou jurídicas, inclusive microempreendedores individuais, para a prestação de serviço de transporte escolar da rede pública municipal e conveniada deste Município de Xique-Xique - BA. Vigência: 17 de fevereiro a 31 de dezembro de 2023.

Nº DE ITEM/LINHA LOCALIDADE/ROTEIRO UNI QTD KM (IDA E VOLTA) VALOR POR KM VALOR DO DIA VALOR TOTAL 200 DIAS

43

FORQUILHA - UTINGA- VEICULO VAN/SUV OU MINEVAN A GASOLINA, DIESEL OU ÁLCOOL ESTRADA SEMIPAVIMENTADA – VIAGEM IDA/VOLTA . TURNO: MATUTINO

KM 6

R\$ 15,20

R\$ 91,17

R\$ 18.234,72

Dotação Orçamentária:

Órgão: 08- SECRETARIA MUNICIPAL DE EDUCAÇÃO E CULTURA- SMEC

Unidade: 0801- SECRETARIA MUNICIPAL DE EDUCAÇÃO

Projeto/atividade: 2034 – Gestão do Serviço de Transporte Escolar- Educação Básica

Elemento de despesa: 3.3.9.0.36.00.00 – Outros Serviços de Terceiros Pessoa Física

Elemento de despesa: 3.3.9.0.39.00.00 – Outros Serviços de Terceiros Pessoa Jurídica

Fonte: 15001001/15400000/15500000/15530000/15760000

Fundamentação legal: art. 25, caput, da lei 8.666/93.

Reinaldo Teixeira Braga Filho
PREFEITO MUNICIPAL

EXTRATO (CONTRATO Nº 266/2023)

Xique-Xique – BA, 17 de fevereiro de 2023.

PREFEITURA MUNICIPAL DE XIQUE-XIQUE - BA
CNPJ Nº 13.880.257/0001-27
CREDENCIAMENTO Nº 005/2023
EXTRATO DO CONTRATO

Processo Administrativo: 047/2023. Contrato: 266/2023. Contratante: Município de Xique-Xique - BA. Credenciado: REINILDES SANTOS PAIVA 75745798572, inscrita no CNPJ/MF sob o nº 46.220.106/0001-00. Objeto: Credenciamento de pessoas físicas ou jurídicas, inclusive microempreendedores individuais, para a prestação de serviço de transporte escolar da rede pública municipal e conveniada deste Município de Xique-Xique - BA. Vigência: 17 de fevereiro de 2023 a 31 de dezembro de 2023.

Nº DE ITEM/LINHA LOCALIDADE/ROTEIRO UNI QTD KM (IDA E VOLTA) VALOR POR KM VALOR DO DIA VALOR TOTAL 200 DIAS

93

BARREIRO - COPIXABA - VEICULO VAN/SUV OU MINEVAN A GASOLINA, DIESEL OU ÁLCOOL ESTRADA SEMIPAVIMENTADA – VIAGEM IDA/VOLTA . TURNO: MATUTINO

KM 6

R\$ 15,20

R\$ 91,17

R\$ 18.234,72

MUNICIPAL DE EDUCAÇÃO E CULTURA- SMEC

Unidade: 0801- SECRETARIA

Dotação Orçamentária:

Órgão: 08- SECRETARIA

MUNICIPAL DE EDUCAÇÃO

Projeto/atividade: 2034 – Gestão do Serviço de Transporte Escolar- Educação Básica

Elemento de despesa: 3.3.9.0.36.00.00 – Outros Serviços de Terceiros Pessoa Física

Elemento de despesa: 3.3.9.0.39.00.00 – Outros Serviços de Terceiros Pessoa Jurídica

Fonte: 15001001/15400000/15500000/15530000/15760000

1n 1n11n 1n1

Fundamentação legal: art. 25, caput, da lei 8.666/93.

Reinaldo Teixeira Braga Filho
PREFEITO MUNICIPAL

EXTRATO (CONTRATO Nº 267/2023)

Xique-Xique – BA, 17 de fevereiro de 2023.

PREFEITURA MUNICIPAL DE XIQUE-XIQUE - BA
CNPJ Nº 13.880.257/0001-27
CREDENCIAMENTO Nº 005/2023
EXTRATO DO CONTRATO

Processo Administrativo: 047/2023. Contrato: 267/2023. Contratante: Município de Xique-Xique - BA. Credenciado: ANTÔNIO CARLOS MIRANDA DE SOUZA 46720793845, inscrita no CNPJ/MF sob o nº 44.263.266/0001-00. Objeto: Credenciamento de pessoas físicas ou jurídicas, inclusive microempreendedores individuais, para a prestação de serviço de transporte escolar da rede pública municipal e conveniada deste Município de Xique-Xique - BA. Vigência: 17 de fevereiro de 2023 a 31 de dezembro de 2023.

Nº DE ITEM/LINHA LOCALIDADE/ROTEIRO UNI QTD KM (IDA E VOLTA) VALOR POR KM VALOR DO DIA VALOR TOTAL 200 DIAS

06

PIRANHAS - BOA VISTA-- VEICULO VAN/SUV OU MINEVAN A GASOLINA, DIESEL OU ÁLCOOL ESTRADA SEMIPAVIMENTADA – VIAGEM IDA/VOLTA. TURNO: VESPERTINO

KM 78

R\$ 2,82

R\$ 219,81

R\$ 43.961,71

Dotação Orçamentária:

Órgão: 08- SECRETARIA MUNICIPAL DE EDUCAÇÃO E CULTURA- SMEC

Unidade: 0801- SECRETARIA MUNICIPAL DE EDUCAÇÃO

Projeto/atividade: 2034 – Gestão do Serviço de Transporte Escolar- Educação Básica

Elemento de despesa: 3.3.9.0.36.00.00 – Outros Serviços de Terceiros Pessoa Física

Elemento de despesa: 3.3.9.0.39.00.00 – Outros Serviços de Terceiros Pessoa Jurídica

Fonte: 15001001/15400000/15500000/15530000/15760000

Fundamentação legal: art. 25, caput, da lei 8.666/93.

Reinaldo Teixeira Braga Filho
PREFEITO MUNICIPAL

EXTRATO (CONTRATO Nº 268/2023)

Xique-Xique – BA, 17 de fevereiro de 2023.

PREFEITURA MUNICIPAL DE XIQUE-XIQUE - BA
CNPJ Nº 13.880.257/0001-27
CREDENCIAMENTO Nº 005/2023
EXTRATO DO CONTRATO

Processo Administrativo: 047/2023. Contrato: 268/2023. Contratante: Município de Xique-Xique - BA. Credenciado: NIVEA MARÇAL DA SILVA 01190796589, inscrita no CNPJ/MF sob o nº 44.197.299/0001-91. Objeto: Credenciamento de pessoas físicas ou jurídicas, inclusive microempreendedores individuais, para a prestação de serviço de transporte escolar da rede pública municipal e conveniada deste Município de Xique-Xique - BA. Vigência: 17 de fevereiro de 2023 a 31 de dezembro de 2023.

Nº DE ITEM/LINHA LOCALIDADE/ROTEIRO UNI QTD KM (IDA E VOLTA) VALOR POR KM VALOR DO DIA VALOR TOTAL 200 DIAS

77

MARRECA VELHA - XIQUE XIQUE-VEICULOVAN/SUV OU MINEVAN A GASOLINA, DIESEL OU ÁLCOOL
ESTRADA SEMIPAVIMENTADA – VIAGEM IDA/VOLTA . TURNO: MATUTINO

KM 59

R\$ 3,15

R\$ 185,86

R\$ 37.172,64

MUNICIPAL DE EDUCAÇÃO E CULTURA- SMEC

Unidade: 0801- SECRETARIA

Dotação Orçamentária:

Órgão: 08- SECRETARIA

MUNICIPAL DE EDUCAÇÃO

Projeto/atividade: 2034 – Gestão do Serviço de Transporte Escolar- Educação Básica

Elemento de despesa: 3.3.9.0.36.00.00 – Outros Serviços de Terceiros Pessoa Física

Elemento de despesa: 3.3.9.0.39.00.00 – Outros Serviços de Terceiros Pessoa Jurídica

Fonte: 15001001/15400000/15500000/15530000/15760000

1n 1n11n 1n1

Fundamentação legal: art. 25, caput, da lei 8.666/93.

Reinaldo Teixeira Braga Filho
PREFEITO MUNICIPAL

EXTRATO (CONTRATO Nº 269/2023)

Xique-Xique – BA, 17 de fevereiro de 2023.

PREFEITURA MUNICIPAL DE XIQUE-XIQUE - BA
CNPJ Nº 13.880.257/0001-27
CREDENCIAMENTO Nº 005/2023
EXTRATO DO CONTRATO

Processo Administrativo: 047/2023. Contrato: 269/2023. Contratante: Município de Xique-Xique - BA. Credenciado: MARIA DEZIDÉRIO DA SILVA NOBREZA 00422354562, inscrita no CNPJ/MF sob o nº 45.611.940/0001-55. Objeto: Credenciamento de pessoas físicas ou jurídicas, inclusive microempreendedores individuais, para a prestação de serviço de transporte escolar da rede pública municipal e conveniada deste Município de Xique-Xique - BA. Vigência: 17 de fevereiro de 2023 a 31 de dezembro de 2023.

Nº DE ITEM/LINHA LOCALIDADE/ROTEIRO UNI QTD KM (IDA E VOLTA) VALOR POR KM VALOR DO DIA VALOR TOTAL 200 DIAS

127

BREJO DA TABUA - BEIRA DO RIO-VEICULO VAN/SUV OU MINEVAN A GASOLINA, DIESEL OU ÁLCOOL ESTRADA SEMIPAVIMENTADA – VIAGEM IDA/VOLTA . TURNO: VESPERTINO

KM 8

R\$ 11,84

R\$ 94,75

R\$ 18.949,36

Dotação Orçamentária:

Órgão: 08- SECRETARIA MUNICIPAL DE EDUCAÇÃO E CULTURA- SMEC

Unidade: 0801- SECRETARIA MUNICIPAL DE EDUCAÇÃO

Projeto/atividade: 2034 – Gestão do Serviço de Transporte Escolar- Educação Básica

Elemento de despesa: 3.3.9.0.36.00.00 – Outros Serviços de Terceiros Pessoa Física

Elemento de despesa: 3.3.9.0.39.00.00 – Outros Serviços de Terceiros Pessoa Jurídica

Fonte: 15001001/15400000/15500000/15530000/15760000

Fundamentação legal: art. 25, caput, da lei 8.666/93.

Reinaldo Teixeira Braga Filho
PREFEITO MUNICIPAL

EXTRATO (CONTRATO Nº 270/2023)

Xique-Xique – BA, 17 de fevereiro de 2023.

PREFEITURA MUNICIPAL DE XIQUE-XIQUE - BA
CNPJ Nº 13.880.257/0001-27
CREDENCIAMENTO Nº 005/2023
EXTRATO DO CONTRATO

Processo Administrativo: 047/2023. Contrato: 270/2023. Contratante: Município de Xique-Xique - BA. Credenciado: RIVELINO PEREIRA DOS SANTOS 02801805513, inscrita no CNPJ/MF sob o nº 44.190.165/0001-49. Objeto: Credenciamento de pessoas físicas ou jurídicas, inclusive microempreendedores individuais, para a prestação de serviço de transporte escolar da rede pública municipal e conveniada deste Município de Xique-Xique - BA. Vigência: 17 de fevereiro de 2023 a 31 de dezembro de 2023.

Nº DE ITEM/LINHA LOCALIDADE/ROTEIRO UNI QTD KM (IDA E VOLTA) VALOR POR KM VALOR DO DIA VALOR TOTAL 200 DIAS

126

BREJO DA TABUA - BEIRA DO RIO-VEICULO VAN/SUV OU MINEVAN A GASOLINA, DIESEL OU ÁLCOOL ESTRADA SEMIPAVIMENTADA – VIAGEM IDA/VOLTA . TURNO: VESPERTINO

KM 8

R\$ 11,84

R\$ 94,75

R\$ 18.949,36

Dotação Orçamentária:

Órgão: 08- SECRETARIA MUNICIPAL DE EDUCAÇÃO E CULTURA- SMEC

Unidade: 0801- SECRETARIA MUNICIPAL DE EDUCAÇÃO

Projeto/atividade: 2034 – Gestão do Serviço de Transporte Escolar- Educação Básica

Elemento de despesa: 3.3.9.0.36.00.00 – Outros Serviços de Terceiros Pessoa Física

Elemento de despesa: 3.3.9.0.39.00.00 – Outros Serviços de Terceiros Pessoa Jurídica

Fonte: 15001001/15400000/15500000/15530000/15760000

Fundamentação legal: art. 25, caput, da lei 8.666/93.

Reinaldo Teixeira Braga Filho
PREFEITO MUNICIPAL

EXTRATO (CONTRATO Nº 271/2023)

Xique-Xique – BA, 17 de fevereiro de 2023.

PREFEITURA MUNICIPAL DE XIQUE-XIQUE - BA
CNPJ Nº 13.880.257/0001-27
CREDENCIAMENTO Nº 005/2023
EXTRATO DO CONTRATO

Processo Administrativo: 047/2023. Contrato: 271/2023. Contratante: Município de Xique-Xique - BA. Credenciado: LUCAS LOPES SOARES 078.74467507, inscrita no CNPJ/MF sob o nº 49.207.631/0001-75. Objeto: Credenciamento de pessoas físicas ou jurídicas, inclusive microempreendedores individuais, para a prestação de serviço de transporte escolar da rede pública municipal e conveniada deste Município de Xique-Xique - BA. Vigência: 17 de fevereiro de 2023 a 31 de dezembro de 2023.

Nº DE ITEM/LINHA LOCALIDADE/ROTEIRO UNI QTD KM (IDA E VOLTA) VALOR POR KM VALOR DO DIA VALOR TOTAL 200 DIAS

194

CABEÇA DA ILHA - MARRECA VELHA- VEICULO: EMBARCAÇÃO A GASOLINA OU DIESEL COM CAPACIDADE MÍNIMA 12 LUGARES - ESTRADA FLUVIAL – VIAGEM IDA/VOLTA . TURNO: MATUTINO.

KM 9

R\$ 10,79

R\$ 97,07

R\$ 19.413,92

MUNICIPAL DE EDUCAÇÃO E CULTURA- SMEC

Unidade: 0801- SECRETARIA

Dotação Orçamentária:

Órgão: 08- SECRETARIA

MUNICIPAL DE EDUCAÇÃO

Projeto/atividade: 2034 – Gestão do Serviço de Transporte Escolar- Educação Básica

Elemento de despesa: 3.3.9.0.36.00.00 – Outros Serviços de Terceiros Pessoa Física

Elemento de despesa: 3.3.9.0.39.00.00 – Outros Serviços de Terceiros Pessoa Jurídica

Fonte: 15001001/15400000/15500000/15530000/15760000

1n 1n11n 1n1

Fundamentação legal: art. 25, caput, da lei 8.666/93.

Reinaldo Teixeira Braga Filho
PREFEITO MUNICIPAL

EXTRATO (CONTRATO Nº 272/2023)

Xique-Xique – BA, 17 de fevereiro de 2023.

PREFEITURA MUNICIPAL DE XIQUE-XIQUE - BA
CNPJ Nº 13.880.257/0001-27
CREDENCIAMENTO Nº 005/2023
EXTRATO DO CONTRATO

Processo Administrativo: 047/2023. Contrato: 272/2023. Contratante: Município de Xique-Xique - BA. Credenciado: MARIA DA PIEDADE MARTINS DA SILVA 02640644530, inscrita no CNPJ/MF sob o nº 44.281.997/0001-70. Objeto: Credenciamento de pessoas físicas ou jurídicas, inclusive microempreendedores individuais, para a prestação de serviço de transporte escolar da rede pública municipal e conveniada deste Município de Xique-Xique - BA. Vigência: 17 de fevereiro de 2023 a 31 de dezembro de 2023.

Nº DE ITEM/LINHA LOCALIDADE/ROTEIRO UNI QTD KM (IDA E VOLTA) VALOR POR KM VALOR DO DIA VALOR TOTAL 200 DIAS

197

CABEÇA DA ILHA DE BAIXO - MARRECA VELHA- VEICULO: EMBARCAÇÃO A GASOLINA OU DIESEL COM CAPACIDADE MÍNIMA 12 LUGARES - ESTRADA FLUVIAL – VIAGEM IDA/VOLTA . TURNO: MATUTINO.

KM 10

R\$ 9,89

R\$ 98,92

R\$ 19.783,15

MUNICIPAL DE EDUCAÇÃO E CULTURA- SMEC

Unidade: 0801- SECRETARIA

Dotação Orçamentária:

Órgão: 08- SECRETARIA

MUNICIPAL DE EDUCAÇÃO

Projeto/atividade: 2034 – Gestão do Serviço de Transporte Escolar- Educação Básica

Elemento de despesa: 3.3.9.0.36.00.00 – Outros Serviços de Terceiros Pessoa Física

Elemento de despesa: 3.3.9.0.39.00.00 – Outros Serviços de Terceiros Pessoa Jurídica

Fonte: 15001001/15400000/15500000/15530000/15760000

1n 1n11n 1n1

Fundamentação legal: art. 25, caput, da lei 8.666/93.

Reinaldo Teixeira Braga Filho
PREFEITO MUNICIPAL

EXTRATO (CONTRATO Nº 273/2023)

Xique-Xique – BA, 17 de fevereiro de 2023.

PREFEITURA MUNICIPAL DE XIQUE-XIQUE - BA
CNPJ Nº 13.880.257/0001-27
CREDENCIAMENTO Nº 005/2023
EXTRATO DO CONTRATO

Processo Administrativo: 047/2023. Contrato: 273/2023. Contratante: Município de Xique-Xique - BA. Credenciado: MARIA DE CARVALHO SANTOS 715.614.985-72, inscrita no CNPJ/MF sob o nº 46.531.473/0001-16. Objeto: Credenciamento de pessoas físicas ou jurídicas, inclusive microempreendedores individuais, para a prestação de serviço de transporte escolar da rede pública municipal e conveniada deste Município de Xique-Xique - BA. Vigência: 17 de fevereiro de 2023 a 31 de dezembro de 2023.

Nº DE ITEM/LINHA LOCALIDADE/ROTEIRO UNI QTD KM (IDA E VOLTA) VALOR POR KM VALOR DO DIA VALOR TOTAL 200 DIAS

236

ILHA DO MEIO - XIQUE-XIQUE- VEICULO: EMBARCAÇÃO A GASOLINA OU DIESEL COM CAPACIDADE MÍNIMA 12 LUGARES - ESTRADA FLUVIAL – VIAGEM IDA/VOLTA . TURNO: MATUTINO

KM 22

R\$ 5,50

R\$ 121,07

R\$ 24.213,97

Dotação Orçamentária:

Órgão: 08- SECRETARIA MUNICIPAL DE EDUCAÇÃO E CULTURA- SMEC

Unidade: 0801- SECRETARIA MUNICIPAL DE EDUCAÇÃO

Projeto/atividade: 2034 – Gestão do Serviço de Transporte Escolar- Educação Básica

Elemento de despesa: 3.3.9.0.36.00.00 – Outros Serviços de Terceiros Pessoa Física

Elemento de despesa: 3.3.9.0.39.00.00 – Outros Serviços de Terceiros Pessoa Jurídica

Fonte: 15001001/15400000/15500000/15530000/15760000

Fundamentação legal: art. 25, caput, da lei 8.666/93.

Reinaldo Teixeira Braga Filho
PREFEITO MUNICIPAL

EXTRATO (CONTRATO Nº 274/2023)

Xique-Xique – BA, 17 de fevereiro de 2023.

PREFEITURA MUNICIPAL DE XIQUE-XIQUE - BA
CNPJ Nº 13.880.257/0001-27
CREDENCIAMENTO Nº 005/2023
EXTRATO DO CONTRATO

Processo Administrativo: 047/2023. Contrato: 274/2023. Contratante: Município de Xique-Xique - BA. Credenciado: SILVANA FERREIRA DOS SANTOS 86505550550, inscrita no CNPJ/MF sob o nº 49.359.263/0001-80. Objeto: Credenciamento de pessoas físicas ou jurídicas, inclusive microempreendedores individuais, para a prestação de serviço de transporte escolar da rede pública municipal e conveniada deste Município de Xique-Xique - BA. Vigência: 17 de fevereiro de 2023 a 31 de dezembro de 2023.

Nº DE ITEM/LINHA LOCALIDADE/ROTEIRO UNI QTD KM (IDA E VOLTA) VALOR POR KM VALOR DO DIA VALOR TOTAL 200 DIAS

269

VANDERLEY - GOIABERA- VEICULO: EMBARCAÇÃO A GASOLINA OU DIESEL COM CAPACIDADE MÍNIMA 12 LUGARES - ESTRADA FLUVIAL – VIAGEM IDA/VOLTA . TURNO: MATUTINO

KM 34

R\$ 4,21

R\$ 143,22

R\$ 28.644,79

Dotação Orçamentária:

Órgão: 08- SECRETARIA MUNICIPAL DE EDUCAÇÃO E CULTURA- SMEC

Unidade: 0801- SECRETARIA MUNICIPAL DE EDUCAÇÃO

Projeto/atividade: 2034 – Gestão do Serviço de Transporte Escolar- Educação Básica

Elemento de despesa: 3.3.9.0.36.00.00 – Outros Serviços de Terceiros Pessoa Física

Elemento de despesa: 3.3.9.0.39.00.00 – Outros Serviços de Terceiros Pessoa Jurídica

Fonte: 15001001/15400000/15500000/15530000/15760000

Fundamentação legal: art. 25, caput, da lei 8.666/93.

Reinaldo Teixeira Braga Filho
PREFEITO MUNICIPAL

EXTRATO (CONTRATO Nº 275/2023)

Xique-Xique – BA, 17 de fevereiro de 2023.

PREFEITURA MUNICIPAL DE XIQUE-XIQUE - BA
CNPJ Nº 13.880.257/0001-27
CREDENCIAMENTO Nº 005/2023
EXTRATO DO CONTRATO

Processo Administrativo: 047/2023. Contrato: 275/2023. Contratante: Município de Xique-Xique - BA. Credenciado: JOAO NERI DE SOUSA 00759722552, inscrita no CNPJ/MF sob o nº 45.719.964/0001-22. Objeto: Credenciamento de pessoas físicas ou jurídicas, inclusive microempreendedores individuais, para a prestação de serviço de transporte escolar da rede pública municipal e conveniada deste Município de Xique-Xique - BA. Vigência: 17 de fevereiro de 2023 a 31 de dezembro de 2023.

Nº DE ITEM/LINHA LOCALIDADE/ROTEIRO UNI QTD KM (IDA E VOLTA) VALOR POR KM VALOR DO DIA VALOR TOTAL 200 DIAS

151

VEREDA SACÃO - BEIRA DO RIO-VEICULO VAN/SUV OU MINEVAN A GASOLINA, DIESEL OU ÁLCOOL
ESTRADA SEMIPAVIMENTADA – VIAGEM IDA/VOLTA . TURNO: MATUTINO

KM

R\$ 7,53

R\$ 105,47

R\$ 21.093,27

MUNICIPAL DE EDUCAÇÃO E CULTURA- SMEC

Unidade: 0801- SECRETARIA

Dotação Orçamentária:

Órgão: 08- SECRETARIA

MUNICIPAL DE EDUCAÇÃO

Projeto/atividade: 2034 – Gestão do Serviço de Transporte Escolar- Educação Básica

Elemento de despesa: 3.3.9.0.36.00.00 – Outros Serviços de Terceiros Pessoa Física

Elemento de despesa: 3.3.9.0.39.00.00 – Outros Serviços de Terceiros Pessoa Jurídica

Fonte: 15001001/15400000/15500000/15530000/15760000

1n 1n11n 1n1

Fundamentação legal: art. 25, caput, da lei 8.666/93.

Reinaldo Teixeira Braga Filho
PREFEITO MUNICIPAL

EXTRATO (CONTRATO Nº 277/2023)

Xique-Xique – BA, 17 de fevereiro de 2023.

PREFEITURA MUNICIPAL DE XIQUE-XIQUE - BA
CNPJ Nº 13.880.257/0001-27
CREDENCIAMENTO Nº 005/2023
EXTRATO DO CONTRATO

Processo Administrativo: 047/2023. Contrato: 277/2023. Contratante: Município de Xique-Xique - BA. Credenciado: LETÍCIA SOUZA SANTOS 09052530513, inscrita no CNPJ/MF sob o nº 46.344.577/0001-11. Objeto: Credenciamento de pessoas físicas ou jurídicas, inclusive microempreendedores individuais, para a prestação de serviço de transporte escolar da rede pública municipal e conveniada deste Município de Xique-Xique - BA. Vigência: 17 de fevereiro de 2023 a 31 de dezembro de 2023.

Nº DE ITEM/LINHA LOCALIDADE/ROTEIRO UNI QTD KM (IDA E VOLTA) VALOR POR KM VALOR DO DIA VALOR TOTAL 200 DIAS

189

AMARRACOURO DE CIMA - ILHA DO AMARRACOURO - VEICULO: EMBARCAÇÃO A GASOLINA OU DIESEL COM CAPACIDADE MÍNIMA 12 LUGARES - ESTRADA FLUVIAL – VIAGEM IDA/VOLTA . TURNO: MATUTINO

KM 4

R\$ 21,96

R\$ 87,84

R\$ 17.567,74

Dotação Orçamentária:

Órgão: 08- SECRETARIA MUNICIPAL DE EDUCAÇÃO E CULTURA- SMEC

Unidade: 0801- SECRETARIA MUNICIPAL DE EDUCAÇÃO

Projeto/atividade: 2034 – Gestão do Serviço de Transporte Escolar- Educação Básica

Elemento de despesa: 3.3.9.0.36.00.00 – Outros Serviços de Terceiros Pessoa Física

Elemento de despesa: 3.3.9.0.39.00.00 – Outros Serviços de Terceiros Pessoa Jurídica

Fonte: 15001001/15400000/15500000/15530000/15760000

Fundamentação legal: art. 25, caput, da lei 8.666/93.

Reinaldo Teixeira Braga Filho
PREFEITO MUNICIPAL

EXTRATO (CONTRATO Nº 278/2023)

Xique-Xique – BA, 17 de fevereiro de 2023.

PREFEITURA MUNICIPAL DE XIQUE-XIQUE - BA
CNPJ Nº 13.880.257/0001-27
CREDENCIAMENTO Nº 005/2023
EXTRATO DO CONTRATO

Processo Administrativo: 047/2023. Contrato: 278/2023. Contratante: Município de Xique-Xique - BA. Credenciado: EDIKARINE NUNES DOS SANTOS 07466597505, inscrita no CNPJ/MF sob o nº 44.369.110/0001-09. Objeto: Credenciamento de pessoas físicas ou jurídicas, inclusive microempreendedores individuais, para a prestação de serviço de transporte escolar da rede pública municipal e conveniada deste Município de Xique-Xique - BA. Vigência: 17 de fevereiro de 2023 a 31 de dezembro de 2023.

Nº DE ITEM/LINHA LOCALIDADE/ROTEIRO UNI QTD KM (IDA E VOLTA) VALOR POR KM VALOR DO DIA
VALOR TOTAL 200 DIAS

40

CAPÃO DO SACO - UTINGA- VEICULO VAN/SUV OU MINEVAN A GASOLINA, DIESEL OU ÁLCOOL
ESTRADA SEMIPAVIMENTADA – VIAGEM IDA/VOLTA . TURNO: MATUTINO

KM 19

R\$ 6,02

R\$ 114,40

R\$ 22.879,87

Dotação Orçamentária:

Órgão: 08- SECRETARIA MUNICIPAL DE EDUCAÇÃO E CULTURA- SMEC

Unidade: 0801- SECRETARIA MUNICIPAL DE EDUCAÇÃO

Projeto/atividade: 2034 – Gestão do Serviço de Transporte Escolar- Educação Básica

Elemento de despesa: 3.3.9.0.36.00.00 – Outros Serviços de Terceiros Pessoa Física

Elemento de despesa: 3.3.9.0.39.00.00 – Outros Serviços de Terceiros Pessoa Jurídica

Fonte: 15001001/15400000/15500000/15530000/15760000

Fundamentação legal: art. 25, caput, da lei 8.666/93.

Reinaldo Teixeira Braga Filho
PREFEITO MUNICIPAL

EXTRATO (CONTRATO Nº 279/2023)

Xique-Xique – BA, 17 de fevereiro de 2023.

PREFEITURA MUNICIPAL DE XIQUE-XIQUE - BA
CNPJ Nº 13.880.257/0001-27
CREDENCIAMENTO Nº 005/2023
EXTRATO DO CONTRATO

Processo Administrativo: 047/2023. Contrato: 279/2023. Contratante: Município de Xique-Xique - BA. Credenciado: NILTON FRANCA DE SOUZA 03559089565, inscrita no CNPJ/MF sob o nº 44.274.798/0001-35. Objeto: Credenciamento de pessoas físicas ou jurídicas, inclusive microempreendedores individuais, para a prestação de serviço de transporte escolar da rede pública municipal e conveniada deste Município de Xique-Xique - BA. Vigência: 17 de fevereiro de 2023 a 31 de dezembro de 2023.

Nº DE ITEM/LINHA LOCALIDADE/ROTEIRO UNI QTD KM (IDA E VOLTA) VALOR POR KM VALOR DO DIA VALOR TOTAL 200 DIAS

119

TATUZINHO - COPIXABA- VEICULO VAN/SUV OU MINEVAN A GASOLINA, DIESEL OU ÁLCOOL ESTRADA SEMIPAVIMENTADA – VIAGEM IDA/VOLTA . TURNO: MATUTINO

KM 51

R\$ 3,36

R\$ 171,57

R\$ 34.314,09

Dotação Orçamentária:

Órgão: 08- SECRETARIA MUNICIPAL DE EDUCAÇÃO E CULTURA- SMEC

Unidade: 0801- SECRETARIA MUNICIPAL DE EDUCAÇÃO

Projeto/atividade: 2034 – Gestão do Serviço de Transporte Escolar- Educação Básica

Elemento de despesa: 3.3.9.0.36.00.00 – Outros Serviços de Terceiros Pessoa Física

Elemento de despesa: 3.3.9.0.39.00.00 – Outros Serviços de Terceiros Pessoa Jurídica

Fonte: 15001001/15400000/15500000/15530000/15760000

Fundamentação legal: art. 25, caput, da lei 8.666/93.

Reinaldo Teixeira Braga Filho
PREFEITO MUNICIPAL

EXTRATO (CONTRATO Nº 280/2023)

Xique-Xique – BA, 17 de fevereiro de 2023.

PREFEITURA MUNICIPAL DE XIQUE-XIQUE - BA
CNPJ Nº 13.880.257/0001-27
CREDENCIAMENTO Nº 005/2023
EXTRATO DO CONTRATO

Processo Administrativo: 047/2023. Contrato: 280/2023. Contratante: Município de Xique-Xique - BA. Credenciado: CELESTE PROFIRO DOS SANTOS 18080090530, inscrita no CNPJ/MF sob o nº 44.371.457/0001-88. Objeto: Credenciamento de pessoas físicas ou jurídicas, inclusive microempreendedores individuais, para a prestação de serviço de transporte escolar da rede pública municipal e conveniada deste Município de Xique-Xique - BA. Vigência: 17 de fevereiro de 2023 a 31 de dezembro de 2023.

Nº DE ITEM/LINHA LOCALIDADE/ROTEIRO UNI QTD KM (IDA E VOLTA) VALOR POR KM VALOR DO DIA VALOR TOTAL 200 DIAS

90

ANGICAL - COPIXABA -VEICULO VAN/SUV OU MINEVAN A GASOLINA, DIESEL OU ÁLCOOL ESTRADA SEMIPAVIMENTADA – VIAGEM IDA/VOLTA . TURNO: NOTURNO

KM 33

R\$ 4,22

R\$ 139,41

R\$ 27.882,34

Dotação Orçamentária:

Órgão: 08- SECRETARIA MUNICIPAL DE EDUCAÇÃO E CULTURA- SMEC

Unidade: 0801- SECRETARIA MUNICIPAL DE EDUCAÇÃO

Projeto/atividade: 2034 – Gestão do Serviço de Transporte Escolar- Educação Básica

Elemento de despesa: 3.3.9.0.36.00.00 – Outros Serviços de Terceiros Pessoa Física

Elemento de despesa: 3.3.9.0.39.00.00 – Outros Serviços de Terceiros Pessoa Jurídica

Fonte: 15001001/15400000/15500000/15530000/15760000

Fundamentação legal: art. 25, caput, da lei 8.666/93.

Reinaldo Teixeira Braga Filho
PREFEITO MUNICIPAL

EXTRATO (CONTRATO Nº 281/2023)

Xique-Xique – BA, 17 de fevereiro de 2023.

PREFEITURA MUNICIPAL DE XIQUE-XIQUE - BA
CNPJ Nº 13.880.257/0001-27
CREDENCIAMENTO Nº 005/2023
EXTRATO DO CONTRATO

Processo Administrativo: 047/2023. Contrato: 281/2023. Contratante: Município de Xique-Xique - BA. Credenciado: OTACÍLIO BARBOSA DA SILVA 75510570563, inscrita no CNPJ/MF sob o nº 44.497.787/0001-14. Objeto: Credenciamento de pessoas físicas ou jurídicas, inclusive microempreendedores individuais, para a prestação de serviço de transporte escolar da rede pública municipal e conveniada deste Município de Xique-Xique - BA. Vigência: 17 de fevereiro de 2023 a 31 de dezembro de 2023.

Nº DE ITEM/LINHA LOCALIDADE/ROTEIRO UNI QTD KM (IDA E VOLTA) VALOR POR KM VALOR DO DIA VALOR TOTAL 200 DIAS

89

ANGICAL - COPIXABA- VEICULO VAN/SUV OU MINEVAN A GASOLINA, DIESEL OU ÁLCOOL ESTRADA SEMIPAVIMENTADA – VIAGEM IDA/VOLTA . TURNO: MATUTINO

KM 33

R\$ 4,22

R\$ 139,41

R\$ 27.882,34

Dotação Orçamentária:

Órgão: 08- SECRETARIA MUNICIPAL DE EDUCAÇÃO E CULTURA- SMEC

Unidade: 0801- SECRETARIA MUNICIPAL DE EDUCAÇÃO

Projeto/atividade: 2034 – Gestão do Serviço de Transporte Escolar- Educação Básica

Elemento de despesa: 3.3.9.0.36.00.00 – Outros Serviços de Terceiros Pessoa Física

Elemento de despesa: 3.3.9.0.39.00.00 – Outros Serviços de Terceiros Pessoa Jurídica

Fonte: 15001001/15400000/15500000/15530000/15760000

Fundamentação legal: art. 25, caput, da lei 8.666/93.

Reinaldo Teixeira Braga Filho
PREFEITO MUNICIPAL

EXTRATO (CONTRATO Nº 282/2023)

Xique-Xique – BA, 17 de fevereiro de 2023.

PREFEITURA MUNICIPAL DE XIQUE-XIQUE - BA
CNPJ Nº 13.880.257/0001-27
CREDENCIAMENTO Nº 005/2023
EXTRATO DO CONTRATO

Processo Administrativo: 047/2023. Contrato: 282/2023. Contratante: Município de Xique-Xique - BA. Credenciado: JOÃO CARLOS DA SILVA LEITE 07012502592, inscrita no CNPJ/MF sob o nº 49.522.064/0001-41. Objeto: Credenciamento de pessoas físicas ou jurídicas, inclusive microempreendedores individuais, para a prestação de serviço de transporte escolar da rede pública municipal e conveniada deste Município de Xique-Xique - BA. Vigência: 17 de fevereiro de 2023 a 31 de dezembro de 2023.

Nº DE ITEM/LINHA LOCALIDADE/ROTEIRO UNI QTD KM (IDA E VOLTA) VALOR POR KM VALOR DO DIA VALOR TOTAL 200 DIAS

205

ILHA ALTO DA ESPERANÇA - XIQUE XIQUE- VEICULO: EMBARCAÇÃO A GASOLINA OU DIESEL COM CAPACIDADE MÍNIMA 12 LUGARES - ESTRADA FLUVIAL – VIAGEM IDA/VOLTA . TURNO: MATUTINO

KM 15

R\$ 7,21

R\$ 108,15

R\$ 21.629,33

Dotação Orçamentária:

Órgão: 08- SECRETARIA MUNICIPAL DE EDUCAÇÃO E CULTURA- SMEC

Unidade: 0801- SECRETARIA MUNICIPAL DE EDUCAÇÃO

Projeto/atividade: 2034 – Gestão do Serviço de Transporte Escolar- Educação Básica

Elemento de despesa: 3.3.9.0.36.00.00 – Outros Serviços de Terceiros Pessoa Física

Elemento de despesa: 3.3.9.0.39.00.00 – Outros Serviços de Terceiros Pessoa Jurídica

Fonte: 15001001/15400000/15500000/15530000/15760000

Fundamentação legal: art. 25, caput, da lei 8.666/93.

Reinaldo Teixeira Braga Filho
PREFEITO MUNICIPAL

RATIFICAÇÃO E HOMOLOGAÇÃO (CREDENCIAMENTO Nº 005/2023)

TERMO DE RATIFICAÇÃO E HOMOLOGAÇÃO DE CREDENCIAMENTO
PROCESSO ADMINISTRATIVO 047/2023 – CREDENCIAMENTO Nº 005/2023

À vista dos elementos contidos no presente Processo devidamente justificado, CONSIDERANDO que o PARECER TÉCNICO prevê o CREDENCIAMENTO em conformidade ao disposto no art. 25, caput, da Lei Federal 8.666 de 21 de junho de 1993, CONSIDERANDO ainda que o PARECER JURIDICO atesta que foram cumpridas as exigências legais, e no uso das atribuições que me foram conferidas, RATIFICO E HOMOLOGO O CREDENCIAMENTO 005/2023.

Autorizo em consequência, a proceder-se à contratação nos termos do parecer expedido pela Comissão Permanente de Licitação, conforme abaixo descrito:

Credenciamento de pessoas físicas ou jurídicas, inclusive microempreendedores individuais, para a prestação de serviço de transporte escolar da rede pública municipal e conveniada deste Município de Xique-Xique - BA. IAGO COUTO SANTOS 07532995500, inscrita no CNPJ/MF sob o nº 44.335.023/0001-22.

VIGENCIA: 17 de fevereiro de 2023 a 31 de dezembro 2023.

Nº ITEM/LINHA LOCALIDADE/ROTEIRO UNI QTD KM (IDA E VOLTA) VALOR POR KM VALOR DO DIA
VALOR TOTAL 200 DIAS

251

ILHA DO SILVA - BOA VISTA- VEICULO: EMBARCAÇÃO A GASOLINA OU DIESEL COM CAPACIDADE
MÍNIMA 12 LUGARES - ESTRADA FLUVIAL – VIAGEM IDA/VOLTA . TURNO: MATUTINO

KM 10

R\$ 9,89

R\$ 98,92

R\$ 19.783,15

art. 25, INC II, art. 13, INC III e art. 26, parágrafo único da Lei Federal 8.666/93.

Determino, ainda, que seja dada a devida publicidade legal, em especial à prevista no caput do artigo 26 da Lei Federal nº 8.666/93, e que, após, seja o presente expediente devidamente autuado e arquivado.

Xique-Xique – BA, 17 de fevereiro de 2023.

Reinaldo Teixeira Braga Filho
PREFEITO MUNICIPAL

RATIFICAÇÃO E HOMOLOGAÇÃO (CREDENCIAMENTO Nº 005/2023)

TERMO DE RATIFICAÇÃO E HOMOLOGAÇÃO DE CREDENCIAMENTO
PROCESSO ADMINISTRATIVO 047/2023 – CREDENCIAMENTO Nº 005/2023

À vista dos elementos contidos no presente Processo devidamente justificado, CONSIDERANDO que o PARECER TÉCNICO prevê o CREDENCIAMENTO em conformidade ao disposto no art. 25, caput, da Lei Federal 8.666 de 21 de junho de 1993, CONSIDERANDO ainda que o PARECER JURIDICO atesta que foram cumpridas as exigências legais, e no uso das atribuições que me foram conferidas, RATIFICO E HOMOLOGO O CREDENCIAMENTO 005/2023.

Autorizo em consequência, a proceder-se à contratação nos termos do parecer expedido pela Comissão Permanente de Licitação, conforme abaixo descrito:

Credenciamento de pessoas físicas ou jurídicas, inclusive microempreendedores individuais, para a prestação de serviço de transporte escolar da rede pública municipal e conveniada deste Município de Xique-Xique - BA. COSME NUNES DA CUNHA 91563305534, inscrita no CNPJ/MF sob o nº 44.405.792/0001-50.

VIGENCIA: 17 de fevereiro de 2023 a 31 de dezembro 2023.

Nº ITEM/LINHA LOCALIDADE/ROTEIRO UNI QTD KM (IDA E VOLTA) VALOR POR KM VALOR DO DIA
VALOR TOTAL 200 DIAS

183

AMARRACOURO - XIQUE XIQUE- VEICULO: EMBARCAÇÃO A GASOLINA OU DIESEL COM CAPACIDADE
MÍNIMA 12 LUGARES - ESTRADA FLUVIAL – VIAGEM IDA/VOLTA . TURNO:VESPERTINO..

KM 32

R\$ 4,36

R\$ 139,53

R\$ 2.906,32

art. 25, INC II, art. 13, INC III e art. 26, parágrafo único da Lei Federal 8.666/93.

Determino, ainda, que seja dada a devida publicidade legal, em especial à prevista no caput do artigo 26 da Lei Federal nº 8.666/93, e que, após, seja o presente expediente devidamente autuado e arquivado.

Xique-Xique – BA, 17 de fevereiro de 2023.

Reinaldo Teixeira Braga Filho
PREFEITO MUNICIPAL

RATIFICAÇÃO E HOMOLOGAÇÃO (CREDENCIAMENTO Nº 005/2023)

TERMO DE RATIFICAÇÃO E HOMOLOGAÇÃO DE CREDENCIAMENTO
PROCESSO ADMINISTRATIVO 047/2023 – CREDENCIAMENTO Nº 005/2023

À vista dos elementos contidos no presente Processo devidamente justificado, CONSIDERANDO que o PARECER TÉCNICO prevê o CREDENCIAMENTO em conformidade ao disposto no art. 25, caput, da Lei Federal 8.666 de 21 de junho de 1993, CONSIDERANDO ainda que o PARECER JURIDICO atesta que foram cumpridas as exigências legais, e no uso das atribuições que me foram conferidas, RATIFICO E HOMOLOGO O CREDENCIAMENTO 005/2023.

Autorizo em consequência, a proceder-se à contratação nos termos do parecer expedido pela Comissão Permanente de Licitação, conforme abaixo descrito:

Credenciamento de pessoas físicas ou jurídicas, inclusive microempreendedores individuais, para a prestação de serviço de transporte escolar da rede pública municipal e conveniada deste Município de Xique-Xique - BA.
JOÃO RODRIGUES DOS SANTOS, inscrita no CNPJ/MF sob o nº 44.205.174/0001-66.

VIGENCIA: 17 de fevereiro de 2023 a 31 de dezembro 2023.

Nº ITEM/LINHA LOCALIDADE/ROTEIRO UNI QTD KM (IDA E VOLTA) VALOR POR KM VALOR DO DIA
VALOR TOTAL 200 DIAS

221

ILHA DA PESTANA - XIQUE XIQUE- VEICULO: EMBARCAÇÃO A GASOLINA OU DIESEL COM CAPACIDADE
MÍNIMA 12 LUGARES - ESTRADA FLUVIAL – VIAGEM IDA/VOLTA . TURNO: MATUTINO

KM 32

R\$ 4,36

R\$ 139,53

R\$ 27.906,32

art. 25, INC II, art. 13, INC III e art. 26, parágrafo único da Lei Federal 8.666/93.

Determino, ainda, que seja dada a devida publicidade legal, em especial à prevista no caput do artigo 26 da Lei Federal nº 8.666/93, e que, após, seja o presente expediente devidamente autuado e arquivado.

Xique-Xique – BA, 17 de fevereiro de 2023.

Reinaldo Teixeira Braga Filho
PREFEITO MUNICIPAL

RATIFICAÇÃO E HOMOLOGAÇÃO (CREDENCIAMENTO Nº 005/2023)

TERMO DE RATIFICAÇÃO E HOMOLOGAÇÃO DE CREDENCIAMENTO
PROCESSO ADMINISTRATIVO 047/2023 – CREDENCIAMENTO Nº 005/2023

À vista dos elementos contidos no presente Processo devidamente justificado, CONSIDERANDO que o PARECER TÉCNICO prevê o CREDENCIAMENTO em conformidade ao disposto no art. 25, caput, da Lei Federal 8.666 de 21 de junho de 1993, CONSIDERANDO ainda que o PARECER JURIDICO atesta que foram cumpridas as exigências legais, e no uso das atribuições que me foram conferidas, RATIFICO E HOMOLOGO O CREDENCIAMENTO 005/2023.

Autorizo em consequência, a proceder-se à contratação nos termos do parecer expedido pela Comissão Permanente de Licitação, conforme abaixo descrito:

Credenciamento de pessoas físicas ou jurídicas, inclusive microempreendedores individuais, para a prestação de serviço de transporte escolar da rede pública municipal e conveniada deste Município de Xique-Xique - BA.
PEDRO SOARES DE BRITO 90706846591, inscrita no CNPJ/MF sob o nº 44.335.959/0001-53.

VIGENCIA: 17 de fevereiro de 2023 a 31 de dezembro 2023.

Nº ITEM/LINHA LOCALIDADE/ROTEIRO UNI QTD KM (IDA E VOLTA) VALOR POR KM VALOR DO DIA
VALOR TOTAL 200 DIAS

228

ILHA DO ENCALHO - XIQUE XIQUE- VEICULO: EMBARCAÇÃO A GASOLINA OU DIESEL COM
CAPACIDADE MÍNIMA 12 LUGARES - ESTRADA FLUVIAL – VIAGEM IDA/VOLTA . TURNO: MATUTINO.

KM 32

R\$ 4,36

R\$ 139,53

R\$ 27.906,32

art. 25, INC II, art. 13, INC III e art. 26, parágrafo único da Lei Federal 8.666/93.

Determino, ainda, que seja dada a devida publicidade legal, em especial à prevista no caput do artigo 26 da Lei Federal nº 8.666/93, e que, após, seja o presente expediente devidamente autuado e arquivado.

Xique-Xique – BA, 17 de fevereiro de 2023.

Reinaldo Teixeira Braga Filho
PREFEITO MUNICIPAL

RATIFICAÇÃO E HOMOLOGAÇÃO (CREDENCIAMENTO Nº 005/2023)

TERMO DE RATIFICAÇÃO E HOMOLOGAÇÃO DE CREDENCIAMENTO
PROCESSO ADMINISTRATIVO 047/2023 – CREDENCIAMENTO Nº 005/2023

À vista dos elementos contidos no presente Processo devidamente justificado, CONSIDERANDO que o PARECER TÉCNICO prevê o CREDENCIAMENTO em conformidade ao disposto no art. 25, caput, da Lei Federal 8.666 de 21 de junho de 1993, CONSIDERANDO ainda que o PARECER JURIDICO atesta que foram cumpridas as exigências legais, e no uso das atribuições que me foram conferidas, RATIFICO E HOMOLOGO O CREDENCIAMENTO 005/2023.

Autorizo em consequência, a proceder-se à contratação nos termos do parecer expedido pela Comissão Permanente de Licitação, conforme abaixo descrito:

Credenciamento de pessoas físicas ou jurídicas, inclusive microempreendedores individuais, para a prestação de serviço de transporte escolar da rede pública municipal e conveniada deste Município de Xique-Xique - BA.
MANOEL DOMINGOS LEITE DOS SANTOS 40171159500, inscrita no CNPJ/MF sob o nº 44.160.251/0001-09.

VIGENCIA: 17 de fevereiro de 2023 a 31 de dezembro 2023.

Nº ITEM/LINHA LOCALIDADE/ROTEIRO UNI QTD KM (IDA E VOLTA) VALOR POR KM VALOR DO DIA
VALOR TOTAL 200 DIAS

220

ILHA DO ENCALHO - ILHA DA AMARALINA- VEICULO: EMBARCAÇÃO A GASOLINA OU DIESEL COM
CAPACIDADE MÍNIMA 12 LUGARES - ESTRADA FLUVIAL – VIAGEM IDA/VOLTA . TURNO: MATUTINO
KM 4

R\$ 21,96

R\$ 87,84

R\$ 17.567,74

art. 25, INC II, art. 13, INC III e art. 26, parágrafo único da Lei Federal 8.666/93.

Determino, ainda, que seja dada a devida publicidade legal, em especial à prevista no caput do artigo 26 da Lei Federal nº 8.666/93, e que, após, seja o presente expediente devidamente autuado e arquivado.

Xique-Xique – BA, 17 de fevereiro de 2023.

Reinaldo Teixeira Braga Filho
PREFEITO MUNICIPAL

RATIFICAÇÃO E HOMOLOGAÇÃO (CREDENCIAMENTO Nº 005/2023)

TERMO DE RATIFICAÇÃO E HOMOLOGAÇÃO DE CREDENCIAMENTO
PROCESSO ADMINISTRATIVO 047/2023 – CREDENCIAMENTO Nº 005/2023

À vista dos elementos contidos no presente Processo devidamente justificado, CONSIDERANDO que o PARECER TÉCNICO prevê o CREDENCIAMENTO em conformidade ao disposto no art. 25, caput, da Lei Federal 8.666 de 21 de junho de 1993, CONSIDERANDO ainda que o PARECER JURIDICO atesta que foram cumpridas as exigências legais, e no uso das atribuições que me foram conferidas, RATIFICO E HOMOLOGO O CREDENCIAMENTO 005/2023.

Autorizo em consequência, a proceder-se à contratação nos termos do parecer expedido pela Comissão Permanente de Licitação, conforme abaixo descrito:

Credenciamento de pessoas físicas ou jurídicas, inclusive microempreendedores individuais, para a prestação de serviço de transporte escolar da rede pública municipal e conveniada deste Município de Xique-Xique - BA.
JANDIRA DA SILVA DOURADO 00512956529, inscrita no CNPJ/MF sob o nº 44.275.265/0001-78.

VIGENCIA: 17 de fevereiro de 2023 a 31 de dezembro 2023.

Nº ITEM/LINHA LOCALIDADE/ROTEIRO UNI QTD KM (IDA E VOLTA) VALOR POR KM VALOR DO DIA
VALOR TOTAL 200 DIAS

35

CAPÃO DO MARTIN - UTINGA- VEICULOVAN/SUV OU MINEVAN A GASOLINA, DIESEL OU ÁLCOOL
ESTRADA SEMIPAVIMENTADA – VIAGEM IDA/VOLTA . TURNO: MATUTINO

KM 14

R\$ 7,28

R\$ 101,89

R\$ 20.378,63

art. 25, INC II, art. 13, INC III e art. 26, parágrafo único da Lei Federal 8.666/93.

Determino, ainda, que seja dada a devida publicidade legal, em especial à prevista no caput do artigo 26 da Lei Federal nº 8.666/93, e que, após, seja o presente expediente devidamente autuado e arquivado.

Xique-Xique – BA, 17 de fevereiro de 2023.

Reinaldo Teixeira Braga Filho
PREFEITO MUNICIPAL

RATIFICAÇÃO E HOMOLOGAÇÃO (CREDENCIAMENTO Nº 005/2023)

TERMO DE RATIFICAÇÃO E HOMOLOGAÇÃO DE CREDENCIAMENTO
PROCESSO ADMINISTRATIVO 047/2023 – CREDENCIAMENTO Nº 005/2023

À vista dos elementos contidos no presente Processo devidamente justificado, CONSIDERANDO que o PARECER TÉCNICO prevê o CREDENCIAMENTO em conformidade ao disposto no art. 25, caput, da Lei Federal 8.666 de 21 de junho de 1993, CONSIDERANDO ainda que o PARECER JURIDICO atesta que foram cumpridas as exigências legais, e no uso das atribuições que me foram conferidas, RATIFICO E HOMOLOGO O CREDENCIAMENTO 005/2023.

Autorizo em consequência, a proceder-se à contratação nos termos do parecer expedido pela Comissão Permanente de Licitação, conforme abaixo descrito:

Credenciamento de pessoas físicas ou jurídicas, inclusive microempreendedores individuais, para a prestação de serviço de transporte escolar da rede pública municipal e conveniada deste Município de Xique-Xique - BA. MAGALI RODRIGUES TORRES 11756998531, inscrita no CNPJ/MF sob o nº 49.317.047/000172.

VIGENCIA: 17 de fevereiro de 2023 a 31 de dezembro 2023.

Nº ITEM/LINHA LOCALIDADE/ROTEIRO UNI QTD KM (IDA E VOLTA) VALOR POR KM VALOR DO DIA
VALOR TOTAL 200 DIAS

222

ILHA DA PESTANA - XIQUE XIQUE- VEICULO: EMBARCAÇÃO A GASOLINA OU DIESEL COM CAPACIDADE
MÍNIMA 12 LUGARES - ESTRADA FLUVIAL – VIAGEM IDA/VOLTA . TURNO: MATUTINO.

KM 32

R\$ 4,36

R\$ 139,53

R\$ 27.906,32

art. 25, INC II, art. 13, INC III e art. 26, parágrafo único da Lei Federal 8.666/93.

Determino, ainda, que seja dada a devida publicidade legal, em especial à prevista no caput do artigo 26 da Lei Federal nº 8.666/93, e que, após, seja o presente expediente devidamente autuado e arquivado.

Xique-Xique – BA, 17 de fevereiro de 2023.

Reinaldo Teixeira Braga Filho
PREFEITO MUNICIPAL

RATIFICAÇÃO E HOMOLOGAÇÃO (CREDENCIAMENTO Nº 005/2023)

TERMO DE RATIFICAÇÃO E HOMOLOGAÇÃO DE CREDENCIAMENTO
PROCESSO ADMINISTRATIVO 047/2023 – CREDENCIAMENTO Nº 005/2023

À vista dos elementos contidos no presente Processo devidamente justificado, CONSIDERANDO que o PARECER TÉCNICO prevê o CREDENCIAMENTO em conformidade ao disposto no art. 25, caput, da Lei Federal 8.666 de 21 de junho de 1993, CONSIDERANDO ainda que o PARECER JURIDICO atesta que foram cumpridas as exigências legais, e no uso das atribuições que me foram conferidas, RATIFICO E HOMOLOGO O CREDENCIAMENTO 005/2023.

Autorizo em consequência, a proceder-se à contratação nos termos do parecer expedido pela Comissão Permanente de Licitação, conforme abaixo descrito:

Credenciamento de pessoas físicas ou jurídicas, inclusive microempreendedores individuais, para a prestação de serviço de transporte escolar da rede pública municipal e conveniada deste Município de Xique-Xique - BA.
VALDETE RIBEIRO DE NOVAES SANTIAGO 01684438560, inscrita no CNPJ/MF sob o nº 45.575.861/0001-36.

VIGENCIA: 17 de fevereiro de 2023 a 31 de dezembro 2023.

Nº ITEM/LINHA LOCALIDADE/ROTEIRO UNI QTD KM (IDA E VOLTA) VALOR POR KM VALOR DO DIA
VALOR TOTAL 200 DIAS

26

ANGICO - GARROTE - UTINGA-VEICULO VAN/SUV OU MINEVAN A GASOLINA, DIESEL OU ÁLCOOL
ESTRADA SEMIPAVIMENTADA – VIAGEM IDA/VOLTA . TURNO: MATUTINO

KM 51

R\$ 3,22

R\$ 164,11

R\$ 32.822,17

art. 25, INC II, art. 13, INC III e art. 26, parágrafo único da Lei Federal 8.666/93.

Determino, ainda, que seja dada a devida publicidade legal, em especial à prevista no caput do artigo 26 da Lei Federal nº 8.666/93, e que, após, seja o presente expediente devidamente autuado e arquivado.

Xique-Xique – BA, 17 de fevereiro de 2023.

Reinaldo Teixeira Braga Filho
PREFEITO MUNICIPAL

RATIFICAÇÃO E HOMOLOGAÇÃO (CREDENCIAMENTO Nº 005/2023)

TERMO DE RATIFICAÇÃO E HOMOLOGAÇÃO DE CREDENCIAMENTO
PROCESSO ADMINISTRATIVO 047/2023 – CREDENCIAMENTO Nº 005/2023

À vista dos elementos contidos no presente Processo devidamente justificado, CONSIDERANDO que o PARECER TÉCNICO prevê o CREDENCIAMENTO em conformidade ao disposto no art. 25, caput, da Lei Federal 8.666 de 21 de junho de 1993, CONSIDERANDO ainda que o PARECER JURIDICO atesta que foram cumpridas as exigências legais, e no uso das atribuições que me foram conferidas, RATIFICO E HOMOLOGO O CREDENCIAMENTO 005/2023.

Autorizo em consequência, a proceder-se à contratação nos termos do parecer expedido pela Comissão Permanente de Licitação, conforme abaixo descrito:

Credenciamento de pessoas físicas ou jurídicas, inclusive microempreendedores individuais, para a prestação de serviço de transporte escolar da rede pública municipal e conveniada deste Município de Xique-Xique - BA. SINDALVA FERREIRA DOS SANTOS 85790188540, inscrita no CNPJ/MF sob o nº 49.401.248/0001-53.

VIGENCIA: 17 de fevereiro de 2023 a 31 de dezembro 2023.

Nº ITEM/LINHA LOCALIDADE/ROTEIRO UNI QTD KM (IDA E VOLTA) VALOR POR KM VALOR DO DIA
VALOR TOTAL 200 DIAS

101

PAGEÚ - COPIXABA- VEICULO VAN/SUV OU MINEVAN A GASOLINA, DIESEL OU ÁLCOOL ESTRADA
SEMIPAVIMENTADA – VIAGEM IDA/VOLTA . TURNO: NOTURNO

KM 79

R\$ 2,81

R\$ 221,60

R\$ 44.319,03

art. 25, INC II, art. 13, INC III e art. 26, parágrafo único da Lei Federal 8.666/93.

Determino, ainda, que seja dada a devida publicidade legal, em especial à prevista no caput do artigo 26 da Lei Federal nº 8.666/93, e que, após, seja o presente expediente devidamente autuado e arquivado.

Xique-Xique – BA, 17 de fevereiro de 2023.

Reinaldo Teixeira Braga Filho
PREFEITO MUNICIPAL

RATIFICAÇÃO E HOMOLOGAÇÃO (CREDENCIAMENTO Nº 005/2023)

TERMO DE RATIFICAÇÃO E HOMOLOGAÇÃO DE CREDENCIAMENTO
PROCESSO ADMINISTRATIVO 047/2023 – CREDENCIAMENTO Nº 005/2023

À vista dos elementos contidos no presente Processo devidamente justificado, CONSIDERANDO que o PARECER TÉCNICO prevê o CREDENCIAMENTO em conformidade ao disposto no art. 25, caput, da Lei Federal 8.666 de 21 de junho de 1993, CONSIDERANDO ainda que o PARECER JURIDICO atesta que foram cumpridas as exigências legais, e no uso das atribuições que me foram conferidas, RATIFICO E HOMOLOGO O CREDENCIAMENTO 005/2023.

Autorizo em consequência, a proceder-se à contratação nos termos do parecer expedido pela Comissão Permanente de Licitação, conforme abaixo descrito:

Credenciamento de pessoas físicas ou jurídicas, inclusive microempreendedores individuais, para a prestação de serviço de transporte escolar da rede pública municipal e conveniada deste Município de Xique-Xique - BA. UANDSON RODRIGUES PEREIRA 07970990509, inscrita no CNPJ/MF sob o nº 44.442.357/0001-03.

VIGENCIA: 17 de fevereiro de 2023 a 31 de dezembro 2023.

Nº ITEM/LINHA LOCALIDADE/ROTEIRO UNI QTD KM (IDA E VOLTA) VALOR POR KM VALOR DO DIA
VALOR TOTAL 200 DIAS

149

SILVA - ILHA DOS TUCUNS - VEICULO VAN/SUV OU MINEVAN A GASOLINA, DIESEL OU ÁLCOOL
ESTRADA SEMIPAVIMENTADA – VIAGEM IDA/VOLTA . TURNO: MATUTINO

KM 4

R\$ 21,90

R\$ 87,60

R\$ 17.520,08

art. 25, INC II, art. 13, INC III e art. 26, parágrafo único da Lei Federal 8.666/93.

Determino, ainda, que seja dada a devida publicidade legal, em especial à prevista no caput do artigo 26 da Lei Federal nº 8.666/93, e que, após, seja o presente expediente devidamente autuado e arquivado.

Xique-Xique – BA, 17 de fevereiro de 2023.

Reinaldo Teixeira Braga Filho
PREFEITO MUNICIPAL

RATIFICAÇÃO E HOMOLOGAÇÃO (CREDENCIAMENTO Nº 005/2023)

TERMO DE RATIFICAÇÃO E HOMOLOGAÇÃO DE CREDENCIAMENTO
PROCESSO ADMINISTRATIVO 047/2023 – CREDENCIAMENTO Nº 005/2023

À vista dos elementos contidos no presente Processo devidamente justificado, CONSIDERANDO que o PARECER TÉCNICO prevê o CREDENCIAMENTO em conformidade ao disposto no art. 25, caput, da Lei Federal 8.666 de 21 de junho de 1993, CONSIDERANDO ainda que o PARECER JURIDICO atesta que foram cumpridas as exigências legais, e no uso das atribuições que me foram conferidas, RATIFICO E HOMOLOGO O CREDENCIAMENTO 005/2023.

Autorizo em consequência, a proceder-se à contratação nos termos do parecer expedido pela Comissão Permanente de Licitação, conforme abaixo descrito:

Credenciamento de pessoas físicas ou jurídicas, inclusive microempreendedores individuais, para a prestação de serviço de transporte escolar da rede pública municipal e conveniada deste Município de Xique-Xique - BA. MARIA GUERRA DA SILVA, inscrita no CNPJ/MF sob o nº 49.341.424/0001-09.

VIGENCIA: 17 de fevereiro de 2023 a 31 de dezembro 2023.

Nº ITEM/LINHA LOCALIDADE/ROTEIRO UNI QTD KM (IDA E VOLTA) VALOR POR KM VALOR DO DIA VALOR TOTAL 200 DIAS

188

AMARRACOURO DE BAIXO - ILHA DO AMARRACOURO- VEICULO: EMBARCAÇÃO A GASOLINA OU DIESEL COM CAPACIDADE MÍNIMA 12 LUGARES - ESTRADA FLUVIAL – VIAGEM IDA/VOLTA . TURNO: VESPERTINO..

KM 4

R\$ 21,96

R\$ 87,84

R\$ 17.567,74

art. 25, INC II, art. 13, INC III e art. 26, parágrafo único da Lei Federal 8.666/93.

Determino, ainda, que seja dada a devida publicidade legal, em especial à prevista no caput do artigo 26 da Lei Federal nº 8.666/93, e que, após, seja o presente expediente devidamente autuado e arquivado.

Xique-Xique – BA, 17 de fevereiro de 2023.

Reinaldo Teixeira Braga Filho
PREFEITO MUNICIPAL

RATIFICAÇÃO E HOMOLOGAÇÃO (CREDENCIAMENTO Nº 005/2023)

TERMO DE RATIFICAÇÃO E HOMOLOGAÇÃO DE CREDENCIAMENTO
PROCESSO ADMINISTRATIVO 047/2023 – CREDENCIAMENTO Nº 005/2023

À vista dos elementos contidos no presente Processo devidamente justificado, CONSIDERANDO que o PARECER TÉCNICO prevê o CREDENCIAMENTO em conformidade ao disposto no art. 25, caput, da Lei Federal 8.666 de 21 de junho de 1993, CONSIDERANDO ainda que o PARECER JURIDICO atesta que foram cumpridas as exigências legais, e no uso das atribuições que me foram conferidas, RATIFICO E HOMOLOGO O CREDENCIAMENTO 005/2023.

Autorizo em consequência, a proceder-se à contratação nos termos do parecer expedido pela Comissão Permanente de Licitação, conforme abaixo descrito:

Credenciamento de pessoas físicas ou jurídicas, inclusive microempreendedores individuais, para a prestação de serviço de transporte escolar da rede pública municipal e conveniada deste Município de Xique-Xique - BA.
RUAN SOARES DA SILVA 08719890508, inscrita no CNPJ/MF sob o nº 44.617.959/0001-71.

VIGENCIA: 17 de fevereiro de 2023 a 31 de dezembro 2023.

Nº ITEM/LINHA LOCALIDADE/ROTEIRO UNI QTD KM (IDA E VOLTA) VALOR POR KM VALOR DO DIA
VALOR TOTAL 200 DIAS

70

MARRECA VELHA - XIQUE XIQUE- VEICULO VAN/SUV OU MINEVAN A GASOLINA, DIESEL OU ÁLCOOL
ESTRADA SEMIPAVIMENTADA – VIAGEM IDA/VOLTA . TURNO: MATUTINO

KM 59

R\$ 3,15

R\$ 185,86

R\$ 37.172,64

art. 25, INC II, art. 13, INC III e art. 26, parágrafo único da Lei Federal 8.666/93.

Determino, ainda, que seja dada a devida publicidade legal, em especial à prevista no caput do artigo 26 da Lei Federal nº 8.666/93, e que, após, seja o presente expediente devidamente autuado e arquivado.

Xique-Xique – BA, 17 de fevereiro de 2023.

Reinaldo Teixeira Braga Filho
PREFEITO MUNICIPAL

RATIFICAÇÃO E HOMOLOGAÇÃO (CREDENCIAMENTO Nº 005/2023)

TERMO DE RATIFICAÇÃO E HOMOLOGAÇÃO DE CREDENCIAMENTO
PROCESSO ADMINISTRATIVO 047/2023 – CREDENCIAMENTO Nº 005/2023

À vista dos elementos contidos no presente Processo devidamente justificado, CONSIDERANDO que o PARECER TÉCNICO prevê o CREDENCIAMENTO em conformidade ao disposto no art. 25, caput, da Lei Federal 8.666 de 21 de junho de 1993, CONSIDERANDO ainda que o PARECER JURIDICO atesta que foram cumpridas as exigências legais, e no uso das atribuições que me foram conferidas, RATIFICO E HOMOLOGO O CREDENCIAMENTO 005/2023.

Autorizo em consequência, a proceder-se à contratação nos termos do parecer expedido pela Comissão Permanente de Licitação, conforme abaixo descrito:

Credenciamento de pessoas físicas ou jurídicas, inclusive microempreendedores individuais, para a prestação de serviço de transporte escolar da rede pública municipal e conveniada deste Município de Xique-Xique - BA.
LUCAS DA COSTA VARGAS 09772457563, inscrita no CNPJ/MF sob o nº 47.803.454/0001-64.

VIGENCIA: 17 de fevereiro de 2023 a 31 de dezembro 2023.

Nº ITEM/LINHA LOCALIDADE/ROTEIRO UNI QTD KM (IDA E VOLTA) VALOR POR KM VALOR DO DIA
VALOR TOTAL 200 DIAS

45

JATOBÁ - XIQUE-XIQUE- VEICULO VAN/SUV OU MINEVAN A GASOLINA, DIESEL OU ÁLCOOL ESTRADA
SEMIPAVIMENTADA – VIAGEM IDA/VOLTA . TURNO: VESPERTINO

KM 77

R\$ 2,83

R\$ 218,02

R\$ 43.604,39

art. 25, INC II, art. 13, INC III e art. 26, parágrafo único da Lei Federal 8.666/93.

Determino, ainda, que seja dada a devida publicidade legal, em especial à prevista no caput do artigo 26 da Lei Federal nº 8.666/93, e que, após, seja o presente expediente devidamente autuado e arquivado.

Xique-Xique – BA, 17 de fevereiro de 2023.

Reinaldo Teixeira Braga Filho
PREFEITO MUNICIPAL

RATIFICAÇÃO E HOMOLOGAÇÃO (CREDENCIAMENTO Nº 005/2023)

TERMO DE RATIFICAÇÃO E HOMOLOGAÇÃO DE CREDENCIAMENTO
PROCESSO ADMINISTRATIVO 047/2023 – CREDENCIAMENTO Nº 005/2023

À vista dos elementos contidos no presente Processo devidamente justificado, CONSIDERANDO que o PARECER TÉCNICO prevê o CREDENCIAMENTO em conformidade ao disposto no art. 25, caput, da Lei Federal 8.666 de 21 de junho de 1993, CONSIDERANDO ainda que o PARECER JURIDICO atesta que foram cumpridas as exigências legais, e no uso das atribuições que me foram conferidas, RATIFICO E HOMOLOGO O CREDENCIAMENTO 005/2023.

Autorizo em consequência, a proceder-se à contratação nos termos do parecer expedido pela Comissão Permanente de Licitação, conforme abaixo descrito:

Credenciamento de pessoas físicas ou jurídicas, inclusive microempreendedores individuais, para a prestação de serviço de transporte escolar da rede pública municipal e conveniada deste Município de Xique-Xique - BA.
SEBASTIÃO CARLOS DE JESUS BARBOSA 61807303500, inscrita no CNPJ/MF sob o nº 46.128.902/0001-09.

VIGENCIA: 17 de fevereiro de 2023 a 31 de dezembro 2023.

Nº ITEM/LINHA LOCALIDADE/ROTEIRO UNI QTD KM (IDA E VOLTA) VALOR POR KM VALOR DO DIA
VALOR TOTAL 200 DIAS

179

AMARRACOURO - ILHA DO AMARRACOURO- VEICULO: EMBARCAÇÃO A GASOLINA OU DIESEL COM
CAPACIDADE MÍNIMA 12 LUGARES - ESTRADA FLUVIAL – VIAGEM IDA/VOLTA . TURNO: VESPERTINO
KM 4

R\$ 21,96

R\$ 87,84

R\$ 17.567,74

art. 25, INC II, art. 13, INC III e art. 26, parágrafo único da Lei Federal 8.666/93.

Determino, ainda, que seja dada a devida publicidade legal, em especial à prevista no caput do artigo 26 da Lei Federal nº 8.666/93, e que, após, seja o presente expediente devidamente autuado e arquivado.

Xique-Xique – BA, 17 de fevereiro de 2023.

Reinaldo Teixeira Braga Filho
PREFEITO MUNICIPAL

RATIFICAÇÃO E HOMOLOGAÇÃO (CREDENCIAMENTO Nº 005/2023)

TERMO DE RATIFICAÇÃO E HOMOLOGAÇÃO DE CREDENCIAMENTO
PROCESSO ADMINISTRATIVO 047/2023 – CREDENCIAMENTO Nº 005/2023

À vista dos elementos contidos no presente Processo devidamente justificado, CONSIDERANDO que o PARECER TÉCNICO prevê o CREDENCIAMENTO em conformidade ao disposto no art. 25, caput, da Lei Federal 8.666 de 21 de junho de 1993, CONSIDERANDO ainda que o PARECER JURIDICO atesta que foram cumpridas as exigências legais, e no uso das atribuições que me foram conferidas, RATIFICO E HOMOLOGO O CREDENCIAMENTO 005/2023.

Autorizo em consequência, a proceder-se à contratação nos termos do parecer expedido pela Comissão Permanente de Licitação, conforme abaixo descrito:

Credenciamento de pessoas físicas ou jurídicas, inclusive microempreendedores individuais, para a prestação de serviço de transporte escolar da rede pública municipal e conveniada deste Município de Xique-Xique - BA.
TIAGO COUTO SANTOS 07524507518, inscrita no CNPJ/MF sob o nº 49.408.384/0001-75.

VIGENCIA: 17 de fevereiro de 2023 a 31 de dezembro 2023.

Nº ITEM/LINHA LOCALIDADE/ROTEIRO UNI QTD KM (IDA E VOLTA) VALOR POR KM VALOR DO DIA
VALOR TOTAL 200 DIAS

190

AMARRACOURO DE CIMA - ILHA DO AMARRACOURO- VEICULO: EMBARCAÇÃO A GASOLINA OU DIESEL
COM CAPACIDADE MÍNIMA 12 LUGARES - ESTRADA FLUVIAL – VIAGEM IDA/VOLTA . TURNO:
VESPERTINO..

KM 4

R\$ 21,96

R\$ 87,84

R\$ 17.567,74

art. 25, INC II, art. 13, INC III e art. 26, parágrafo único da Lei Federal 8.666/93.

Determino, ainda, que seja dada a devida publicidade legal, em especial à prevista no caput do artigo 26 da Lei Federal nº 8.666/93, e que, após, seja o presente expediente devidamente autuado e arquivado.

Xique-Xique – BA, 17 de fevereiro de 2023.

Reinaldo Teixeira Braga Filho
PREFEITO MUNICIPAL

RATIFICAÇÃO E HOMOLOGAÇÃO (CREDENCIAMENTO Nº 005/2023)

TERMO DE RATIFICAÇÃO E HOMOLOGAÇÃO DE CREDENCIAMENTO
PROCESSO ADMINISTRATIVO 047/2023 – CREDENCIAMENTO Nº 005/2023

À vista dos elementos contidos no presente Processo devidamente justificado, CONSIDERANDO que o PARECER TÉCNICO prevê o CREDENCIAMENTO em conformidade ao disposto no art. 25, caput, da Lei Federal 8.666 de 21 de junho de 1993, CONSIDERANDO ainda que o PARECER JURIDICO atesta que foram cumpridas as exigências legais, e no uso das atribuições que me foram conferidas, RATIFICO E HOMOLOGO O CREDENCIAMENTO 005/2023.

Autorizo em consequência, a proceder-se à contratação nos termos do parecer expedido pela Comissão Permanente de Licitação, conforme abaixo descrito:

Credenciamento de pessoas físicas ou jurídicas, inclusive microempreendedores individuais, para a prestação de serviço de transporte escolar da rede pública municipal e conveniada deste Município de Xique-Xique - BA. JOAO MARÇAL FERREIRA 90999541587, inscrita no CNPJ/MF sob o nº 45.331.482/0001-09.

VIGENCIA: 17 de fevereiro de 2023 a 31 de dezembro 2023.

Nº ITEM/LINHA LOCALIDADE/ROTEIRO UNI QTD KM (IDA E VOLTA) VALOR POR KM VALOR DO DIA
VALOR TOTAL 200 DIAS

260

NOVA UNIÃO - XIQUE XIQUE- VEICULO: EMBARCAÇÃO A GASOLINA OU DIESEL COM CAPACIDADE
MÍNIMA 12 LUGARES - ESTRADA FLUVIAL – VIAGEM IDA/VOLTA . TURNO: MATUTINO.

KM 26

R\$ 4,94

R\$ 128,45

R\$ 25.690,91

art. 25, INC II, art. 13, INC III e art. 26, parágrafo único da Lei Federal 8.666/93.

Determino, ainda, que seja dada a devida publicidade legal, em especial à prevista no caput do artigo 26 da Lei Federal nº 8.666/93, e que, após, seja o presente expediente devidamente autuado e arquivado.

Xique-Xique – BA, 17 de fevereiro de 2023.

Reinaldo Teixeira Braga Filho
PREFEITO MUNICIPAL

RATIFICAÇÃO E HOMOLOGAÇÃO (CREDENCIAMENTO Nº 005/2023)

TERMO DE RATIFICAÇÃO E HOMOLOGAÇÃO DE CREDENCIAMENTO
PROCESSO ADMINISTRATIVO 047/2023 – CREDENCIAMENTO Nº 005/2023

À vista dos elementos contidos no presente Processo devidamente justificado, CONSIDERANDO que o PARECER TÉCNICO prevê o CREDENCIAMENTO em conformidade ao disposto no art. 25, caput, da Lei Federal 8.666 de 21 de junho de 1993, CONSIDERANDO ainda que o PARECER JURIDICO atesta que foram cumpridas as exigências legais, e no uso das atribuições que me foram conferidas, RATIFICO E HOMOLOGO O CREDENCIAMENTO 005/2023.

Autorizo em consequência, a proceder-se à contratação nos termos do parecer expedido pela Comissão Permanente de Licitação, conforme abaixo descrito:

Credenciamento de pessoas físicas ou jurídicas, inclusive microempreendedores individuais, para a prestação de serviço de transporte escolar da rede pública municipal e conveniada deste Município de Xique-Xique - BA. FRANCISCO ALVES DE FREITAS 08718001521, inscrita no CNPJ/MF sob o nº 47.447.761/0001-50.

VIGENCIA: 17 de fevereiro de 2023 a 31 de dezembro 2023.

Nº ITEM/LINHA LOCALIDADE/ROTEIRO UNI QTD KM (IDA E VOLTA) VALOR POR KM VALOR DO DIA
VALOR TOTAL 200 DIAS

04

PEDRAS - BOA VISTA - - VEICULO VAN/SUV OU MINEVAN A GASOLINA, DIESEL OU ÁLCOOL ESTRADA SEMIPAVIMENTADA – VIAGEM IDA/VOLTA. TURNO: VESPERTINO

KM 40

R\$ 3,80

R\$ 151,92

R\$ 30.383,58

art. 25, INC II, art. 13, INC III e art. 26, parágrafo único da Lei Federal 8.666/93.

Determino, ainda, que seja dada a devida publicidade legal, em especial à prevista no caput do artigo 26 da Lei Federal nº 8.666/93, e que, após, seja o presente expediente devidamente autuado e arquivado.

Xique-Xique – BA, 17 de fevereiro de 2023.

Reinaldo Teixeira Braga Filho
PREFEITO MUNICIPAL

RATIFICAÇÃO E HOMOLOGAÇÃO (CREDENCIAMENTO Nº 005/2023)

TERMO DE RATIFICAÇÃO E HOMOLOGAÇÃO DE CREDENCIAMENTO
PROCESSO ADMINISTRATIVO 047/2023 – CREDENCIAMENTO Nº 005/2023

À vista dos elementos contidos no presente Processo devidamente justificado, CONSIDERANDO que o PARECER TÉCNICO prevê o CREDENCIAMENTO em conformidade ao disposto no art. 25, caput, da Lei Federal 8.666 de 21 de junho de 1993, CONSIDERANDO ainda que o PARECER JURIDICO atesta que foram cumpridas as exigências legais, e no uso das atribuições que me foram conferidas, RATIFICO E HOMOLOGO O CREDENCIAMENTO 005/2023.

Autorizo em consequência, a proceder-se à contratação nos termos do parecer expedido pela Comissão Permanente de Licitação, conforme abaixo descrito:

Credenciamento de pessoas físicas ou jurídicas, inclusive microempreendedores individuais, para a prestação de serviço de transporte escolar da rede pública municipal e conveniada deste Município de Xique-Xique - BA.
REINILDES SANTOS PAIVA 75745798572, inscrita no CNPJ/MF sob o nº 46.220.106/0001-00.

VIGENCIA: 17 de fevereiro de 2023 a 31 de dezembro 2023.

Nº ITEM/LINHA LOCALIDADE/ROTEIRO UNI QTD KM (IDA E VOLTA) VALOR POR KM VALOR DO DIA
VALOR TOTAL 200 DIAS

93

BARREIRO - COPIXABA - VEICULO VAN/SUV OU MINEVAN A GASOLINA, DIESEL OU ÁLCOOL ESTRADA
SEMIPAVIMENTADA – VIAGEM IDA/VOLTA . TURNO: MATUTINO

KM 6

R\$ 15,20

R\$ 91,17

R\$ 18.234,72

art. 25, INC II, art. 13, INC III e art. 26, parágrafo único da Lei Federal 8.666/93.

Determino, ainda, que seja dada a devida publicidade legal, em especial à prevista no caput do artigo 26 da Lei Federal nº 8.666/93, e que, após, seja o presente expediente devidamente autuado e arquivado.

Xique-Xique – BA, 17 de fevereiro de 2023.

Reinaldo Teixeira Braga Filho
PREFEITO MUNICIPAL

RATIFICAÇÃO E HOMOLOGAÇÃO (CREDENCIAMENTO Nº 005/2023)

TERMO DE RATIFICAÇÃO E HOMOLOGAÇÃO DE CREDENCIAMENTO
PROCESSO ADMINISTRATIVO 047/2023 – CREDENCIAMENTO Nº 005/2023

À vista dos elementos contidos no presente Processo devidamente justificado, CONSIDERANDO que o PARECER TÉCNICO prevê o CREDENCIAMENTO em conformidade ao disposto no art. 25, caput, da Lei Federal 8.666 de 21 de junho de 1993, CONSIDERANDO ainda que o PARECER JURIDICO atesta que foram cumpridas as exigências legais, e no uso das atribuições que me foram conferidas, RATIFICO E HOMOLOGO O CREDENCIAMENTO 005/2023.

Autorizo em consequência, a proceder-se à contratação nos termos do parecer expedido pela Comissão Permanente de Licitação, conforme abaixo descrito:

Credenciamento de pessoas físicas ou jurídicas, inclusive microempreendedores individuais, para a prestação de serviço de transporte escolar da rede pública municipal e conveniada deste Município de Xique-Xique - BA.

ANTÔNIO CARLOS MIRANDA DE SOUZA 46720793845, inscrita no CNPJ/MF sob o nº 44.263.266/0001-00.

VIGENCIA: 17 de fevereiro de 2023 a 31 de dezembro 2023.

Nº ITEM/LINHA LOCALIDADE/ROTEIRO UNI QTD KM (IDA E VOLTA) VALOR POR KM VALOR DO DIA
VALOR TOTAL 200 DIAS

06

PIRANHAS - BOA VISTA-- VEICULO VAN/SUV OU MINEVAN A GASOLINA, DIESEL OU ÁLCOOL ESTRADA
SEMIPAVIMENTADA – VIAGEM IDA/VOLTA. TURNO: VESPERTINO

KM 78

R\$ 2,82

R\$ 219,81

R\$ 43.961,71

art. 25, INC II, art. 13, INC III e art. 26, parágrafo único da Lei Federal 8.666/93.

Determino, ainda, que seja dada a devida publicidade legal, em especial à prevista no caput do artigo 26 da Lei Federal nº 8.666/93, e que, após, seja o presente expediente devidamente autuado e arquivado.

Xique-Xique – BA, 17 de fevereiro de 2023.

Reinaldo Teixeira Braga Filho
PREFEITO MUNICIPAL

RATIFICAÇÃO E HOMOLOGAÇÃO (CREDENCIAMENTO Nº 005/2023)

TERMO DE RATIFICAÇÃO E HOMOLOGAÇÃO DE CREDENCIAMENTO
PROCESSO ADMINISTRATIVO 047/2023 – CREDENCIAMENTO Nº 005/2023

À vista dos elementos contidos no presente Processo devidamente justificado, CONSIDERANDO que o PARECER TÉCNICO prevê o CREDENCIAMENTO em conformidade ao disposto no art. 25, caput, da Lei Federal 8.666 de 21 de junho de 1993, CONSIDERANDO ainda que o PARECER JURIDICO atesta que foram cumpridas as exigências legais, e no uso das atribuições que me foram conferidas, RATIFICO E HOMOLOGO O CREDENCIAMENTO 005/2023.

Autorizo em consequência, a proceder-se à contratação nos termos do parecer expedido pela Comissão Permanente de Licitação, conforme abaixo descrito:

Credenciamento de pessoas físicas ou jurídicas, inclusive microempreendedores individuais, para a prestação de serviço de transporte escolar da rede pública municipal e conveniada deste Município de Xique-Xique - BA. NIVEA MARÇAL DA SILVA 01190796589, inscrita no CNPJ/MF sob o nº 44.197.299/0001-91.

VIGENCIA: 17 de fevereiro de 2023 a 31 de dezembro 2023.

Nº ITEM/LINHA LOCALIDADE/ROTEIRO UNI QTD KM (IDA E VOLTA) VALOR POR KM VALOR DO DIA
VALOR TOTAL 200 DIAS

77

MARRECA VELHA - XIQUE XIQUE-VEICULOVAN/SUV OU MINEVAN A GASOLINA, DIESEL OU ÁLCOOL
ESTRADA SEMIPAVIMENTADA – VIAGEM IDA/VOLTA . TURNO: MATUTINO

KM 59

R\$ 3,15

R\$ 185,86

R\$ 37.172,64

art. 25, INC II, art. 13, INC III e art. 26, parágrafo único da Lei Federal 8.666/93.

Determino, ainda, que seja dada a devida publicidade legal, em especial à prevista no caput do artigo 26 da Lei Federal nº 8.666/93, e que, após, seja o presente expediente devidamente autuado e arquivado.

Xique-Xique – BA, 17 de fevereiro de 2023.

Reinaldo Teixeira Braga Filho
PREFEITO MUNICIPAL

RATIFICAÇÃO E HOMOLOGAÇÃO (CREDENCIAMENTO Nº 005/2023)

TERMO DE RATIFICAÇÃO E HOMOLOGAÇÃO DE CREDENCIAMENTO
PROCESSO ADMINISTRATIVO 047/2023 – CREDENCIAMENTO Nº 005/2023

À vista dos elementos contidos no presente Processo devidamente justificado, CONSIDERANDO que o PARECER TÉCNICO prevê o CREDENCIAMENTO em conformidade ao disposto no art. 25, caput, da Lei Federal 8.666 de 21 de junho de 1993, CONSIDERANDO ainda que o PARECER JURIDICO atesta que foram cumpridas as exigências legais, e no uso das atribuições que me foram conferidas, RATIFICO E HOMOLOGO O CREDENCIAMENTO 005/2023.

Autorizo em consequência, a proceder-se à contratação nos termos do parecer expedido pela Comissão Permanente de Licitação, conforme abaixo descrito:

Credenciamento de pessoas físicas ou jurídicas, inclusive microempreendedores individuais, para a prestação de serviço de transporte escolar da rede pública municipal e conveniada deste Município de Xique-Xique - BA.
MARIA DEZIDÉRIO DA SILVA NOBREZA 00422354562, inscrita no CNPJ/MF sob o nº 45.611.940/0001-55.

VIGENCIA: 17 de fevereiro de 2023 a 31 de dezembro 2023.

Nº ITEM/LINHA LOCALIDADE/ROTEIRO UNI QTD KM (IDA E VOLTA) VALOR POR KM VALOR DO DIA
VALOR TOTAL 200 DIAS

127

BREJO DA TABUA - BEIRA DO RIO-VEICULO VAN/SUV OU MINEVAN A GASOLINA, DIESEL OU ÁLCOOL
ESTRADA SEMIPAVIMENTADA – VIAGEM IDA/VOLTA . TURNO: VESPERTINO

KM 8

R\$ 11,84

R\$ 94,75

R\$ 18.949,36

art. 25, INC II, art. 13, INC III e art. 26, parágrafo único da Lei Federal 8.666/93.

Determino, ainda, que seja dada a devida publicidade legal, em especial à prevista no caput do artigo 26 da Lei Federal nº 8.666/93, e que, após, seja o presente expediente devidamente autuado e arquivado.

Xique-Xique – BA, 17 de fevereiro de 2023.

Reinaldo Teixeira Braga Filho
PREFEITO MUNICIPAL

RATIFICAÇÃO E HOMOLOGAÇÃO (CREDENCIAMENTO Nº 005/2023)

TERMO DE RATIFICAÇÃO E HOMOLOGAÇÃO DE CREDENCIAMENTO
PROCESSO ADMINISTRATIVO 047/2023 – CREDENCIAMENTO Nº 005/2023

À vista dos elementos contidos no presente Processo devidamente justificado, CONSIDERANDO que o PARECER TÉCNICO prevê o CREDENCIAMENTO em conformidade ao disposto no art. 25, caput, da Lei Federal 8.666 de 21 de junho de 1993, CONSIDERANDO ainda que o PARECER JURIDICO atesta que foram cumpridas as exigências legais, e no uso das atribuições que me foram conferidas, RATIFICO E HOMOLOGO O CREDENCIAMENTO 005/2023.

Autorizo em consequência, a proceder-se à contratação nos termos do parecer expedido pela Comissão Permanente de Licitação, conforme abaixo descrito:

Credenciamento de pessoas físicas ou jurídicas, inclusive microempreendedores individuais, para a prestação de serviço de transporte escolar da rede pública municipal e conveniada deste Município de Xique-Xique - BA.
RIVELINO PEREIRA DOS SANTOS 02801805513, inscrita no CNPJ/MF sob o nº 44.190.165/0001-49.

VIGENCIA: 17 de fevereiro de 2023 a 31 de dezembro 2023.

Nº ITEM/LINHA LOCALIDADE/ROTEIRO UNI QTD KM (IDA E VOLTA) VALOR POR KM VALOR DO DIA
VALOR TOTAL 200 DIAS

126

BREJO DA TABUA - BEIRA DO RIO-VEICULO VAN/SUV OU MINEVAN A GASOLINA, DIESEL OU ÁLCOOL
ESTRADA SEMIPAVIMENTADA – VIAGEM IDA/VOLTA . TURNO: VESPERTINO

KM 8

R\$ 11,84

R\$ 94,75

R\$ 18.949,36

art. 25, INC II, art. 13, INC III e art. 26, parágrafo único da Lei Federal 8.666/93.

Determino, ainda, que seja dada a devida publicidade legal, em especial à prevista no caput do artigo 26 da Lei Federal nº 8.666/93, e que, após, seja o presente expediente devidamente autuado e arquivado.

Xique-Xique – BA, 17 de fevereiro de 2023.

Reinaldo Teixeira Braga Filho
PREFEITO MUNICIPAL

RATIFICAÇÃO E HOMOLOGAÇÃO (CREDENCIAMENTO Nº 005/2023)

TERMO DE RATIFICAÇÃO E HOMOLOGAÇÃO DE CREDENCIAMENTO
PROCESSO ADMINISTRATIVO 047/2023 – CREDENCIAMENTO Nº 005/2023

À vista dos elementos contidos no presente Processo devidamente justificado, CONSIDERANDO que o PARECER TÉCNICO prevê o CREDENCIAMENTO em conformidade ao disposto no art. 25, caput, da Lei Federal 8.666 de 21 de junho de 1993, CONSIDERANDO ainda que o PARECER JURIDICO atesta que foram cumpridas as exigências legais, e no uso das atribuições que me foram conferidas, RATIFICO E HOMOLOGO O CREDENCIAMENTO 005/2023.

Autorizo em consequência, a proceder-se à contratação nos termos do parecer expedido pela Comissão Permanente de Licitação, conforme abaixo descrito:

Credenciamento de pessoas físicas ou jurídicas, inclusive microempreendedores individuais, para a prestação de serviço de transporte escolar da rede pública municipal e conveniada deste Município de Xique-Xique - BA.
LUCAS LOPES SOARES 078.74467507, inscrita no CNPJ/MF sob o nº 49.207.631/0001-75.

VIGENCIA: 17 de fevereiro de 2023 a 31 de dezembro 2023.

Nº ITEM/LINHA LOCALIDADE/ROTEIRO UNI QTD KM (IDA E VOLTA) VALOR POR KM VALOR DO DIA
VALOR TOTAL 200 DIAS

194

CABEÇA DA ILHA - MARRECA VELHA- VEICULO: EMBARCAÇÃO A GASOLINA OU DIESEL COM
CAPACIDADE MÍNIMA 12 LUGARES - ESTRADA FLUVIAL – VIAGEM IDA/VOLTA . TURNO: MATUTINO.

KM 9

R\$ 10,79

R\$ 97,07

R\$ 19.413,92

art. 25, INC II, art. 13, INC III e art. 26, parágrafo único da Lei Federal 8.666/93.

Determino, ainda, que seja dada a devida publicidade legal, em especial à prevista no caput do artigo 26 da Lei Federal nº 8.666/93, e que, após, seja o presente expediente devidamente autuado e arquivado.

Xique-Xique – BA, 17 de fevereiro de 2023.

Reinaldo Teixeira Braga Filho
PREFEITO MUNICIPAL

RATIFICAÇÃO E HOMOLOGAÇÃO (CREDENCIAMENTO Nº 005/2023)

TERMO DE RATIFICAÇÃO E HOMOLOGAÇÃO DE CREDENCIAMENTO
PROCESSO ADMINISTRATIVO 047/2023 – CREDENCIAMENTO Nº 005/2023

À vista dos elementos contidos no presente Processo devidamente justificado, CONSIDERANDO que o PARECER TÉCNICO prevê o CREDENCIAMENTO em conformidade ao disposto no art. 25, caput, da Lei Federal 8.666 de 21 de junho de 1993, CONSIDERANDO ainda que o PARECER JURIDICO atesta que foram cumpridas as exigências legais, e no uso das atribuições que me foram conferidas, RATIFICO E HOMOLOGO O CREDENCIAMENTO 005/2023.

Autorizo em consequência, a proceder-se à contratação nos termos do parecer expedido pela Comissão Permanente de Licitação, conforme abaixo descrito:

Credenciamento de pessoas físicas ou jurídicas, inclusive microempreendedores individuais, para a prestação de serviço de transporte escolar da rede pública municipal e conveniada deste Município de Xique-Xique - BA.
MARIA DA PIEDADE MARTINS DA SILVA 02640644530, inscrita no CNPJ/MF sob o nº 44.281.997/0001-70.

VIGENCIA: 17 de fevereiro de 2023 a 31 de dezembro 2023.

Nº ITEM/LINHA LOCALIDADE/ROTEIRO UNI QTD KM (IDA E VOLTA) VALOR POR KM VALOR DO DIA
VALOR TOTAL 200 DIAS

197

CABEÇA DA ILHA DE BAIXO - MARRECA VELHA- VEICULO: EMBARCAÇÃO A GASOLINA OU DIESEL COM
CAPACIDADE MÍNIMA 12 LUGARES - ESTRADA FLUVIAL – VIAGEM IDA/VOLTA . TURNO: MATUTINO.

KM 10

R\$ 9,89

R\$ 98,92

R\$ 19.783,15

art. 25, INC II, art. 13, INC III e art. 26, parágrafo único da Lei Federal 8.666/93.

Determino, ainda, que seja dada a devida publicidade legal, em especial à prevista no caput do artigo 26 da Lei Federal nº 8.666/93, e que, após, seja o presente expediente devidamente autuado e arquivado.

Xique-Xique – BA, 17 de fevereiro de 2023.

Reinaldo Teixeira Braga Filho
PREFEITO MUNICIPAL

RATIFICAÇÃO E HOMOLOGAÇÃO (CREDENCIAMENTO Nº 005/2023)

TERMO DE RATIFICAÇÃO E HOMOLOGAÇÃO DE CREDENCIAMENTO
PROCESSO ADMINISTRATIVO 047/2023 – CREDENCIAMENTO Nº 005/2023

À vista dos elementos contidos no presente Processo devidamente justificado, CONSIDERANDO que o PARECER TÉCNICO prevê o CREDENCIAMENTO em conformidade ao disposto no art. 25, caput, da Lei Federal 8.666 de 21 de junho de 1993, CONSIDERANDO ainda que o PARECER JURIDICO atesta que foram cumpridas as exigências legais, e no uso das atribuições que me foram conferidas, RATIFICO E HOMOLOGO O CREDENCIAMENTO 005/2023.

Autorizo em consequência, a proceder-se à contratação nos termos do parecer expedido pela Comissão Permanente de Licitação, conforme abaixo descrito:

Credenciamento de pessoas físicas ou jurídicas, inclusive microempreendedores individuais, para a prestação de serviço de transporte escolar da rede pública municipal e conveniada deste Município de Xique-Xique - BA. MARIA DE CARVALHO SANTOS 715.614.985-72, inscrita no CNPJ/MF sob o nº 46.531.473/0001-16.

VIGENCIA: 17 de fevereiro de 2023 a 31 de dezembro 2023.

Nº ITEM/LINHA LOCALIDADE/ROTEIRO UNI QTD KM (IDA E VOLTA) VALOR POR KM VALOR DO DIA
VALOR TOTAL 200 DIAS

236

ILHA DO MEIO - XIQUE-XIQUE- VEICULO: EMBARCAÇÃO A GASOLINA OU DIESEL COM CAPACIDADE
MÍNIMA 12 LUGARES - ESTRADA FLUVIAL – VIAGEM IDA/VOLTA . TURNO: MATUTINO

KM 22

R\$ 5,50

R\$ 121,07

R\$ 24.213,97

art. 25, INC II, art. 13, INC III e art. 26, parágrafo único da Lei Federal 8.666/93.

Determino, ainda, que seja dada a devida publicidade legal, em especial à prevista no caput do artigo 26 da Lei Federal nº 8.666/93, e que, após, seja o presente expediente devidamente autuado e arquivado.

Xique-Xique – BA, 17 de fevereiro de 2023.

Reinaldo Teixeira Braga Filho
PREFEITO MUNICIPAL

RATIFICAÇÃO E HOMOLOGAÇÃO (CREDENCIAMENTO Nº 005/2023)

TERMO DE RATIFICAÇÃO E HOMOLOGAÇÃO DE CREDENCIAMENTO
PROCESSO ADMINISTRATIVO 047/2023 – CREDENCIAMENTO Nº 005/2023

À vista dos elementos contidos no presente Processo devidamente justificado, CONSIDERANDO que o PARECER TÉCNICO prevê o CREDENCIAMENTO em conformidade ao disposto no art. 25, caput, da Lei Federal 8.666 de 21 de junho de 1993, CONSIDERANDO ainda que o PARECER JURIDICO atesta que foram cumpridas as exigências legais, e no uso das atribuições que me foram conferidas, RATIFICO E HOMOLOGO O CREDENCIAMENTO 005/2023.

Autorizo em consequência, a proceder-se à contratação nos termos do parecer expedido pela Comissão Permanente de Licitação, conforme abaixo descrito:

Credenciamento de pessoas físicas ou jurídicas, inclusive microempreendedores individuais, para a prestação de serviço de transporte escolar da rede pública municipal e conveniada deste Município de Xique-Xique - BA.
SILVANA FERREIRA DOS SANTOS 86505550550, inscrita no CNPJ/MF sob o nº 49.359.263/0001-80.

VIGENCIA: 17 de fevereiro de 2023 a 31 de dezembro 2023.

Nº ITEM/LINHA LOCALIDADE/ROTEIRO UNI QTD KM (IDA E VOLTA) VALOR POR KM VALOR DO DIA
VALOR TOTAL 200 DIAS

269

VANDERLEY - GOIABERA- VEICULO: EMBARCAÇÃO A GASOLINA OU DIESEL COM CAPACIDADE MÍNIMA
12 LUGARES - ESTRADA FLUVIAL – VIAGEM IDA/VOLTA . TURNO: MATUTINO

KM 34

R\$ 4,21

R\$ 143,22

R\$ 28.644,79

art. 25, INC II, art. 13, INC III e art. 26, parágrafo único da Lei Federal 8.666/93.

Determino, ainda, que seja dada a devida publicidade legal, em especial à prevista no caput do artigo 26 da Lei Federal nº 8.666/93, e que, após, seja o presente expediente devidamente autuado e arquivado.

Xique-Xique – BA, 17 de fevereiro de 2023.

Reinaldo Teixeira Braga Filho
PREFEITO MUNICIPAL

RATIFICAÇÃO E HOMOLOGAÇÃO (CREDENCIAMENTO Nº 005/2023)

TERMO DE RATIFICAÇÃO E HOMOLOGAÇÃO DE CREDENCIAMENTO
PROCESSO ADMINISTRATIVO 047/2023 – CREDENCIAMENTO Nº 005/2023

À vista dos elementos contidos no presente Processo devidamente justificado, CONSIDERANDO que o PARECER TÉCNICO prevê o CREDENCIAMENTO em conformidade ao disposto no art. 25, caput, da Lei Federal 8.666 de 21 de junho de 1993, CONSIDERANDO ainda que o PARECER JURIDICO atesta que foram cumpridas as exigências legais, e no uso das atribuições que me foram conferidas, RATIFICO E HOMOLOGO O CREDENCIAMENTO 005/2023.

Autorizo em consequência, a proceder-se à contratação nos termos do parecer expedido pela Comissão Permanente de Licitação, conforme abaixo descrito:

Credenciamento de pessoas físicas ou jurídicas, inclusive microempreendedores individuais, para a prestação de serviço de transporte escolar da rede pública municipal e conveniada deste Município de Xique-Xique - BA. JOAO NERI DE SOUSA 00759722552, inscrita no CNPJ/MF sob o nº 45.719.964/0001-22.

VIGENCIA: 17 de fevereiro de 2023 a 31 de dezembro 2023.

Nº ITEM/LINHA LOCALIDADE/ROTEIRO UNI QTD KM (IDA E VOLTA) VALOR POR KM VALOR DO DIA
VALOR TOTAL 200 DIAS

151

VEREDA SACÃO - BEIRA DO RIO-VEICULO VAN/SUV OU MINEVAN A GASOLINA, DIESEL OU ÁLCOOL
ESTRADA SEMIPAVIMENTADA – VIAGEM IDA/VOLTA . TURNO: MATUTINO

KM

R\$ 7,53

R\$ 105,47

R\$ 21.093,27

art. 25, INC II, art. 13, INC III e art. 26, parágrafo único da Lei Federal 8.666/93.

Determino, ainda, que seja dada a devida publicidade legal, em especial à prevista no caput do artigo 26 da Lei Federal nº 8.666/93, e que, após, seja o presente expediente devidamente autuado e arquivado.

Xique-Xique – BA, 17 de fevereiro de 2023.

Reinaldo Teixeira Braga Filho
PREFEITO MUNICIPAL

RATIFICAÇÃO E HOMOLOGAÇÃO (CREDENCIAMENTO Nº 005/2023)

TERMO DE RATIFICAÇÃO E HOMOLOGAÇÃO DE CREDENCIAMENTO
PROCESSO ADMINISTRATIVO 047/2023 – CREDENCIAMENTO Nº 005/2023

À vista dos elementos contidos no presente Processo devidamente justificado, CONSIDERANDO que o PARECER TÉCNICO prevê o CREDENCIAMENTO em conformidade ao disposto no art. 25, caput, da Lei Federal 8.666 de 21 de junho de 1993, CONSIDERANDO ainda que o PARECER JURIDICO atesta que foram cumpridas as exigências legais, e no uso das atribuições que me foram conferidas, RATIFICO E HOMOLOGO O CREDENCIAMENTO 005/2023.

Autorizo em consequência, a proceder-se à contratação nos termos do parecer expedido pela Comissão Permanente de Licitação, conforme abaixo descrito:

Credenciamento de pessoas físicas ou jurídicas, inclusive microempreendedores individuais, para a prestação de serviço de transporte escolar da rede pública municipal e conveniada deste Município de Xique-Xique - BA.
GEORGE ALVES CAVALCANTE JUNIOR 02874138533, inscrita no CNPJ/MF sob o nº 45.967.104/0001-08.

VIGENCIA: 17 de fevereiro a 31 de dezembro 2023.

Nº ITEM/LINHA LOCALIDADE/ROTEIRO UNI QTD KM (IDA E VOLTA) VALOR POR KM VALOR DO DIA
VALOR TOTAL 200 DIAS

155

Loteamento Nair Barreto I - Onibus - 4 viagens dia - VEICULO: ÔNIBUS - DIESEL ESTRADA
SEMIPAVIMENTADA – VIAGEM IDA/VOLTA . TURNO: MATUTINO

KM 20

R\$ 7,22

R\$ 144,36

R\$ 28.872,02

art. 25, INC II, art. 13, INC III e art. 26, parágrafo único da Lei Federal 8.666/93.

Determino, ainda, que seja dada a devida publicidade legal, em especial à prevista no caput do artigo 26 da Lei Federal nº 8.666/93, e que, após, seja o presente expediente devidamente autuado e arquivado.

Xique-Xique – BA, 17 de fevereiro.

Reinaldo Teixeira Braga Filho
PREFEITO MUNICIPAL

RATIFICAÇÃO E HOMOLOGAÇÃO (CREDENCIAMENTO Nº 005/2023)

TERMO DE RATIFICAÇÃO E HOMOLOGAÇÃO DE CREDENCIAMENTO
PROCESSO ADMINISTRATIVO 047/2023 – CREDENCIAMENTO Nº 005/2023

À vista dos elementos contidos no presente Processo devidamente justificado, CONSIDERANDO que o PARECER TÉCNICO prevê o CREDENCIAMENTO em conformidade ao disposto no art. 25, caput, da Lei Federal 8.666 de 21 de junho de 1993, CONSIDERANDO ainda que o PARECER JURIDICO atesta que foram cumpridas as exigências legais, e no uso das atribuições que me foram conferidas, RATIFICO E HOMOLOGO O CREDENCIAMENTO 005/2023.

Autorizo em consequência, a proceder-se à contratação nos termos do parecer expedido pela Comissão Permanente de Licitação, conforme abaixo descrito:

Credenciamento de pessoas físicas ou jurídicas, inclusive microempreendedores individuais, para a prestação de serviço de transporte escolar da rede pública municipal e conveniada deste Município de Xique-Xique - BA.
JOSE ALVES SANTIAGO 90848020553, inscrita no CNPJ/MF sob o nº 44.299.265/0001-08.

VIGENCIA: 17 de fevereiro a 31 de dezembro 2023.

Nº ITEM/LINHA LOCALIDADE/ROTEIRO UNI QTD KM (IDA E VOLTA) VALOR POR KM VALOR DO DIA
VALOR TOTAL 200 DIAS

39

CAPÃO DO SACO - UTINGA- VEICULO VAN/SUV OU MINEVAN A GASOLINA, DIESEL OU ÁLCOOL
ESTRADA SEMIPAVIMENTADA – VIAGEM IDA/VOLTA . TURNO: VESPERTINO

KM 19

R\$ 6,02

R\$ 114,40

R\$ 22.879,87

art. 25, INC II, art. 13, INC III e art. 26, parágrafo único da Lei Federal 8.666/93.

Determino, ainda, que seja dada a devida publicidade legal, em especial à prevista no caput do artigo 26 da Lei Federal nº 8.666/93, e que, após, seja o presente expediente devidamente autuado e arquivado.

Xique-Xique – BA, 17 de fevereiro.

Reinaldo Teixeira Braga Filho
PREFEITO MUNICIPAL

RATIFICAÇÃO E HOMOLOGAÇÃO (CREDENCIAMENTO Nº 005/2023)

TERMO DE RATIFICAÇÃO E HOMOLOGAÇÃO DE CREDENCIAMENTO
PROCESSO ADMINISTRATIVO 047/2023 – CREDENCIAMENTO Nº 005/2023

À vista dos elementos contidos no presente Processo devidamente justificado, CONSIDERANDO que o PARECER TÉCNICO prevê o CREDENCIAMENTO em conformidade ao disposto no art. 25, caput, da Lei Federal 8.666 de 21 de junho de 1993, CONSIDERANDO ainda que o PARECER JURIDICO atesta que foram cumpridas as exigências legais, e no uso das atribuições que me foram conferidas, RATIFICO E HOMOLOGO O CREDENCIAMENTO 005/2023.

Autorizo em consequência, a proceder-se à contratação nos termos do parecer expedido pela Comissão Permanente de Licitação, conforme abaixo descrito:

Credenciamento de pessoas físicas ou jurídicas, inclusive microempreendedores individuais, para a prestação de serviço de transporte escolar da rede pública municipal e conveniada deste Município de Xique-Xique - BA.
JOSE ALVES SANTIAGO 90848020553, inscrita no CNPJ/MF sob o nº 44.299.265/0001-08.

VIGENCIA: 17 de fevereiro a 31 de dezembro 2023.

Nº ITEM/LINHA LOCALIDADE/ROTEIRO UNI QTD KM (IDA E VOLTA) VALOR POR KM VALOR DO DIA
VALOR TOTAL 200 DIAS

39

CAPÃO DO SACO - UTINGA- VEICULO VAN/SUV OU MINEVAN A GASOLINA, DIESEL OU ÁLCOOL
ESTRADA SEMIPAVIMENTADA – VIAGEM IDA/VOLTA . TURNO: VESPERTINO

KM 19

R\$ 6,02

R\$ 114,40

R\$ 22.879,87

art. 25, INC II, art. 13, INC III e art. 26, parágrafo único da Lei Federal 8.666/93.

Determino, ainda, que seja dada a devida publicidade legal, em especial à prevista no caput do artigo 26 da Lei Federal nº 8.666/93, e que, após, seja o presente expediente devidamente autuado e arquivado.

Xique-Xique – BA, 17 de fevereiro.

Reinaldo Teixeira Braga Filho
PREFEITO MUNICIPAL

RATIFICAÇÃO E HOMOLOGAÇÃO (CREDENCIAMENTO Nº 005/2023)

TERMO DE RATIFICAÇÃO E HOMOLOGAÇÃO DE CREDENCIAMENTO
PROCESSO ADMINISTRATIVO 047/2023 – CREDENCIAMENTO Nº 005/2023

À vista dos elementos contidos no presente Processo devidamente justificado, CONSIDERANDO que o PARECER TÉCNICO prevê o CREDENCIAMENTO em conformidade ao disposto no art. 25, caput, da Lei Federal 8.666 de 21 de junho de 1993, CONSIDERANDO ainda que o PARECER JURIDICO atesta que foram cumpridas as exigências legais, e no uso das atribuições que me foram conferidas, RATIFICO E HOMOLOGO O CREDENCIAMENTO 005/2023.

Autorizo em consequência, a proceder-se à contratação nos termos do parecer expedido pela Comissão Permanente de Licitação, conforme abaixo descrito:

Credenciamento de pessoas físicas ou jurídicas, inclusive microempreendedores individuais, para a prestação de serviço de transporte escolar da rede pública municipal e conveniada deste Município de Xique-Xique - BA. JARDEL FERREIRA SANTANA 07797323593, inscrita no CNPJ/MF sob o nº 44.282.740/0001-33.

VIGENCIA: 17 de fevereiro a 31 de dezembro 2023.

Nº ITEM/LINHA LOCALIDADE/ROTEIRO UNI QTD KM (IDA E VOLTA) VALOR POR KM VALOR DO DIA
VALOR TOTAL 200 DIAS

138

FAZENDA JATOBÁ - JATOBÁ DE CIMA - XIQUE XIQUE- VEICULO VAN/SUV OU MINEVAN A GASOLINA,
DIESEL OU ÁLCOOL ESTRADA SEMIPAVIMENTADA – VIAGEM IDA/VOLTA . TURNO: VESPERTINO
KM 76

R\$ 2,85

R\$ 216,24

R\$ 43.247,07

art. 25, INC II, art. 13, INC III e art. 26, parágrafo único da Lei Federal 8.666/93.

Determino, ainda, que seja dada a devida publicidade legal, em especial à prevista no caput do artigo 26 da Lei Federal nº 8.666/93, e que, após, seja o presente expediente devidamente autuado e arquivado.

Xique-Xique – BA, 17 de fevereiro.

Reinaldo Teixeira Braga Filho
PREFEITO MUNICIPAL

RATIFICAÇÃO E HOMOLOGAÇÃO (CREDENCIAMENTO Nº 005/2023)

TERMO DE RATIFICAÇÃO E HOMOLOGAÇÃO DE CREDENCIAMENTO
PROCESSO ADMINISTRATIVO 047/2023 – CREDENCIAMENTO Nº 005/2023

À vista dos elementos contidos no presente Processo devidamente justificado, CONSIDERANDO que o PARECER TÉCNICO prevê o CREDENCIAMENTO em conformidade ao disposto no art. 25, caput, da Lei Federal 8.666 de 21 de junho de 1993, CONSIDERANDO ainda que o PARECER JURIDICO atesta que foram cumpridas as exigências legais, e no uso das atribuições que me foram conferidas, RATIFICO E HOMOLOGO O CREDENCIAMENTO 005/2023.

Autorizo em consequência, a proceder-se à contratação nos termos do parecer expedido pela Comissão Permanente de Licitação, conforme abaixo descrito:

Credenciamento de pessoas físicas ou jurídicas, inclusive microempreendedores individuais, para a prestação de serviço de transporte escolar da rede pública municipal e conveniada deste Município de Xique-Xique - BA. JACKSON PEDRA LIMA 08832115565, inscrita no CNPJ/MF sob o nº 44.386.956/0001-49.

VIGENCIA: 17 de fevereiro a 31 de dezembro 2023.

Nº ITEM/LINHA LOCALIDADE/ROTEIRO UNI QTD KM (IDA E VOLTA) VALOR POR KM VALOR DO DIA
VALOR TOTAL 200 DIAS

177

ALTO DO SILVA - BOA VISTA- VEICULO: EMBARCAÇÃO A GASOLINA OU DIESEL COM CAPACIDADE
MÍNIMA 12 LUGARES - ESTRADA FLUVIAL – VIAGEM IDA/VOLTA . TURNO: VESPERTINO..

KM 12

R\$ 8,55

R\$ 102,61

R\$ 20.521,62

art. 25, INC II, art. 13, INC III e art. 26, parágrafo único da Lei Federal 8.666/93.

Determino, ainda, que seja dada a devida publicidade legal, em especial à prevista no caput do artigo 26 da Lei Federal nº 8.666/93, e que, após, seja o presente expediente devidamente autuado e arquivado.

Xique-Xique – BA, 17 de fevereiro.

Reinaldo Teixeira Braga Filho
PREFEITO MUNICIPAL

RATIFICAÇÃO E HOMOLOGAÇÃO (CREDENCIAMENTO Nº 005/2023)

TERMO DE RATIFICAÇÃO E HOMOLOGAÇÃO DE CREDENCIAMENTO
PROCESSO ADMINISTRATIVO 047/2023 – CREDENCIAMENTO Nº 005/2023

À vista dos elementos contidos no presente Processo devidamente justificado, CONSIDERANDO que o PARECER TÉCNICO prevê o CREDENCIAMENTO em conformidade ao disposto no art. 25, caput, da Lei Federal 8.666 de 21 de junho de 1993, CONSIDERANDO ainda que o PARECER JURIDICO atesta que foram cumpridas as exigências legais, e no uso das atribuições que me foram conferidas, RATIFICO E HOMOLOGO O CREDENCIAMENTO 005/2023.

Autorizo em consequência, a proceder-se à contratação nos termos do parecer expedido pela Comissão Permanente de Licitação, conforme abaixo descrito:

Credenciamento de pessoas físicas ou jurídicas, inclusive microempreendedores individuais, para a prestação de serviço de transporte escolar da rede pública municipal e conveniada deste Município de Xique-Xique - BA. VALDENITA FIGUEREDO PEREIRA 87274035568, inscrita no CNPJ/MF sob o nº 44.265.005/0001-11.

VIGENCIA: 17 de fevereiro a 31 de dezembro 2023.

Nº ITEM/LINHA LOCALIDADE/ROTEIRO UNI QTD KM (IDA E VOLTA) VALOR POR KM VALOR DO DIA
VALOR TOTAL 200 DIAS

200

CROADAS - BOA VISTA- VEICULO: EMBARCAÇÃO A GASOLINA OU DIESEL COM CAPACIDADE MÍNIMA 12 LUGARES - ESTRADA FLUVIAL – VIAGEM IDA/VOLTA . TURNO: VESPERTINO..

KM 10

R\$ 9,89

R\$ 97,07

R\$ 19.413,92

art. 25, INC II, art. 13, INC III e art. 26, parágrafo único da Lei Federal 8.666/93.

Determino, ainda, que seja dada a devida publicidade legal, em especial à prevista no caput do artigo 26 da Lei Federal nº 8.666/93, e que, após, seja o presente expediente devidamente autuado e arquivado.

Xique-Xique – BA, 17 de fevereiro.

Reinaldo Teixeira Braga Filho
PREFEITO MUNICIPAL

RATIFICAÇÃO E HOMOLOGAÇÃO (CREDENCIAMENTO Nº 005/2023)

TERMO DE RATIFICAÇÃO E HOMOLOGAÇÃO DE CREDENCIAMENTO
PROCESSO ADMINISTRATIVO 047/2023 – CREDENCIAMENTO Nº 005/2023

À vista dos elementos contidos no presente Processo devidamente justificado, CONSIDERANDO que o PARECER TÉCNICO prevê o CREDENCIAMENTO em conformidade ao disposto no art. 25, caput, da Lei Federal 8.666 de 21 de junho de 1993, CONSIDERANDO ainda que o PARECER JURIDICO atesta que foram cumpridas as exigências legais, e no uso das atribuições que me foram conferidas, RATIFICO E HOMOLOGO O CREDENCIAMENTO 005/2023.

Autorizo em consequência, a proceder-se à contratação nos termos do parecer expedido pela Comissão Permanente de Licitação, conforme abaixo descrito:

Credenciamento de pessoas físicas ou jurídicas, inclusive microempreendedores individuais, para a prestação de serviço de transporte escolar da rede pública municipal e conveniada deste Município de Xique-Xique - BA.
LETÍCIA SOUZA SANTOS 09052530513, inscrita no CNPJ/MF sob o nº 46.344.577/0001-11.

VIGENCIA: 17 de fevereiro de 2023 a 31 de dezembro 2023.

Nº ITEM/LINHA LOCALIDADE/ROTEIRO UNI QTD KM (IDA E VOLTA) VALOR POR KM VALOR DO DIA
VALOR TOTAL 200 DIAS

189

AMARRACOURO DE CIMA - ILHA DO AMARRACOURO - VEICULO: EMBARCAÇÃO A GASOLINA OU DIESEL COM CAPACIDADE MÍNIMA 12 LUGARES - ESTRADA FLUVIAL – VIAGEM IDA/VOLTA . TURNO: MATUTINO

KM 4

R\$ 21,96

R\$ 87,84

R\$ 17.567,74

art. 25, INC II, art. 13, INC III e art. 26, parágrafo único da Lei Federal 8.666/93.

Determino, ainda, que seja dada a devida publicidade legal, em especial à prevista no caput do artigo 26 da Lei Federal nº 8.666/93, e que, após, seja o presente expediente devidamente autuado e arquivado.

Xique-Xique – BA, 17 de fevereiro de 2023.

Reinaldo Teixeira Braga Filho
PREFEITO MUNICIPAL

RATIFICAÇÃO E HOMOLOGAÇÃO (CREDENCIAMENTO Nº 005/2023)

TERMO DE RATIFICAÇÃO E HOMOLOGAÇÃO DE CREDENCIAMENTO
PROCESSO ADMINISTRATIVO 047/2023 – CREDENCIAMENTO Nº 005/2023

À vista dos elementos contidos no presente Processo devidamente justificado, CONSIDERANDO que o PARECER TÉCNICO prevê o CREDENCIAMENTO em conformidade ao disposto no art. 25, caput, da Lei Federal 8.666 de 21 de junho de 1993, CONSIDERANDO ainda que o PARECER JURIDICO atesta que foram cumpridas as exigências legais, e no uso das atribuições que me foram conferidas, RATIFICO E HOMOLOGO O CREDENCIAMENTO 005/2023.

Autorizo em consequência, a proceder-se à contratação nos termos do parecer expedido pela Comissão Permanente de Licitação, conforme abaixo descrito:

Credenciamento de pessoas físicas ou jurídicas, inclusive microempreendedores individuais, para a prestação de serviço de transporte escolar da rede pública municipal e conveniada deste Município de Xique-Xique - BA. EDIKARINE NUNES DOS SANTOS 07466597505, inscrita no CNPJ/MF sob o nº 44.369.110/0001-09.

VIGENCIA: 17 de fevereiro de 2023 a 31 de dezembro 2023.

Nº ITEM/LINHA LOCALIDADE/ROTEIRO UNI QTD KM (IDA E VOLTA) VALOR POR KM VALOR DO DIA VALOR TOTAL 200 DIAS

40

CAPÃO DO SACO - UTINGA- VEICULO VAN/SUV OU MINEVAN A GASOLINA, DIESEL OU ÁLCOOL ESTRADA SEMIPAVIMENTADA – VIAGEM IDA/VOLTA . TURNO: MATUTINO

KM 19

R\$ 6,02

R\$ 114,40

R\$ 22.879,87

art. 25, INC II, art. 13, INC III e art. 26, parágrafo único da Lei Federal 8.666/93.

Determino, ainda, que seja dada a devida publicidade legal, em especial à prevista no caput do artigo 26 da Lei Federal nº 8.666/93, e que, após, seja o presente expediente devidamente autuado e arquivado.

Xique-Xique – BA, 17 de fevereiro de 2023.

Reinaldo Teixeira Braga Filho
PREFEITO MUNICIPAL

RATIFICAÇÃO E HOMOLOGAÇÃO (CREDENCIAMENTO Nº 005/2023)

TERMO DE RATIFICAÇÃO E HOMOLOGAÇÃO DE CREDENCIAMENTO
PROCESSO ADMINISTRATIVO 047/2023 – CREDENCIAMENTO Nº 005/2023

À vista dos elementos contidos no presente Processo devidamente justificado, CONSIDERANDO que o PARECER TÉCNICO prevê o CREDENCIAMENTO em conformidade ao disposto no art. 25, caput, da Lei Federal 8.666 de 21 de junho de 1993, CONSIDERANDO ainda que o PARECER JURIDICO atesta que foram cumpridas as exigências legais, e no uso das atribuições que me foram conferidas, RATIFICO E HOMOLOGO O CREDENCIAMENTO 005/2023.

Autorizo em consequência, a proceder-se à contratação nos termos do parecer expedido pela Comissão Permanente de Licitação, conforme abaixo descrito:

Credenciamento de pessoas físicas ou jurídicas, inclusive microempreendedores individuais, para a prestação de serviço de transporte escolar da rede pública municipal e conveniada deste Município de Xique-Xique - BA.
NILTON FRANCA DE SOUZA 03559089565, inscrita no CNPJ/MF sob o nº 44.274.798/0001-35.

VIGENCIA: 17 de fevereiro de 2023 a 31 de dezembro 2023.

Nº ITEM/LINHA LOCALIDADE/ROTEIRO UNI QTD KM (IDA E VOLTA) VALOR POR KM VALOR DO DIA
VALOR TOTAL 200 DIAS

119

TATUZINHO - COPIXABA- VEICULO VAN/SUV OU MINEVAN A GASOLINA, DIESEL OU ÁLCOOL ESTRADA
SEMIPAVIMENTADA – VIAGEM IDA/VOLTA . TURNO: MATUTINO

KM 51

R\$ 3,36

R\$ 171,57

R\$ 34.314,09

art. 25, INC II, art. 13, INC III e art. 26, parágrafo único da Lei Federal 8.666/93.

Determino, ainda, que seja dada a devida publicidade legal, em especial à prevista no caput do artigo 26 da Lei Federal nº 8.666/93, e que, após, seja o presente expediente devidamente autuado e arquivado.

Xique-Xique – BA, 17 de fevereiro de 2023.

Reinaldo Teixeira Braga Filho
PREFEITO MUNICIPAL

RATIFICAÇÃO E HOMOLOGAÇÃO (CREDENCIAMENTO Nº 005/2023)

TERMO DE RATIFICAÇÃO E HOMOLOGAÇÃO DE CREDENCIAMENTO
PROCESSO ADMINISTRATIVO 047/2023 – CREDENCIAMENTO Nº 005/2023

À vista dos elementos contidos no presente Processo devidamente justificado, CONSIDERANDO que o PARECER TÉCNICO prevê o CREDENCIAMENTO em conformidade ao disposto no art. 25, caput, da Lei Federal 8.666 de 21 de junho de 1993, CONSIDERANDO ainda que o PARECER JURIDICO atesta que foram cumpridas as exigências legais, e no uso das atribuições que me foram conferidas, RATIFICO E HOMOLOGO O CREDENCIAMENTO 005/2023.

Autorizo em consequência, a proceder-se à contratação nos termos do parecer expedido pela Comissão Permanente de Licitação, conforme abaixo descrito:

Credenciamento de pessoas físicas ou jurídicas, inclusive microempreendedores individuais, para a prestação de serviço de transporte escolar da rede pública municipal e conveniada deste Município de Xique-Xique - BA. ZELIA DE SOUSA BRITO 17362148534, inscrita no CNPJ/MF sob o nº 44.300.924/0001-89.

VIGENCIA: 17 de fevereiro a 31 de dezembro 2023.

Nº ITEM/LINHA LOCALIDADE/ROTEIRO UNI QTD KM (IDA E VOLTA) VALOR POR KM VALOR DO DIA
VALOR TOTAL 200 DIAS

68

MARRECA VELHA - XIQUE XIQUE- VEICULOVAN/SUV OU MINEVAN A GASOLINA, DIESEL OU ÁLCOOL
ESTRADA SEMIPAVIMENTADA – VIAGEM IDA/VOLTA . TURNO: MATUTINO

KM 59

R\$ 3,15

R\$ 185,86

R\$ 37.172,64

art. 25, INC II, art. 13, INC III e art. 26, parágrafo único da Lei Federal 8.666/93.

Determino, ainda, que seja dada a devida publicidade legal, em especial à prevista no caput do artigo 26 da Lei Federal nº 8.666/93, e que, após, seja o presente expediente devidamente autuado e arquivado.

Xique-Xique – BA, 17 de fevereiro.

Reinaldo Teixeira Braga Filho
PREFEITO MUNICIPAL

RATIFICAÇÃO E HOMOLOGAÇÃO (CREDENCIAMENTO Nº 005/2023)

TERMO DE RATIFICAÇÃO E HOMOLOGAÇÃO DE CREDENCIAMENTO
PROCESSO ADMINISTRATIVO 047/2023 – CREDENCIAMENTO Nº 005/2023

À vista dos elementos contidos no presente Processo devidamente justificado, CONSIDERANDO que o PARECER TÉCNICO prevê o CREDENCIAMENTO em conformidade ao disposto no art. 25, caput, da Lei Federal 8.666 de 21 de junho de 1993, CONSIDERANDO ainda que o PARECER JURIDICO atesta que foram cumpridas as exigências legais, e no uso das atribuições que me foram conferidas, RATIFICO E HOMOLOGO O CREDENCIAMENTO 005/2023.

Autorizo em consequência, a proceder-se à contratação nos termos do parecer expedido pela Comissão Permanente de Licitação, conforme abaixo descrito:

Credenciamento de pessoas físicas ou jurídicas, inclusive microempreendedores individuais, para a prestação de serviço de transporte escolar da rede pública municipal e conveniada deste Município de Xique-Xique - BA.
JOAO CARLOS DA CUNHA 68858051815, inscrita no CNPJ/MF sob o nº 45.249.688/0001-86.

VIGENCIA: 17 de fevereiro a 31 de dezembro 2023.

Nº ITEM/LINHA LOCALIDADE/ROTEIRO UNI QTD KM (IDA E VOLTA) VALOR POR KM VALOR DO DIA
VALOR TOTAL 200 DIAS

82

MATO GROSSO - MARRECA VELHA- VEICULO VAN/SUV OU MINEVAN A GASOLINA, DIESEL OU ÁLCOOL
ESTRADA SEMIPAVIMENTADA – VIAGEM IDA/VOLTA . TURNO: MATUTINO

KM 20

R\$ 5,81

R\$ 116,19

R\$ 23.237,19

art. 25, INC II, art. 13, INC III e art. 26, parágrafo único da Lei Federal 8.666/93.

Determino, ainda, que seja dada a devida publicidade legal, em especial à prevista no caput do artigo 26 da Lei Federal nº 8.666/93, e que, após, seja o presente expediente devidamente autuado e arquivado.

Xique-Xique – BA, 17 de fevereiro.

Reinaldo Teixeira Braga Filho
PREFEITO MUNICIPAL

RATIFICAÇÃO E HOMOLOGAÇÃO (CREDENCIAMENTO Nº 005/2023)

TERMO DE RATIFICAÇÃO E HOMOLOGAÇÃO DE CREDENCIAMENTO
PROCESSO ADMINISTRATIVO 047/2023 – CREDENCIAMENTO Nº 005/2023

À vista dos elementos contidos no presente Processo devidamente justificado, CONSIDERANDO que o PARECER TÉCNICO prevê o CREDENCIAMENTO em conformidade ao disposto no art. 25, caput, da Lei Federal 8.666 de 21 de junho de 1993, CONSIDERANDO ainda que o PARECER JURIDICO atesta que foram cumpridas as exigências legais, e no uso das atribuições que me foram conferidas, RATIFICO E HOMOLOGO O CREDENCIAMENTO 005/2023.

Autorizo em consequência, a proceder-se à contratação nos termos do parecer expedido pela Comissão Permanente de Licitação, conforme abaixo descrito:

Credenciamento de pessoas físicas ou jurídicas, inclusive microempreendedores individuais, para a prestação de serviço de transporte escolar da rede pública municipal e conveniada deste Município de Xique-Xique - BA.
JOÃO ALVES PEREIRA 35482532534, inscrita no CNPJ/MF sob o nº 47.224.238/0001-64.

VIGENCIA: 17 de fevereiro a 31 de dezembro 2023.

Nº ITEM/LINHA LOCALIDADE/ROTEIRO UNI QTD KM (IDA E VOLTA) VALOR POR KM VALOR DO DIA
VALOR TOTAL 200 DIAS

237

ILHA DO MENDONÇA - ILHA DO AMARRACOURO- VEICULO: EMBARCAÇÃO A GASOLINA OU DIESEL
COM CAPACIDADE MÍNIMA 12 LUGARES - ESTRADA FLUVIAL – VIAGEM IDA/VOLTA . TURNO:
VESPERTINO..

KM 4

R\$ 21,96

R\$ 87,84

R\$ 17.567,74

art. 25, INC II, art. 13, INC III e art. 26, parágrafo único da Lei Federal 8.666/93.

Determino, ainda, que seja dada a devida publicidade legal, em especial à prevista no caput do artigo 26 da Lei Federal nº 8.666/93, e que, após, seja o presente expediente devidamente autuado e arquivado.

Xique-Xique – BA, 17 de fevereiro.

Reinaldo Teixeira Braga Filho
PREFEITO MUNICIPAL

RATIFICAÇÃO E HOMOLOGAÇÃO (CREDENCIAMENTO Nº 005/2023)

TERMO DE RATIFICAÇÃO E HOMOLOGAÇÃO DE CREDENCIAMENTO
PROCESSO ADMINISTRATIVO 047/2023 – CREDENCIAMENTO Nº 005/2023

À vista dos elementos contidos no presente Processo devidamente justificado, CONSIDERANDO que o PARECER TÉCNICO prevê o CREDENCIAMENTO em conformidade ao disposto no art. 25, caput, da Lei Federal 8.666 de 21 de junho de 1993, CONSIDERANDO ainda que o PARECER JURIDICO atesta que foram cumpridas as exigências legais, e no uso das atribuições que me foram conferidas, RATIFICO E HOMOLOGO O CREDENCIAMENTO 005/2023.

Autorizo em consequência, a proceder-se à contratação nos termos do parecer expedido pela Comissão Permanente de Licitação, conforme abaixo descrito:

Credenciamento de pessoas físicas ou jurídicas, inclusive microempreendedores individuais, para a prestação de serviço de transporte escolar da rede pública municipal e conveniada deste Município de Xique-Xique - BA. CELESTE PROFIRO DOS SANTOS 18080090530, inscrita no CNPJ/MF sob o nº 44.371.457/0001-88.

VIGENCIA: 17 de fevereiro de 2023 a 31 de dezembro 2023.

Nº ITEM/LINHA LOCALIDADE/ROTEIRO UNI QTD KM (IDA E VOLTA) VALOR POR KM VALOR DO DIA VALOR TOTAL 200 DIAS

90

ANGICAL - COPIXABA -VEICULO VAN/SUV OU MINEVAN A GASOLINA, DIESEL OU ÁLCOOL ESTRADA SEMIPAVIMENTADA – VIAGEM IDA/VOLTA . TURNO: NOTURNO

KM 33

R\$ 4,22

R\$ 139,41

R\$ 27.882,34

art. 25, INC II, art. 13, INC III e art. 26, parágrafo único da Lei Federal 8.666/93.

Determino, ainda, que seja dada a devida publicidade legal, em especial à prevista no caput do artigo 26 da Lei Federal nº 8.666/93, e que, após, seja o presente expediente devidamente autuado e arquivado.

Xique-Xique – BA, 17 de fevereiro de 2023.

Reinaldo Teixeira Braga Filho
PREFEITO MUNICIPAL

RATIFICAÇÃO E HOMOLOGAÇÃO (CREDENCIAMENTO Nº 005/2023)

TERMO DE RATIFICAÇÃO E HOMOLOGAÇÃO DE CREDENCIAMENTO
PROCESSO ADMINISTRATIVO 047/2023 – CREDENCIAMENTO Nº 005/2023

À vista dos elementos contidos no presente Processo devidamente justificado, CONSIDERANDO que o PARECER TÉCNICO prevê o CREDENCIAMENTO em conformidade ao disposto no art. 25, caput, da Lei Federal 8.666 de 21 de junho de 1993, CONSIDERANDO ainda que o PARECER JURIDICO atesta que foram cumpridas as exigências legais, e no uso das atribuições que me foram conferidas, RATIFICO E HOMOLOGO O CREDENCIAMENTO 005/2023.

Autorizo em consequência, a proceder-se à contratação nos termos do parecer expedido pela Comissão Permanente de Licitação, conforme abaixo descrito:

Credenciamento de pessoas físicas ou jurídicas, inclusive microempreendedores individuais, para a prestação de serviço de transporte escolar da rede pública municipal e conveniada deste Município de Xique-Xique - BA.
ANTONIO JOSE DOS SANTOS 22604065134, inscrita no CNPJ/MF sob o nº 44.197.928/0001-83.

VIGENCIA: 17 de fevereiro a 31 de dezembro 2023.

Nº ITEM/LINHA LOCALIDADE/ROTEIRO UNI QTD KM (IDA E VOLTA) VALOR POR KM VALOR DO DIA
VALOR TOTAL 200 DIAS

99

BRINCO DO SHOEM - COPIXABA -VEICULO VAN/SUV OU MINEVAN A GASOLINA, DIESEL OU ÁLCOOL
ESTRADA SEMIPAVIMENTADA – VIAGEM IDA/VOLTA . TURNO: VESPERTINO

KM 29

R\$ 4,56

R\$ 132,27

R\$ 26.453,06

art. 25, INC II, art. 13, INC III e art. 26, parágrafo único da Lei Federal 8.666/93.

Determino, ainda, que seja dada a devida publicidade legal, em especial à prevista no caput do artigo 26 da Lei Federal nº 8.666/93, e que, após, seja o presente expediente devidamente autuado e arquivado.

Xique-Xique – BA, 17 de fevereiro.

Reinaldo Teixeira Braga Filho
PREFEITO MUNICIPAL

RATIFICAÇÃO E HOMOLOGAÇÃO (CREDENCIAMENTO Nº 005/2023)

TERMO DE RATIFICAÇÃO E HOMOLOGAÇÃO DE CREDENCIAMENTO
PROCESSO ADMINISTRATIVO 047/2023 – CREDENCIAMENTO Nº 005/2023

À vista dos elementos contidos no presente Processo devidamente justificado, CONSIDERANDO que o PARECER TÉCNICO prevê o CREDENCIAMENTO em conformidade ao disposto no art. 25, caput, da Lei Federal 8.666 de 21 de junho de 1993, CONSIDERANDO ainda que o PARECER JURIDICO atesta que foram cumpridas as exigências legais, e no uso das atribuições que me foram conferidas, RATIFICO E HOMOLOGO O CREDENCIAMENTO 005/2023.

Autorizo em consequência, a proceder-se à contratação nos termos do parecer expedido pela Comissão Permanente de Licitação, conforme abaixo descrito:

Credenciamento de pessoas físicas ou jurídicas, inclusive microempreendedores individuais, para a prestação de serviço de transporte escolar da rede pública municipal e conveniada deste Município de Xique-Xique - BA.
ELISANGELA NASCIMENTO DE SOUZA 02720061573, inscrita no CNPJ/MF sob o nº 44.924.670/0001-70.

VIGENCIA: 17 de fevereiro a 31 de dezembro 2023.

Nº ITEM/LINHA LOCALIDADE/ROTEIRO UNI QTD KM (IDA E VOLTA) VALOR POR KM VALOR DO DIA
VALOR TOTAL 200 DIAS

13

SITIO - BOA VISTA-VEICULO VAN/SUV OU MINEVAN A GASOLINA, DIESEL OU ÁLCOOL ESTRADA
SEMIPAVIMENTADA – VIAGEM IDA/VOLTA . TURNO: VESPERTINO

KM 33

R\$ 4,22

R\$ 139,41

R\$ 27.882,34

art. 25, INC II, art. 13, INC III e art. 26, parágrafo único da Lei Federal 8.666/93.

Determino, ainda, que seja dada a devida publicidade legal, em especial à prevista no caput do artigo 26 da Lei Federal nº 8.666/93, e que, após, seja o presente expediente devidamente autuado e arquivado.

Xique-Xique – BA, 17 de fevereiro.

Reinaldo Teixeira Braga Filho
PREFEITO MUNICIPAL

RATIFICAÇÃO E HOMOLOGAÇÃO (CREDENCIAMENTO Nº 005/2023)

TERMO DE RATIFICAÇÃO E HOMOLOGAÇÃO DE CREDENCIAMENTO
PROCESSO ADMINISTRATIVO 047/2023 – CREDENCIAMENTO Nº 005/2023

À vista dos elementos contidos no presente Processo devidamente justificado, CONSIDERANDO que o PARECER TÉCNICO prevê o CREDENCIAMENTO em conformidade ao disposto no art. 25, caput, da Lei Federal 8.666 de 21 de junho de 1993, CONSIDERANDO ainda que o PARECER JURIDICO atesta que foram cumpridas as exigências legais, e no uso das atribuições que me foram conferidas, RATIFICO E HOMOLOGO O CREDENCIAMENTO 005/2023.

Autorizo em consequência, a proceder-se à contratação nos termos do parecer expedido pela Comissão Permanente de Licitação, conforme abaixo descrito:

Credenciamento de pessoas físicas ou jurídicas, inclusive microempreendedores individuais, para a prestação de serviço de transporte escolar da rede pública municipal e conveniada deste Município de Xique-Xique - BA. IZAIAS MARTINS SANCHO 87908751504, inscrita no CNPJ/MF sob o nº 44.488.739/0001-60.

VIGENCIA: 17 de fevereiro a 31 de dezembro 2023.

Nº ITEM/LINHA LOCALIDADE/ROTEIRO UNI QTD KM (IDA E VOLTA) VALOR POR KM VALOR DO DIA
VALOR TOTAL 200 DIAS

69

MARRECA VELHA - XIQUE XIQUE- VEICULO VAN/SUV OU MINEVAN A GASOLINA, DIESEL OU ÁLCOOL
ESTRADA SEMIPAVIMENTADA – VIAGEM IDA/VOLTA . TURNO: MATUTINO

KM 59

R\$ 3,15

R\$ 185,86

R\$ 37.172,64

art. 25, INC II, art. 13, INC III e art. 26, parágrafo único da Lei Federal 8.666/93.

Determino, ainda, que seja dada a devida publicidade legal, em especial à prevista no caput do artigo 26 da Lei Federal nº 8.666/93, e que, após, seja o presente expediente devidamente autuado e arquivado.

Xique-Xique – BA, 17 de fevereiro.

Reinaldo Teixeira Braga Filho
PREFEITO MUNICIPAL

RATIFICAÇÃO E HOMOLOGAÇÃO (CREDENCIAMENTO Nº 005/2023)

TERMO DE RATIFICAÇÃO E HOMOLOGAÇÃO DE CREDENCIAMENTO
PROCESSO ADMINISTRATIVO 047/2023 – CREDENCIAMENTO Nº 005/2023

À vista dos elementos contidos no presente Processo devidamente justificado, CONSIDERANDO que o PARECER TÉCNICO prevê o CREDENCIAMENTO em conformidade ao disposto no art. 25, caput, da Lei Federal 8.666 de 21 de junho de 1993, CONSIDERANDO ainda que o PARECER JURIDICO atesta que foram cumpridas as exigências legais, e no uso das atribuições que me foram conferidas, RATIFICO E HOMOLOGO O CREDENCIAMENTO 005/2023.

Autorizo em consequência, a proceder-se à contratação nos termos do parecer expedido pela Comissão Permanente de Licitação, conforme abaixo descrito:

Credenciamento de pessoas físicas ou jurídicas, inclusive microempreendedores individuais, para a prestação de serviço de transporte escolar da rede pública municipal e conveniada deste Município de Xique-Xique - BA. ANDERSON MARQUES DOS SANTOS 06411133581, inscrita no CNPJ/MF sob o nº 46.586.960/0001-86.

VIGENCIA: 17 de fevereiro a 31 de dezembro 2023.

Nº ITEM/LINHA LOCALIDADE/ROTEIRO UNI QTD KM (IDA E VOLTA) VALOR POR KM VALOR DO DIA
VALOR TOTAL 200 DIAS

47

MANAIBA - UTINGA- VEICULO VAN/SUV OU MINEVAN A GASOLINA, DIESEL OU ÁLCOOL ESTRADA SEMIPAVIMENTADA – VIAGEM IDA/VOLTA . TURNO: MATUTINO

KM 16

R\$ 6,81

R\$ 109,04

R\$ 21.807,91

art. 25, INC II, art. 13, INC III e art. 26, parágrafo único da Lei Federal 8.666/93.

Determino, ainda, que seja dada a devida publicidade legal, em especial à prevista no caput do artigo 26 da Lei Federal nº 8.666/93, e que, após, seja o presente expediente devidamente autuado e arquivado.

Xique-Xique – BA, 17 de fevereiro.

Reinaldo Teixeira Braga Filho
PREFEITO MUNICIPAL

RATIFICAÇÃO E HOMOLOGAÇÃO (CREDENCIAMENTO Nº 005/2023)

TERMO DE RATIFICAÇÃO E HOMOLOGAÇÃO DE CREDENCIAMENTO
PROCESSO ADMINISTRATIVO 047/2023 – CREDENCIAMENTO Nº 005/2023

À vista dos elementos contidos no presente Processo devidamente justificado, CONSIDERANDO que o PARECER TÉCNICO prevê o CREDENCIAMENTO em conformidade ao disposto no art. 25, caput, da Lei Federal 8.666 de 21 de junho de 1993, CONSIDERANDO ainda que o PARECER JURIDICO atesta que foram cumpridas as exigências legais, e no uso das atribuições que me foram conferidas, RATIFICO E HOMOLOGO O CREDENCIAMENTO 005/2023.

Autorizo em consequência, a proceder-se à contratação nos termos do parecer expedido pela Comissão Permanente de Licitação, conforme abaixo descrito:

Credenciamento de pessoas físicas ou jurídicas, inclusive microempreendedores individuais, para a prestação de serviço de transporte escolar da rede pública municipal e conveniada deste Município de Xique-Xique - BA.
ERICK SANTIAGO DA SILVA 96553905509, inscrita no CNPJ/MF sob o nº 46.952.268/0001-24.

VIGENCIA: 17 de fevereiro a 31 de dezembro 2023.

Nº ITEM/LINHA LOCALIDADE/ROTEIRO UNI QTD KM (IDA E VOLTA) VALOR POR KM VALOR DO DIA
VALOR TOTAL 200 DIAS

43

FORQUILHA - UTINGA- VEICULO VAN/SUV OU MINEVAN A GASOLINA, DIESEL OU ÁLCOOL ESTRADA
SEMIPAVIMENTADA – VIAGEM IDA/VOLTA . TURNO: MATUTINO

KM 6

R\$ 15,20

R\$ 91,17

R\$ 18.234,72

art. 25, INC II, art. 13, INC III e art. 26, parágrafo único da Lei Federal 8.666/93.

Determino, ainda, que seja dada a devida publicidade legal, em especial à prevista no caput do artigo 26 da Lei Federal nº 8.666/93, e que, após, seja o presente expediente devidamente autuado e arquivado.

Xique-Xique – BA, 17 de fevereiro.

Reinaldo Teixeira Braga Filho
PREFEITO MUNICIPAL

RATIFICAÇÃO E HOMOLOGAÇÃO (CREDENCIAMENTO Nº 005/2023)

TERMO DE RATIFICAÇÃO E HOMOLOGAÇÃO DE CREDENCIAMENTO
PROCESSO ADMINISTRATIVO 047/2023 – CREDENCIAMENTO Nº 005/2023

À vista dos elementos contidos no presente Processo devidamente justificado, CONSIDERANDO que o PARECER TÉCNICO prevê o CREDENCIAMENTO em conformidade ao disposto no art. 25, caput, da Lei Federal 8.666 de 21 de junho de 1993, CONSIDERANDO ainda que o PARECER JURIDICO atesta que foram cumpridas as exigências legais, e no uso das atribuições que me foram conferidas, RATIFICO E HOMOLOGO O CREDENCIAMENTO 005/2023.

Autorizo em consequência, a proceder-se à contratação nos termos do parecer expedido pela Comissão Permanente de Licitação, conforme abaixo descrito:

Credenciamento de pessoas físicas ou jurídicas, inclusive microempreendedores individuais, para a prestação de serviço de transporte escolar da rede pública municipal e conveniada deste Município de Xique-Xique - BA. JUCIARA LOPES SOARES 86583555514, inscrita no CNPJ/MF sob o nº 43.689.973/0001-92.

VIGENCIA: 17 de fevereiro a 31 de dezembro 2023.

Nº ITEM/LINHA LOCALIDADE/ROTEIRO UNI QTD KM (IDA E VOLTA) VALOR POR KM VALOR DO DIA
VALOR TOTAL 200 DIAS

152

VEREDA SACÃO - BEIRA DO RIO-VEICULO VAN/SUV OU MINEVAN A GASOLINA, DIESEL OU ÁLCOOL
ESTRADA SEMIPAVIMENTADA – VIAGEM IDA/VOLTA . TURNO: MATUTINO

KM 14

R\$ 7,53

R\$ 105,47

R\$ 21.093,27

art. 25, INC II, art. 13, INC III e art. 26, parágrafo único da Lei Federal 8.666/93.

Determino, ainda, que seja dada a devida publicidade legal, em especial à prevista no caput do artigo 26 da Lei Federal nº 8.666/93, e que, após, seja o presente expediente devidamente autuado e arquivado.

Xique-Xique – BA, 17 de fevereiro.

Reinaldo Teixeira Braga Filho
PREFEITO MUNICIPAL

RATIFICAÇÃO E HOMOLOGAÇÃO (CREDENCIAMENTO Nº 005/2023)

TERMO DE RATIFICAÇÃO E HOMOLOGAÇÃO DE CREDENCIAMENTO
PROCESSO ADMINISTRATIVO 047/2023 – CREDENCIAMENTO Nº 005/2023

À vista dos elementos contidos no presente Processo devidamente justificado, CONSIDERANDO que o PARECER TÉCNICO prevê o CREDENCIAMENTO em conformidade ao disposto no art. 25, caput, da Lei Federal 8.666 de 21 de junho de 1993, CONSIDERANDO ainda que o PARECER JURIDICO atesta que foram cumpridas as exigências legais, e no uso das atribuições que me foram conferidas, RATIFICO E HOMOLOGO O CREDENCIAMENTO 005/2023.

Autorizo em consequência, a proceder-se à contratação nos termos do parecer expedido pela Comissão Permanente de Licitação, conforme abaixo descrito:

Credenciamento de pessoas físicas ou jurídicas, inclusive microempreendedores individuais, para a prestação de serviço de transporte escolar da rede pública municipal e conveniada deste Município de Xique-Xique - BA. OTACÍLIO BARBOSA DA SILVA 75510570563, inscrita no CNPJ/MF sob o nº 44.497.787/0001-14.

VIGENCIA: 17 de fevereiro de 2023 a 31 de dezembro 2023.

Nº ITEM/LINHA LOCALIDADE/ROTEIRO UNI QTD KM (IDA E VOLTA) VALOR POR KM VALOR DO DIA
VALOR TOTAL 200 DIAS

89

ANGICAL - COPIXABA- VEICULO VAN/SUV OU MINEVAN A GASOLINA, DIESEL OU ÁLCOOL ESTRADA
SEMIPAVIMENTADA – VIAGEM IDA/VOLTA . TURNO: MATUTINO

KM 33

R\$ 4,22

R\$ 139,41

R\$ 27.882,34

art. 25, INC II, art. 13, INC III e art. 26, parágrafo único da Lei Federal 8.666/93.

Determino, ainda, que seja dada a devida publicidade legal, em especial à prevista no caput do artigo 26 da Lei Federal nº 8.666/93, e que, após, seja o presente expediente devidamente autuado e arquivado.

Xique-Xique – BA, 17 de fevereiro de 2023.

Reinaldo Teixeira Braga Filho
PREFEITO MUNICIPAL

RATIFICAÇÃO E HOMOLOGAÇÃO (CREDENCIAMENTO Nº 005/2023)

TERMO DE RATIFICAÇÃO E HOMOLOGAÇÃO DE CREDENCIAMENTO
PROCESSO ADMINISTRATIVO 047/2023 – CREDENCIAMENTO Nº 005/2023

À vista dos elementos contidos no presente Processo devidamente justificado, CONSIDERANDO que o PARECER TÉCNICO prevê o CREDENCIAMENTO em conformidade ao disposto no art. 25, caput, da Lei Federal 8.666 de 21 de junho de 1993, CONSIDERANDO ainda que o PARECER JURIDICO atesta que foram cumpridas as exigências legais, e no uso das atribuições que me foram conferidas, RATIFICO E HOMOLOGO O CREDENCIAMENTO 005/2023.

Autorizo em consequência, a proceder-se à contratação nos termos do parecer expedido pela Comissão Permanente de Licitação, conforme abaixo descrito:

Credenciamento de pessoas físicas ou jurídicas, inclusive microempreendedores individuais, para a prestação de serviço de transporte escolar da rede pública municipal e conveniada deste Município de Xique-Xique - BA.
JOÃO CARLOS DA SILVA LEITE 07012502592, inscrita no CNPJ/MF sob o nº 49.522.064/0001-41.

VIGENCIA: 17 de fevereiro de 2023 a 31 de dezembro 2023.

Nº ITEM/LINHA LOCALIDADE/ROTEIRO UNI QTD KM (IDA E VOLTA) VALOR POR KM VALOR DO DIA
VALOR TOTAL 200 DIAS

205

ILHA ALTO DA ESPERANÇA - XIQUE XIQUE- VEICULO: EMBARCAÇÃO A GASOLINA OU DIESEL COM
CAPACIDADE MÍNIMA 12 LUGARES - ESTRADA FLUVIAL – VIAGEM IDA/VOLTA . TURNO: MATUTINO

KM 15

R\$ 7,21

R\$ 108,15

R\$ 21.629,33

art. 25, INC II, art. 13, INC III e art. 26, parágrafo único da Lei Federal 8.666/93.

Determino, ainda, que seja dada a devida publicidade legal, em especial à prevista no caput do artigo 26 da Lei Federal nº 8.666/93, e que, após, seja o presente expediente devidamente autuado e arquivado.

Xique-Xique – BA, 17 de fevereiro de 2023.

Reinaldo Teixeira Braga Filho
PREFEITO MUNICIPAL

ÓRGÃO/SETOR: SECRETARIA MUNICIPAL DE SAÚDE

CATEGORIA: LICITAÇÕES E CONTRATOS

CANCELAMENTO (TOMADA DE PREÇOS Nº 003/2023)

PREFEITURA MUNICIPAL DE XIQUE-XIQUE - BA

CNPJ Nº 13.880.257/0001-27

AVISO DE CANCELAMENTO

A Comissão Permanente de Licitação do Município de Xique-Xique/BA torna público aos interessados o CANCELAMENTO da TOMADA DE PREÇOS Nº 003/2023. Processo Administrativo: 112/2023. Tipo: Menor preço global. Objeto: Contratação de empresa especializada em serviços de engenharia para construção do Centro de Especialidades Odontológicas com 04 consultórios, localizado no bairro Polivalente, no município de Xique-Xique/BA. A sessão que aconteceria às 09h00min (horário de Brasília) do dia 17/03/2023. Motivo: Foi identificado um erro de somatória na planilha orçamentária impossibilitando a formulação de proposta, sendo necessário a readequação da mesma. A administração no uso de suas atribuições legais decidiu cancelar o referido processo. Desde já informo será divulgado novo edital. Maiores informações através do Tel. (74) 3661-1298 das 08h00min. às 12h00min e e-mail: licitacaoxiquexique@gmail.com.

Xique-Xique/BA, 17 de março de 2023.

Cácio Oliveira Dias
PRESIDENTE DA CPL

ÓRGÃO/SETOR: SECRETARIA MUNICIPAL DE TRABALHO E DESENVOLVIMENTO SOCIAL

CATEGORIA: ATOS OFICIAIS

PROCESSO ADMINISTRATIVO (Nº 02/2023)



**PREFEITURA
XIQUE-XIQUE**
TRABALHO SÉRIO, FUTURO CERTO.

SECRETARIA DA
AÇÃO SOCIAL,
TRABALHO E RENDA

PROCESSO ADMINISTRATIVO – REURB S e E:

Nº 2023.04.07.133.002/2023

DE ACORDO COM:

**LEI FEDERAL Nº 13.465/2017,
DECRETO FEDERAL Nº 9.310/2018 E
DECRETO EXECUTIVO MUNICIPAL
Nº 405/2022**

**NÚCLEO INFORMAL CONSOLIDADO:
NOVA IGUIRA – POLIGONAL I**

BAIRRO NOVA IGUIRA –

LEI MUNICIPAL Nº 1.346/2021



PREFEITURA
XIQUE-XIQUE
TRABALHO SÉRIO, FUTURO CERTO.

SECRETARIA DA
AÇÃO SOCIAL,
TRABALHO E RENDA

Xique-Xique, 02 de janeiro de 2023

Excelentíssimo Senhor Mirlam de Oliveira Sampaio

Secretário Municipal da Ação Social, Trabalho e Renda – Xique-Xique BA

Postulamos a instauração formal da Regularização Fundiária Urbana, REURB, do núcleo urbano informal consolidado Nova Iguaçu - Poligonal I, Bairro Nova Iguaçu, conforme Lei 1.346/2021, formulado pelo Legitimado Município de Xique-Xique por meio dessa SMASTR, devidamente qualificado pelo art. 14º da Lei nº 13.465 /2017.

Atenciosamente,

Dora Tatiana Cedro dos Santos Mendes

Dora Tatiana Cedro dos Santos Mendes

Coordenadora Municipal de Programas Habitacionais – Secretaria Municipal da Ação Social, Trabalho e Renda – SMASTR

DORA T.C. DOS SANTOS MENDES
COORDENADORA MUNICIPAL DE PROGRAMAS
HABITACIONAIS - SECRETARIA MUNICIPAL DA
AÇÃO SOCIAL, TRABALHO E RENDA
DECRETO Nº069/2021

CNPJ: 13.582.520/0001-86
Endereço: Rua Virgílio Bessa, 740
Centro - CEP: 47.400-000

Telefone: (74) 3661-2140
E-mail: desenvolvimentosocial@xiquexique.ba.gov.br
www.xiquexique.ba.gov.br



PREFEITURA
XIQUE-XIQUE
TRABALHO SÉRIO, FUTURO CERTO.

SECRETARIA DA
AÇÃO SOCIAL,
TRABALHO E RENDA

Xique-Xique, 04 de janeiro de 2023

Excelentíssimo Senhor Reinaldo Teixeira Braga Filho

Presidente da Comissão Municipal de Regularização Fundiária

Tendo em vista o pleito deflagrado pela Coordenação Municipal de Programas Habitacionais, solicitamos a análise deste requerimento, com fulcro no art. 30, § 2º da Lei Federal nº 13.465/2017, e em caso afirmativo, o início do Procedimento Administrativo de REURB, nomeando a respectiva Coordenação para que se proceda a classificação das modalidades da REURB ou promova o indeferimento fundamentado do requerimento em até 180 (cento e oitenta) dias nos termos dos artigos 32 da Lei nº 13.465/2017 e § 2º do art. 23 do Decreto nº 9.310/2018.

Atenciosamente,



Miriam de Oliveira Sampaio
Secretário Municipal da Ação Social, Trabalho e Renda

CNPJ: 13.880.2570/0001-27
Endereço: Praça Dom Máximo – Edifício José
Peregrino, 384, Centro - CEP: 47.400-000

www.xiquexique.ba.gov.br



PREFEITURA
XIQUE-XIQUE
TRABALHO SÉRIO, FUTURO CERTO.

SECRETARIA DA
AÇÃO SOCIAL,
TRABALHO E RENDA

Xique-Xique/BA 06 de janeiro de 2023

Excelentíssimo Senhor Mirlam de Oliveira Sampaio

Secretário Municipal da Ação Social, Trabalho e Renda

Autorizo a abertura do Procedimento Administrativo, a fim de que a Coordenação Municipal de Programas Habitacionais proceda a classificação das modalidades da REURB ou promova o indeferimento fundamentado do requerimento em até **180** (cento e oitenta) dias nos termos dos artigos 32 da Lei nº 13.465/2017 e § 2º do art. 23 do Decreto nº 9.310/2018.

Atenciosamente,

Reinaldo Teixeira Braga Filho

Presidente da Comissão Municipal de Regularização Fundiária



PREFEITURA
XIQUE-XIQUE
TRABALHO SÉRIO, FUTURO CERTO.

SECRETARIA DA
AÇÃO SOCIAL,
TRABALHO E RENDA


Xique-Xique, 10 de janeiro de 2023

Ilmª Senhora Dora Tatiana Cedro Santos Mendes

Coordenadora Municipal de Programas Habitacionais – SMASTR

Em decorrência da autorização de abertura do Procedimento Administrativo do núcleo urbano informal consolidado Nova Iguaçu – Poligonal I, pela Comissão Municipal de Regularização Fundiária, ratificamos a decisão e solicitamos que se proceda a classificação das modalidades da REURB ou promova o indeferimento fundamentado do requerimento em até 180 (cento e oitenta) dias nos termos dos artigos 32 da Lei nº 13.465/2017 e § 2º do art. 23 do Decreto nº 9.310/2018.

Atenciosamente,



Mirlam de Oliveira Sampaio
Secretário Municipal da Ação Social, Trabalho e Renda - SMASTR

CNPJ: 13.582.520/0001-86
Endereço: Rua Virgílio Bessa, 740
Centro - CEP: 47.400-000

Telefone: (74) 3661-2140
E-mail: desenvolvimentosocial@xiquexique.ba.gov.br
www.xiquexique.ba.gov.br



PREFEITURA
XIQUE-XIQUE
TRABALHO SÉRIO, FUTURO CERTO.

SECRETARIA DA
AÇÃO SOCIAL,
TRABALHO E RENDA

PREFEITURA MUNICIPAL DE XIQUE-XIQUE

FOLHA DE INFORMAÇÕES

PROCESSO nº: 2023.04.07.133.002/2023
FL. Nº.

À Coordenação Municipal do Programa Federal Bolsa Família

Considerando a autorização de abertura do procedimento administrativo da REURB do bairro/núcleo urbano informal consolidado Nova Iguira – Poligonal I, solicitamos dessa Coordenação documento de inscrição no Programa Federal Auxílio Brasil dos moradores da área em questão para que seja possível traçar o perfil de renda e assim classificar nas modalidades de REURB nos termos do art. 13 da Lei 13.465/2017 e Decreto Executivo Municipal Nº 405/2022.

Em, 11 de janeiro de 2023

Dora Tatiana Cedro dos Santos Mendes

Dora Tatiana Cedro dos Santos Mendes

Coordenadora Municipal de Programas Habitacionais

DORA T.C. DOS SANTOS MENDES

COORDENADORA MUNICIPAL DE PROGRAMAS

HABITACIONAIS - SECRETARIA MUNICIPAL DA

AÇÃO SOCIAL, TRABALHO E RENDA

DECRETO Nº069/2021

CNPJ: 13.880.257/0001-27
Endereço: Rua Virgílio Bessa, 740
Bairro Paramelos - CEP: 47.400-000

Telefone: (74) 3661-2140
E-mail: coordenacaopbfxiqexique@gmail.com
www.xiqexique.ba.gov.br



PREFEITURA
XIQUE-XIQUE
TRABALHO SÉRIO, FUTURO CERTO.

SECRETARIA DA
AÇÃO SOCIAL,
TRABALHO E RENDA

Redrick
Djemes Bruno Lobo
COORDENADOR
Programa Bolsa Família
DECRETO
23

OFÍCIO nº 09/2023

Ao Ilmo. Sr Djemes Bruno Lobo

Coordenador Municipal do Programa Bolsa Família – Secretaria Municipal da
Ação Social, Trabalho e Renda – Xique-Xique/BA

Nesta,

A Coordenadora de Programas Habitacionais – Secretaria Municipal da Ação Social, Trabalho e Renda vem, através deste, SOLICITAR, informações, por meio de parecer técnico a cerca do perfil de renda “*per capita*”, das famílias inscritas no Cadastro Único, residentes no Bairro Nova Iguaíra e suas faixas de renda. Isto posto, possamos dar celeridade a todos os atos nos processos de Regularização Fundiária – REURB no município de Xique – Xique.

Atenciosamente,

Xique-Xique/BA, 13 de março de 2023.

DORA T.C. DOS SANTOS MENDES
COORDENADORA MUNICIPAL DE PROGRAMAS
HABITACIONAIS - SECRETARIA MUNICIPAL DA
AÇÃO SOCIAL, TRABALHO E RENDA
DECRETO Nº069/2021



PREFEITURA
XIQUE-XIQUE
TRABALHO SÉRIO, FUTURO CERTO.

SECRETARIA DA
AÇÃO SOCIAL,
TRABALHO E RENDA

ANEXO

BAIRRO	Menos de 01 salário mínimo	01 Até 02 salários mínimos	Acima de 02 salários mínimos
Nova Iguaire			


PAULA T.C. DOS SANTOS MENDES
COORDENADORA MUNICIPAL DE PROGRAMAS
HABITACIONAIS - SECRETARIA MUNICIPAL DA
AÇÃO SOCIAL, TRABALHO E RENDA
DECRETO Nº069/2021



PREFEITURA
XIQUE-XIQUE
TRABALHO SÉRIO, FUTURO CERTO.

SECRETARIA DA
AÇÃO SOCIAL,
TRABALHO E RENDA


PARECER TÉCNICO

Resposta ao **Ofício nº 09/2023** da Coordenadora Municipal de Programas Habitacionais – REURB da Secretaria Municipal da Ação Social, Trabalho e Renda atesto que:

Em consonância com o que foi constatado *"in loco"* e comprovado por questionário de campo preenchido durante a visita no Bairro Nova Iguira, constatou-se a presença de toda a infraestrutura básica essencial definida pelo § 1º do artigo 31 do Decreto Federal nº 9.310/18. Assim, não há a necessidade de Termo de Compromisso para realização obras de infraestrutura essenciais ou compensações urbanísticas a serem executadas.

Atenciosamente,

Xique – Xique/ Bahia, 13 de março de 2023


Djemes Bruno Lobo

Coordenador Municipal do Programa Federal Bolsa Família

CNPJ: 13.880.257/0001-27
Endereço: Rua Virgílio Bessa, 740
Paramelos - CEP: 47.400-000

Telefone: (74) 3661-2140
E-mail: desenvolvimentosocial@xiqexique.ba.gov.br
www.xiqexique.ba.gov.br



PREFEITURA
XIQUE-XIQUE
TRABALHO SÉRIO, FUTURO CERTO.

SECRETARIA DA
AÇÃO SOCIAL,
TRABALHO E RENDA

ANEXO

BAIRRO	Menos de 01 salário mínimo	01 Até 02 salários mínimos	Acima de 02 salários mínimos
Nova Iguaíra	53%	46%	01%


DJEMES BRUNO LOBO
Gestor / Coordenador
Programa Bolsa Família
Decreto 066/2021



PREFEITURA
XIQUE-XIQUE
TRABALHO SÉRIO, FUTURO CERTO.

SECRETARIA DA
AÇÃO SOCIAL,
TRABALHO E RENDA

PREFEITURA MUNICIPAL DE XIQUE-XIQUE


FOLHA DE INFORMAÇÕES

PROCESSO nº: 2023.04.07.133.002/2023
FL. N°:
RUBRICA:

À Coordenação Municipal de Programas Habitacionais – Secretaria Municipal da Ação Social, Trabalho e Renda

Atendendo à solicitação retro, encaminhamos o material requerido.

Em, 13 de março de 2023


Djemes Bruno Lobo
COORDENADOR
Programa Bolsa Família
Bairro Paramelos - CEP: 47.400-000
Coordenador Municipal do Programa Auxílio Brasil



PREFEITURA
XIQUE-XIQUE
TRABALHO SÉRIO, FUTURO CERTO.

SECRETARIA DA
AÇÃO SOCIAL,
TRABALHO E RENDA

PREFEITURA MUNICIPAL DE XIQUE-XIQUE

FOLHA DE INFORMAÇÕES	PROCESSO nº: 2023.04.07.133.002/2023 FL. Nº.
Ao Gabinete,	
Após análise do documento oriundo da Coordenação Municipal do Programa Federal Bolsa Família, constatou-se que a predominância do perfil é de baixa renda no núcleo urbano informal consolidado Nova Iguaçu – Poligonal I. Dessa forma, a classificação do mesmo são as modalidades de Regularização Fundiária Urbana: Interesse Social e Interesse Específico REURB S e E.	
Em, 13 de março de 2023	
<i>Dora Tatiana Pedro dos Santos Mendes</i>	
Dora Tatiana Cedro dos Santos Mendes	
Coordenadora Municipal de Programas Habitacionais	
DORA T.C. DOS SANTOS MENDES COORDENADORA MUNICIPAL DE PROGRAMAS HABITACIONAIS - SECRETARIA MUNICIPAL DA AÇÃO SOCIAL, TRABALHO E RENDA DECRETO Nº069/2021	



PREFEITURA
XIQUE-XIQUE
TRABALHO SÉRIO, FUTURO CERTO.

SECRETARIA DA
AÇÃO SOCIAL,
TRABALHO E RENDA

PARECER TÉCNICO

De acordo com o Processo SMASTR nº 2023.04.07.133.002/2023, que autoriza a instauração e classificação pelo Município de Xique-Xique, nas modalidades da Regularização Fundiária Urbana (Interesse Específico – E ou Interesse Social – S), como prevê o Art. 30 da Lei nº 13.465/2017 e Decreto Executivo Municipal nº 405/2022, informamos que após análise da documentação apresentada por esta Coordenação Municipal de Programas Habitacionais, sendo o Município de Xique-Xique/SMASTR o legitimado, constatou que o núcleo urbano informal Nova Iguaçu – Poligonal I, localizado no bairro Nova Iguaçu em Xique-Xique/Ba, se trata de um núcleo urbano informal ocupado por população com perfil econômico predominantemente de baixa renda (renda familiar de 0 a 02 salários mínimos).

Diante do exposto, em atendimento ao art. 13 e 30 da Lei Federal nº 13.465/2017 e Decreto Executivo Municipal nº 405/2022, que prevê as modalidades de regularização fundiária e classificação, **ATESTAMOS** que núcleo urbano informal Nova Iguaçu – Poligonal I, está classificado nas modalidades: Regularização Fundiária Urbana de Interesse Social **REURB-S** e Regularização Fundiária Urbana de Interesse Específico **REURB-E**.

Xique-Xique/BA, 13 de março de 2023

Dora Tatiana Cedro dos Santos Mendes

DORA TATIANA CEDRO DOS SANTOS MENDES

Coordenadora Municipal de Programas Habitacionais – SMASTR

DORA T.C. DOS SANTOS MENDES
COORDENADORA MUNICIPAL DE PROGRAMAS
HABITACIONAIS - SECRETARIA MUNICIPAL DA
AÇÃO SOCIAL, TRABALHO E RENDA
DECRETO Nº069/2021

CNPJ: 13.582.520/0001-86
Endereço: Rua Virgílio Bessa, 740
Centro - CEP: 47.400-000

Telefone: (74) 3661-2140
E-mail: desenvolvimentosocial@xiquexique.ba.gov.br
www.xiquexique.ba.gov.br



PREFEITURA
XIQUE-XIQUE
TRABALHO SÉRIO, FUTURO CERTO.

SECRETARIA DA
AÇÃO SOCIAL,
TRABALHO E RENDA

PREFEITURA MUNICIPAL DE XIQUE-XIQUE


FOLHA DE INFORMAÇÕES

PROCESSO nº: 2023.04.07.133.002/2023
FL. Nº.

Ao Gabinete,

Em decorrência do despacho e o Parecer Técnico, às fls. _____ que comprovam o Interesse Social e de Interesse Específico do núcleo, a predominância do núcleo urbano informal Nova Iguira – Poligonal I e a consequente classificação em REURB S e E, solicitamos que seja acostado aos autos o Projeto de REURB S e E deste núcleo.

Em, 13 de março de 2023


Miriam de Oliveira Sampaio, Secretário de Ação Social,
Secretário Municipal da Ação Social, Trabalho e Renda



PREFEITURA
XIQUE-XIQUE
TRABALHO SÉRIO, FUTURO CERTO.

SECRETARIA DA
AÇÃO SOCIAL,
TRABALHO E RENDA

**PLANO DE REGULARIZAÇÃO FUNDIÁRIA URBANA DE
INTERESSE SOCIAL E ESPECÍFICO DO BAIRRO NOVA
IGUIRA – POLIGONAL I XIQUE XIQUE/BAHIA**



PREFEITURA
XIQUE-XIQUE
TRABALHO SÉRIO, FUTURO CERTO.

SECRETARIA DA
AÇÃO SOCIAL,
TRABALHO E RENDA

PREFEITURA MUNICIPAL DE XIQUE – XIQUE

Prefeito

Reinaldo Teixeira Braga Filho

SECRETARIA MUNICIPAL DA AÇÃO SOCIAL, TRABALHO E RENDA

Secretário

Mirlam de Oliveira Sampaio

COORDENADORA MUNICIPAL DE PROGRAMAS HABITACIONAIS

Coordenadora

Dora Tatiana Cedro dos Santos Mendes

EQUIPE TÉCNICA PARA ELABORAÇÃO DO PLANO DE REGULARIZAÇÃO FUNDIÁRIA – SMASTR

Dora Tatiana Cedro dos Santos Mendes

Claudinei Moreira Pinto

Lucas Rafael Gomes dos Santos

Magna Rodrigues dos Santos

Maurício Figueirêdo da Silva



PREFEITURA
XIQUE-XIQUE
TRABALHO SÉRIO, FUTURO CERTO.

SECRETARIA DA
AÇÃO SOCIAL,
TRABALHO E RENDA

PREFEITURA MUNICIPAL DE XIQUE – XIQUE

Prefeito

Reinaldo Teixeira Braga Filho

SECRETARIA MUNICIPAL DA AÇÃO SOCIAL, TRABALHO E RENDA

Secretário

Mirlam de Oliveira Sampaio

COORDENADORA MUNICIPAL DE PROGRAMAS HABITACIONAIS

Coordenadora

Dora Tatiana Cedro dos Santos Mendes

EQUIPE TÉCNICA PARA ELABORAÇÃO DO PLANO DE REGULARIZAÇÃO FUNDIÁRIA – SMASTR

Dora Tatiana Cedro dos Santos Mendes

Claudinei Moreira Pinto

Lucas Rafael Gomes dos Santos



PREFEITURA
XIQUE-XIQUE
TRABALHO SÉRIO, FUTURO CERTO.

SECRETARIA DA
AÇÃO SOCIAL,
TRABALHO E RENDA

SUMÁRIO

1. IDENTIFICAÇÃO	1
2. CONTEXTO HISTÓRICO	2
3. LOCALIZAÇÃO	3
4. ASPECTOS URBANÍSTICOS E AMBIENTAIS	7
4.1 SISTEMA DE ESGOTAMENTO SANITÁRIO E ABASTECIMENTO DE ÁGUA	8
4.2 SISTEMA DE DRENAGEM E ÁGUAS PLUVIAIS	8
4.3 FORNECIMENTO DE ENERGIA ELÉTRICA E ILUMINAÇÃO PÚBLICA	8
4.4 COLETA DE RESÍDUOS SÓLIDOS	8
4.5 PAVIMENTAÇÃO	9
4.6 EQUIPAMENTOS PÚBLICOS	14
4.7 ÁREAS DE RISCO	15
5. USO DE OCUPAÇÃO DO SOLO	16
6. CARACTERIZAÇÃO DA ÁREA	17
7. ESTRATÉGIA PARA REGULARIZAÇÃO	17
8. ESTRATÉGIA URBANÍSTICA	18
9. ESTRATÉGIA JURÍDICA	18
9.1 SITUAÇÃO FUNDIÁRIA	18
9.2 PERÍMETRO DO PROJETO	19
9.3 TITULAÇÃO DOS MORADORES	19
10. CONFRONTANTES	20
11. CRONOGRAMA FÍSICO	21
12. PROJETO DE REGULARIZAÇÃO	21
13. FORMA DE SELAGEM	22
14. CONCLUSÃO	23



PREFEITURA
XIQUE-XIQUE
TRABALHO SÉRIO, FUTURO CERTO.

SECRETARIA DE
OBRAS PÚBLICAS

1. IDENTIFICAÇÃO

Nome do núcleo urbano informal: Nova Iguaíra – Poligonal I

Finalidade: Regularização Fundiária Urbana de Interesse Social e Específico (REURB S e E)

Autor do Projeto: Programa Minha Casa de Verdade – Secretaria da Ação Social, Trabalho e Renda

Responsável Técnico: Abimael Sotero Barbosa

CREA/BA nº 90.604

Área: 53738.24 m²

Perímetro: 933.68 m

Local: Bairro Nova Iguaíra – Poligonal I

Confrontantes: Inicia-se a descrição deste perímetro no vértice Pt0, de coordenadas N 8808276.38 m e E 752991.04 m, Datum SIRGAS 2000 com Meridiano Central -45, deste, segue confrontando com RUA PREFEITO JOSÉ BARBOSA E SILVA, com os seguintes azimute plano e distância:117°54'3.18" e 30.15; até o vértice Pt13, de coordenadas N 8808279.11 m e E 752984.17 m; deste, segue confrontando com RUA B, com os seguintes azimute plano e distância:214°35'43.25" e 133.03; até o vértice Pt18, de coordenadas N 8808042.91 m e E 752821.77 m; deste, segue confrontando com RUA OLÍMPIO NUNES DA CUNHA, com os seguintes azimute plano e distância:257°16'32.32" e 0.48; até o vértice Pt24, de coordenadas N 8808119.31 m e E 752706.57 m; deste, segue confrontando com BRAÇO DO RIO SÃO FRANCISCO, com os seguintes azimute plano e distância:321°55'10.33" e 14.09; até o vértice Pt0, de coordenadas N 8808380.47 m e E 752824.89 m, encerrando esta descrição. Todas as coordenadas aqui descritas estão georreferenciadas ao Sistema Geodésico Brasileiro, e encontram-se representadas no sistema UTM, referenciadas ao Meridiano Central -45, tendo como DATUM SIRGAS 2000. Todos os azimutes e distâncias, área e perímetro foram calculados no plano de projeção UTM.



PREFEITURA
XIQUE-XIQUE
TRABALHO SÉRIO, FUTURO CERTO.

SECRETARIA DE
OBRAS PÚBLICAS

2. CONTEXTO HISTÓRICO

No final do ano de 1979, às margens do Rio São Francisco que banha a cidade de Xique – Xique, estado da Bahia, ocorreu uma das maiores cheias do referido rio inundando todas as cidades ou povoações fixadas às suas margens. Cidades Banhadas Por rios e mares, possuem a prerrogativa de ter a maioria da sua população localizada e instalada às suas margens, aglomerando-se e formando comunidades, por assim dizer. Com Marreca Nova não foi diferente. Existe um povoado no município de Xique-Xique denominado de Marreca Velha. Formada por famílias de pescadores/agricultores de subsistência, na sua totalidade ou em parte. Com a ocorrência da enchente no final da década de 70 e início da década de 80, todas as casas ficaram embaixo d'água. As famílias ficaram desabrigadas e se refugiaram em áreas mais altas. O prefeito da época, Dr Reinaldo Teixeira Braga, como Chefe do Poder Executivo Municipal, comprou uma área de terras e assentou todas as famílias desabrigadas por tal cheia. Alocou todos os desabrigados, forneceu recursos e insumos, viabilizou a construção de casas nestas terras adquiridas em nome do município de Xique-Xique. Nascia o povoado de Marreca Nova ou Nova Iguira. Mais próxima da sede do município, 06 km (seis quilômetros), em 05 de julho de 1983, foi Registrado no Cartório de Registro de Imóveis da Comarca de Xique – Xique/Ba, no Livro nº 2 Q, folha nº 48, a Matrícula nº 1.475, Registro 02/1.475 – através da Carta de Sentença – Autos do Processo nº 3.682/79, Uma Fazenda denominada Pedras Velhas da Fazenda Picada, com área de 216,0 (duzentos e dezesseis) hectares, conforme Certidão de Inteiro Teor emitida pela Serventia da Comarca de Xique – Xique/BA. Por quase 40 anos, integrou a zona rural do município. Mas, em 24 de setembro de 2021, foi publicada no Diário Oficial Do Município, a Lei Municipal nº 1.346 de 23 de setembro de 2021, elevando o povoado de Marreca Nova, a Bairro de Xique-Xique. A partir daquela data, passou a integrar a zona urbana do Município. Hoje, denomina-se, Bairro Nova Iguira. Para efeitos da Regularização Fundiária Urbana – Reurb, o Bairro Nova Iguira foi subdividido em 04 (quatro) partes. Quais sejam: Poligonal I, Poligonal II, Poligonal III e



PREFEITURA
XIQUE-XIQUE
TRABALHO SÉRIO, FUTURO CERTO.

SECRETARIA DE
OBRAS PÚBLICAS

Poligonal IV. Iniciaremos a Regularização Fundiária do Núcleo Urbano Informal em tela, pela Poligonal I.

3. LOCALIZAÇÃO

Inicia-se a descrição deste perímetro no vértice Pt0, de coordenadas N 8808380.47 m e E 752824.89 m, Datum SIRGAS 2000 com Meridiano Central -45, localizado no Bairro de Nova Iguira; deste, segue confrontando com RUA PREFEITO JOSÉ BARBOSA E SILVA, com os seguintes azimute plano e distância: 117°54'3.18" e 30.15; até o vértice Pt1, de coordenadas N 8808366.36 m e E 752851.54 m; deste, segue confrontando com RUA PREFEITO JOSÉ BARBOSA E SILVA, com os seguintes azimute plano e distância: 118°19'29.94" e 5.86; até o vértice Pt2, de coordenadas N 8808363.58 m e E 752856.69 m; deste, segue confrontando com RUA PREFEITO JOSÉ BARBOSA E SILVA, com os seguintes azimute plano e distância: 60°31'26.80" e 0.97; até o vértice Pt3, de coordenadas N 8808364.06 m e E 752857.53 m; deste, segue confrontando com RUA PREFEITO JOSÉ BARBOSA E SILVA, com os seguintes azimute plano e distância: 71°33'54.18" e 1.04; até o vértice Pt4, de coordenadas N 8808364.39 m e E 752858.52 m; deste, segue confrontando com RUA PREFEITO JOSÉ BARBOSA E SILVA, com os seguintes azimute plano e distância: 87°27'18.70" e 1.65; até o vértice Pt5, de coordenadas N 8808364.46 m e E 752860.16 m; deste, segue confrontando com RUA PREFEITO JOSÉ BARBOSA E SILVA, com os seguintes azimute plano e distância: 115°38'27.62" e 1.01; até o vértice Pt6, de coordenadas N 8808364.02 m e E 752861.08 m; deste, segue confrontando com RUA PREFEITO JOSÉ BARBOSA E SILVA, com os seguintes azimute plano e distância: 121°21'53.91" e 40.73; até o vértice Pt7, de coordenadas N 8808342.82 m e E 752895.86 m; deste, segue confrontando com RUA PREFEITO JOSÉ BARBOSA E SILVA, com os seguintes azimute plano e distância: 124°23'3.88" e 44.76; até o vértice Pt8, de coordenadas N 8808317.54 m e E 752932.79 m; deste, segue confrontando com RUA PREFEITO JOSÉ BARBOSA E SILVA, com os seguintes azimute plano e distância: 140°11'39.94" e 1.28; até o vértice Pt9, de coordenadas N 8808316.55 m e E 752933.62 m; deste, segue confrontando com RUA PREFEITO JOSÉ BARBOSA E SILVA, com os seguintes azimute plano e distância: 125°26'16.09" e 10.97; até o vértice Pt10, de coordenadas N 8808310.19 m e E 752942.55 m; deste, segue confrontando com RUA PREFEITO JOSÉ BARBOSA E SILVA, com os seguintes azimute plano e distância: 124°54'14.96" e 49.83; até o vértice Pt11, de coordenadas N 8808281.68 m e E 752983.42 m; deste, segue confrontando com RUA PREFEITO JOSÉ BARBOSA E SILVA, com os seguintes azimute plano e distância: 147°50'51.74" e 1.48; até o vértice Pt12, de coordenadas N 8808280.43 m e E 752984.20 m; deste, segue confrontando com RUA PREFEITO JOSÉ BARBOSA E SILVA, com os seguintes azimute plano e distância: 181°32'53.37" e 1.32; até o vértice Pt13, de coordenadas N 8808279.11 m e E 752984.17 m; deste, segue confrontando com RUA B, com os seguintes azimute plano e distância: 214°35'43.25" e 133.03; até o vértice Pt14, de coordenadas N 8808169.60 m e E 752908.64 m; deste, segue confrontando com RUA B, com os seguintes azimute plano e distância: 232°07'30.06" e 0.61; até o vértice Pt15, de coordenadas N 8808169.23 m e E 752908.16 m; deste, segue confrontando com RUA B, com os seguintes azimute plano e distância: 212°24'44.30" e 21.13; até o vértice



PREFEITURA
XIQUE-XIQUE
TRABALHO SÉRIO, FUTURO CERTO.

SECRETARIA DE
OBRAS PÚBLICAS

Pt16, de coordenadas N 8808151.39 m e E 752896.83 m; deste, segue confrontando com RUA B, com os seguintes azimute plano e distância:214°34'40.52" e 131.45; até o vértice Pt17, de coordenadas N 8808043.15 m e E 752822.23 m; deste, segue confrontando com RUA B, com os seguintes azimute plano e distância:241°55'39.05" e 0.51; até o vértice Pt18, de coordenadas N 8808042.91 m e E 752821.77 m; deste, segue confrontando com RUA OLIMPIO NUNES DA CUNHA, com os seguintes azimute plano e distância:257°16'32.32" e 0.48; até o vértice Pt19, de coordenadas N 8808042.81 m e E 752821.31 m; deste, segue confrontando com RUA OLIMPIO NUNES DA CUNHA, com os seguintes azimute plano e distância:279°27'44.36" e 0.73; até o vértice Pt20, de coordenadas N 8808042.93 m e E 752820.58 m; deste, segue confrontando com RUA OLIMPIO NUNES DA CUNHA, com os seguintes azimute plano e distância:304°32'57.05" e 55.54; até o vértice Pt21, de coordenadas N 8808074.42 m e E 752774.84 m; deste, segue confrontando com RUA OLIMPIO NUNES DA CUNHA, com os seguintes azimute plano e distância:299°23'36.16" e 8.11; até o vértice Pt22, de coordenadas N 8808078.40 m e E 752767.78 m; deste, segue confrontando com RUA OLIMPIO NUNES DA CUNHA, com os seguintes azimute plano e distância:303°08'11.39" e 56.92; até o vértice Pt23, de coordenadas N 8808109.52 m e E 752720.11 m; deste, segue confrontando com RUA OLIMPIO NUNES DA CUNHA, com os seguintes azimute plano e distância:305°52'55.69" e 16.72; até o vértice Pt24, de coordenadas N 8808119.31 m e E 752706.57 m; deste, segue confrontando com BRAÇO DO RIO SÃO FRANCISCO, com os seguintes azimute plano e distância:321°55'10.33" e 14.09; até o vértice Pt25, de coordenadas N 8808130.40 m e E 752697.88 m; deste, segue confrontando com BRAÇO DO RIO SÃO FRANCISCO, com os seguintes azimute plano e distância:329°26'5.15" e 33.13; até o vértice Pt26, de coordenadas N 8808158.93 m e E 752681.04 m; deste, segue confrontando com BRAÇO DO RIO SÃO FRANCISCO, com os seguintes azimute plano e distância:1°27'22.89" e 14.23; até o vértice Pt27, de coordenadas N 8808173.15 m e E 752681.40 m; deste, segue confrontando com BRAÇO DO RIO SÃO FRANCISCO, com os seguintes azimute plano e distância:32°09'38.32" e 8.81; até o vértice Pt28, de coordenadas N 8808180.61 m e E 752686.09 m; deste, segue confrontando com BRAÇO DO RIO SÃO FRANCISCO, com os seguintes azimute plano e distância:38°08'38.31" e 11.68; até o vértice Pt29, de coordenadas N 8808189.79 m e E 752693.30 m; deste, segue confrontando com BRAÇO DO RIO SÃO FRANCISCO, com os seguintes azimute plano e distância:40°58'40.84" e 13.09; até o vértice Pt30, de coordenadas N 8808199.67 m e E 752701.88 m; deste, segue confrontando com BRAÇO DO RIO SÃO FRANCISCO, com os seguintes azimute plano e distância:36°08'46.03" e 34.45; até o vértice Pt31, de coordenadas N 8808227.49 m e E 752722.20 m; deste, segue confrontando com BRAÇO DO RIO SÃO FRANCISCO, com os seguintes azimute plano e distância:35°11'34.90" e 8.76; até o vértice Pt32, de coordenadas N 8808234.65 m e E 752727.25 m; deste, segue confrontando com BRAÇO DO RIO SÃO FRANCISCO, com os seguintes azimute plano e distância:47°06'32.72" e 11.71; até o vértice Pt33, de coordenadas N 8808242.63 m e E 752735.83 m; deste, segue confrontando com BRAÇO DO RIO SÃO FRANCISCO, com os seguintes azimute plano e distância:30°20'10.39" e 62.80; até o vértice Pt34, de coordenadas N 8808296.83 m e E 752767.55 m; deste, segue confrontando com BRAÇO DO RIO SÃO FRANCISCO, com os seguintes azimute plano e distância:27°25'59.17" e 8.09; até o vértice Pt35, de coordenadas N 8808304.01 m e E 752771.28 m; deste, segue confrontando com BRAÇO DO RIO SÃO FRANCISCO, com os seguintes azimute plano e distância:34°33'45.09" e 11.98; até o vértice Pt36, de coordenadas N 8808313.88 m e E 752778.08 m; deste, segue



PREFEITURA
XIQUE-XIQUE
TRABALHO SÉRIO, FUTURO CERTO.

SECRETARIA DE
OBRAS PÚBLICAS

confrontando com BRAÇO DO RIO SÃO FRANCISCO, com os seguintes azimute plano e distância: $38^{\circ}15'15.91''$ e 7.26; até o vértice Pt37, de coordenadas N 8808319.58 m e E 752782.57 m; deste, segue confrontando com BRAÇO DO RIO SÃO FRANCISCO, com os seguintes azimute plano e distância: $122^{\circ}28'16.29''$ e 2.86; até o vértice Pt38, de coordenadas N 8808318.05 m e E 752784.99 m; deste, segue confrontando com BRAÇO DO RIO SÃO FRANCISCO, com os seguintes azimute plano e distância: $32^{\circ}35'11.53''$ e 74.09; até o vértice Pt0, de coordenadas N 8808380.47 m e E 752824.89 m, encerrando esta descrição. Todas as coordenadas aqui descritas estão georreferenciadas ao Sistema Geodésico Brasileiro, e encontram-se representadas no sistema UTM, referenciadas ao Meridiano Central -45, tendo como DATUM SIRGAS 2000. Todos os azimutes e distâncias, área e perímetro foram calculados no plano de projeção UTM.



**PREFEITURA
XIQUE-XIQUE**
TRABALHO SÉRIO, FUTURO CERTO.

SECRETARIA DE
OBRAS PÚBLICAS

PERÍMETRO DO NÚCLEO 01 - ETAPA II DO BAIRRO NOVA IGUIRA





PREFEITURA
XIQUE-XIQUE
TRABALHO SÉRIO, FUTURO CERTO.

SECRETARIA DE
OBRAS PÚBLICAS

4. ASPECTOS URBANÍSTICOS E AMBIENTAIS

O núcleo urbano informal Nova Iguira – Poligonal I, é consolidado, existindo há aproximadamente 40 anos, é constituído por aproximadamente 133 lotes composto de moradia, comércio e equipamentos públicos. É atendido pela infraestrutura essencial entre a Rua Prefeito José Barbosa e Silva – (Lei Municipal nº 966/2009) passando pela Rua B (Ademilson de Rocha – Lei Municipal nº 760/2003), Rua do Riacho (Olimpio Nunes Cunha – Lei Municipal nº 753/2003), margens do braço do Rio São Francisco e fecha o quadrante da Poligonal I, na Rua Prefeito José Barbosa (Lei Municipal nº 966/2009) conforme o Art. 36 § 2º da lei 13.465/2017 e Decreto Executivo Municipal nº 405/2022, trata-se de infraestrutura essencial:

§ 1º Para fins desta Lei, considera-se infraestrutura essencial os seguintes equipamentos:

- I - sistema de abastecimento de água potável, coletivo ou individual;
- II - sistema de coleta e tratamento do esgotamento sanitário, coletivo ou individual;
- III - rede de energia elétrica domiciliar;
- IV - soluções de drenagem, quando necessário; e
- V - outros equipamentos a serem definidos pelos Municípios em função das necessidades locais e características regionais.

O núcleo urbano informal - Poligonal I, compreendida entre a Rua Prefeito José Barbosa, passando pela Rua B (Rua Ademilson de Rocha), Rua Olímpio Nunes Cunha, margens do braço do Rio São Francisco e fecha o quadrante da Poligonal I na Rua Prefeito José Barbosa, possuindo iluminação pública, fornecimento de energia elétrica individual, esgotamento sanitário, abastecimento de água, pavimentação em paralelepípedo e chão batido (margens do braço do Rio São Francisco), possuem drenagem para águas pluviais e coleta de lixo, em todas as ruas da Poligonal I.



PREFEITURA
XIQUE-XIQUE
TRABALHO SÉRIO, FUTURO CERTO.

SECRETARIA DE
OBRAS PÚBLICAS

4.1 SISTEMA DE ESGOTAMENTO SANITÁRIO E ABASTECIMENTO DE ÁGUA

Conforme manifestação do Concessionária Municipal Abastecimento Coletivo de Água e Coleta de Esgoto – Águas de Xique – Xique, por meio do Ofício nº 07/2023, de 13 de março de 2023, o núcleo urbano informal Nova Iguaçu – Poligonal I, é atendido pelo serviço público de rede de distribuição de água abastecendo todos os lotes pertencentes a ele e rede coletora de esgoto, de modo que seus lotes têm condições de sistema de esgotamento sanitário.

4.2 SISTEMA DE DRENAGEM E ÁGUAS PLUVIAIS

Conforme manifestação da Secretaria Municipal de Obras Públicas, por meio de Parecer Técnico datado de 13 de março de 2023, o núcleo urbano informal Nova Iguaçu – Poligonal I, possui drenagem pluvial superficial e demais infraestrutura essencial mínima exigida na Lei 13.465/17.

4.3 FORNECIMENTO DE ENERGIA ELÉTRICA E ILUMINAÇÃO PÚBLICA

O núcleo urbano informal Nova Iguaçu – Poligonal I, possui rede elétrica de iluminação pública, assim como este núcleo é atendido pelo fornecimento da rede de energia elétrica domiciliar.

4.4 COLETA DE RESÍDUOS SÓLIDOS

O núcleo urbano informal Nova Iguaçu – Poligonal I, possui coleta de lixo doméstico regularmente.






PREFEITURA
XIQUE-XIQUE
TRABALHO SÉRIO, FUTURO CERTO.

SECRETARIA DE
OBRAS PÚBLICAS

4.5 PAVIMENTAÇÃO

O núcleo urbano informal Nova Iguira – Poligonal I, é formado por vias locais composta de 08 (oito) logradouros públicos denominados de Rua Prefeito José Barbosa e Silva, Rua B (Rua Ademilson de Rocha), Rua Olímpio Nunes Cunha, margens do braço do Rio São Francisco, Rua A (Faustino Rodrigues dos Santos – Lei Municipal nº 748/03), Avenida Prefeito Raul Teixeira Braga (Lei Municipal nº 964/2009), Rua São Francisco (Lei Municipal nº 963/09), Travessa da Rua São Francisco com predominância do pavimento construído em paralelepípedo e chão batido com acesso de veículos automotivos e de saúde.

RUA PREFEITO JOSÉ BARBOSA E SILVA





PREFEITURA
XIQUE-XIQUE
TRABALHO SÉRIO, FUTURO CERTO.

SECRETARIA DE
OBRAS PÚBLICAS

RUA B – RUA ADEMILSON DE ROCHA



AVENIDA PREFEITO RAUL TEIXEIRA BRAGA






PREFEITURA
XIQUE-XIQUE
TRABALHO SÉRIO, FUTURO CERTO.

SECRETARIA DE
OBRAS PÚBLICAS

RUA A – FAUSTINO RODRIGUES DOS SANTOS



RUA DO RIACHO – RUA OLÍMPIO NUNES CUNHA





PREFEITURA
XIQUE-XIQUE
TRABALHO SÉRIO, FUTURO CERTO.

SECRETARIA DE
OBRAS PÚBLICAS

RUA SÃO FRANCISCO



TRAVESSA DA RUA SÃO FRANCISCO





PREFEITURA
XIQUE-XIQUE
TRABALHO SÉRIO, FUTURO CERTO.

SECRETARIA DE
OBRAS PÚBLICAS

MARGENS DO BRAÇO DO RIO SÃO FRANCISCO





PREFEITURA
XIQUE-XIQUE
TRABALHO SÉRIO, FUTURO CERTO.

SECRETARIA DE
OBRAS PÚBLICAS

4.6 EQUIPAMENTOS PÚBLICOS

Este núcleo urbano informal Bairro Nova Iguira – Poligonal I possui os seguintes equipamentos como:

Unidade Básica de Saúde localizado Avenida Prefeito Raul Teixeira Braga, Central de Distribuição e Abastecimento de Água Potável – Águas de Xique-Xique, localizada na Avenida Prefeito José Barbosa e Silva.

UNIDADE BÁSICA DE SAÚDE





PREFEITURA
XIQUE-XIQUE
TRABALHO SÉRIO, FUTURO CERTO.

SECRETARIA DE
OBRAS PÚBLICAS

CENTRAL DE DISTRIBUIÇÃO E ABASTECIMENTO DE ÁGUA POTÁVEL – ÁGUAS DE XIQUE-XIQUE



4.7 ÁREAS DE RISCO

O núcleo urbano informal Nova Iguira – Poligonal I, não possui área de risco iminente.



PREFEITURA
XIQUE-XIQUE
TRABALHO SÉRIO, FUTURO CERTO.

SECRETARIA DE
OBRAS PÚBLICAS

5. USO E OCUPAÇÃO DO SOLO

De acordo com o que foi levantado em campo, o uso dado aos imóveis do núcleo urbano informal Nova Iguaçu – Poligonal I, é predominantemente residencial, sendo possível identificar também usos comerciais e institucionais.





PREFEITURA
XIQUE-XIQUE
TRABALHO SÉRIO, FUTURO CERTO.

SECRETARIA DE
OBRAS PÚBLICAS

6. CARACTERIZAÇÃO DA ÁREA

O núcleo urbano informal Nova Iguaçu – Poligonal I, está inserido no Bairro Nova Iguaçu e localizado na parte nordeste da Cidade de Xique-Xique/BA. Em área plana, não incidindo nenhum tipo de risco iminente. A área em questão é composta por população de baixa renda, assim como no Município de Xique-Xique/BA. No núcleo urbano informal regularizável, do total de 133 famílias, 53% (cinquenta e três) possui renda de até 01 (um) salário mensal.

7. ESTRATÉGIAS PARA REGULARIZAÇÃO

Por meio, das informações colhidas no momento do cadastramento “*in loco*”, no núcleo urbano informal regularizável, constatou – se a predominância superior a 50% (cinquenta por cento) de pessoas com renda inferior a 02 (dois) salários mínimos, de acordo com o Decreto Executivo Municipal nº 405/2022. *Caracterizando assim o núcleo urbano informal como predominantemente de baixa renda*

Dessa forma o núcleo urbano informal Nova Iguaçu – Poligonal I será enquadrado como REURB-S e E, conforme exemplifica o art. 13, da Lei Federal 13.465/2017 Incisos I e II:

Art. 13. A Reurb compreende duas modalidades:

I – Reurb de Interesse Social (Reurb-S) - regularização fundiária aplicável aos núcleos urbanos informais ocupados predominantemente por população de baixa renda, assim declarados em ato do Poder Executivo municipal;

II – Reurb de Interesse Específico (Reurb-E) - regularização fundiária aplicável aos núcleos urbanos informais ocupados por população não qualificada na hipótese de que trata o inciso I deste artigo.

A implantação da REURB S e E, no núcleo informal Nova Iguaçu - Poligonal I, será realizada em uma única etapa, em virtude desta área atender a todos os requisitos estabelecidos pela Lei Federal 13.465/2017. Remanescentes, serão



PREFEITURA
XIQUE-XIQUE
TRABALHO SÉRIO, FUTURO CERTO.

SECRETARIA DE
OBRAS PÚBLICAS

titulados a qualquer tempo, desde que atendam aos requisitos estabelecidos na Lei Federal 13.465/17.

8. ESTRATÉGIA URBANÍSTICA

A etapa única do núcleo urbano informal Nova Iguaçu – Poligonal I atende aos requisitos da infraestrutura essencial, conforme cita o art. 36 § 1º da Lei federal 13.465/2017

§ 1º Para fins desta Lei, considera-se infraestrutura essencial os seguintes equipamentos:

- I - sistema de abastecimento de água potável, coletivo ou individual;
- II - sistema de coleta e tratamento do esgotamento sanitário, coletivo ou individual;
- III - rede de energia elétrica domiciliar;
- IV - soluções de drenagem, quando necessário; e
- V - outros equipamentos a serem definidos pelos Municípios em função das necessidades locais e características regionais.

9. ESTRATÉGIA JURÍDICA

9.1 SITUAÇÃO FUNDIÁRIA

O núcleo urbano informal Nova Iguaçu – Poligonal I, bairro Nova Iguaçu é uma fração que está registrado no Cartório de Registro de Imóveis Títulos e Documentos e Pessoas Jurídicas de Xique-Xique/BA de propriedade do Município de Xique-Xique/BA sob a matrícula nº 1.475 de 05 de julho de 1983.

Nova Iguaçu – Poligonal I que está sendo regularizado corresponde a 53.738,24 m². A área do terreno objeto da presente, faz parte da matrícula que consta no Livro nº 2 Q, folha nº 48. Adquirida de acordo Registro 02/1.475 – através da Carta de Sentença – Autos do Processo nº 3.682/79, uma Fazenda denominada Pedras Velhas da Fazenda Picada, com área de 216,0 (duzentos e dezesseis) hectares.



PREFEITURA
XIQUE-XIQUE
TRABALHO SÉRIO, FUTURO CERTO.

SECRETARIA DE
OBRAS PÚBLICAS

9.2 PERÍMETRO DO PROJETO

O perímetro do projeto corresponde a uma área de 933.68 m, que tem como área total da Poligonal I 53.738,24 m². Que está dentro da matrícula mãe sob o nº 1.475 com área total de 216,0 hectares.

9.3 TITULAÇÃO DOS MORADORES

Registrada a implantação da REURB-S e E no núcleo urbano informal Nova Iguira – Poligonal I, as famílias poderão ser outorgadas e beneficiadas com o título de Legitimação Fundiária caso estejam devidamente cadastradas. A titulação qual será implantada no núcleo urbano informal Nova Iguira – Poligonal I é a Legitimação Fundiária.

Quanto ao instituto jurídico “Legitimação Fundiária”, a sua titulação gratuita para o registro, dispensa o termo específico de cada morador, sendo suficiente a listagem de habilitados apresentada ao Registro Imobiliário, juntamente com o Projeto de Regularização Fundiária de Interesse Social, conforme exemplifica o Art.17 da Lei Federal 13.465/2017:

“Art. 17. Na Reurb-S promovida sobre bem público, o registro do projeto de regularização fundiária e a constituição de direito real em nome dos beneficiários poderão ser feitos em ato único, a critério do ente público promovente.

Parágrafo único. Nos casos previstos no caput deste artigo, serão encaminhados ao cartório o instrumento indicativo do direito real constituído, a listagem dos ocupantes que serão beneficiados pela Reurb e respectivas qualificações, com indicação das respectivas unidades, ficando dispensadas a apresentação de título cartorial individualizado e as cópias da documentação referente à qualificação de cada beneficiário. (Lei Federal: 13465/2017).”

De acordo com o art. 44 da Lei Federal 13.465/2017, após o recebimento da CRF, fica sob responsabilidade do Cartório de Registro de Imóveis de Xique-Xique/BA, cumprir com o procedimento registral, dispensando a apresentação de título individualizado, cabendo importar a abertura e matrículas individualizadas para os lotes e áreas públicas resultantes do projeto de regularização aprovado e registro dos direitos reais indicados na CRF junto às matrículas dos respectivos lotes. De acordo com o § 3º do art. 44, quanto ao registro fica também dispensado a comprovação de pagamentos de tributos e/ou penalidades tributárias de responsabilidade dos legitimados. Conforme o



PREFEITURA
XIQUE-XIQUE
TRABALHO SÉRIO, FUTURO CERTO.

SECRETARIA DE
OBRAS PÚBLICAS

art. 23 § 1º, incisos I, II, III. Quando o núcleo for enquadrado na REURB-S, a legitimação será concedida caso sejam atendidas algumas condições:

*“§ 1º Apenas na Reurb-S, a legitimação fundiária será concedida ao beneficiário, desde que atendidas as seguintes condições:
I - o beneficiário não seja concessionário, foreiro ou proprietário de imóvel urbano ou rural;
II - o beneficiário não tenha sido contemplado com legitimação de posse ou fundiária de imóvel urbano com a mesma finalidade, ainda que situado em núcleo urbano distinto; e
III - em caso de imóvel urbano com finalidade não residencial, seja reconhecido pelo poder público o interesse público de sua ocupação. (Lei Federal 13.465/2017).”*

Quando o núcleo for enquadrado na REURB-E, a legitimação será concedida caso sejam atendidas algumas condições:

“§ 2º Por meio da legitimação fundiária, em qualquer das modalidades da Reurb, o ocupante adquire a unidade imobiliária com destinação urbana livre e desembaraçada de quaisquer ônus, direitos reais, gravames ou inscrições, eventualmente existentes em sua matrícula de origem, exceto quando disserem respeito ao próprio legitimado.”

De acordo com o art. 23 § 1º a legitimação fundiária somente será concedida, caso o beneficiário não seja proprietário de outro imóvel urbano ou rural.

Vale ressaltar que, no núcleo urbano informal Nova Iguaçu – Poligonal I de Xique-Xique/BA, serão realizados os registros dos lotes.

10. CONFRONTANTES

O núcleo urbano informal Nova Iguaçu – Poligonal I se enquadra como uma área pertencente ao Município de Xique-Xique/BA, conforme escritura pública lavrada no Cartório de Registro de Imóveis de Xique-Xique/BA, supramencionada.

Para determinar a titularidade dos imóveis, segundo o art. 46 da Lei Federal nº 13.465/2017, o próprio Município deverá adotar as devidas buscas. Conforme o § 2º do artigo 46, quando tratar-se de imóveis públicos municipais, que corresponde o núcleo urbano informal Nova Iguaçu – Poligonal I, o município deverá identificar e notificar os contratantes, e caso os confrontantes



PREFEITURA
XIQUE-XIQUE
TRABALHO SÉRIO, FUTURO CERTO.

SECRETARIA DE
OBRAS PÚBLICAS

queiram impugnar, a apresentação da impugnação deverá ocorrer no prazo de 30 (trinta) dias contados da data da notificação.

Tendo em vista que a Prefeitura Municipal de Xique-Xique/BA é proprietária do núcleo urbano informal Nova Iguira – Poligonal I, essa notificação foi realizada por Edital de Notificação nº 001/2022, publicado no Diário Oficial do Município Edição nº 1241, de 28 de outubro de 2022 em etapa única de regularização, tendo em vista que os imóveis confrontam entre si e com vias públicas.

11. CRONOGRAMA FÍSICO

Para esse projeto, dispensa-se o cronograma físico de obras, por apresentar infraestrutura essencial necessária exigida pela lei Federal nº 13.465/17 e Decreto Federal nº 9.310/18.

12. PROJETO DE REGULARIZAÇÃO

De acordo com o artigo 36 da Lei Federal 13.465/2017, para instituir o processo de aprovação do Projeto de Regularização Fundiária, além do levantamento socioeconômico, jurídico, ambiental e urbanístico, deverá conter também:

“Art. 36. O projeto urbanístico de regularização fundiária deverá conter, no mínimo, indicação:

I - das áreas ocupadas, do sistema viário e das unidades imobiliárias, existentes ou projetadas;

II - das unidades imobiliárias a serem regularizadas, suas características, área, confrontações, localização, nome do logradouro e número de sua designação cadastral, se houver;

III - quando for o caso, das quadras e suas subdivisões em lotes ou as frações ideais vinculadas à unidade regularizada;

IV - dos logradouros, espaços livres, áreas destinadas a edifícios públicos e outros equipamentos urbanos, quando houver;

(LEI FEDERAL 13.465/2017).”



PREFEITURA
XIQUE-XIQUE
TRABALHO SÉRIO, FUTURO CERTO.

SECRETARIA DE
OBRAS PÚBLICAS


O Projeto de Regularização Fundiária do núcleo urbano informal Nova Iguita-Poligonal I é composto por: Planta da área de 53738.24 m² que possui matrícula mãe sob o nº 1.475 do Cartório de Registro de Imóveis de Xique-Xique BA: Projeto de Regularização com apresentação de 133 (cento e trinta e três) lotes e demais áreas públicas, além de seus respectivos memoriais descritivos.

Ficando dispensados os incisos V, VI, VII, VIII e IX, tendo em vista que existe somente uma etapa de regularização não se enquadrando nos problemas apresentados nos respectivos incisos.

*"V - de eventuais áreas já usucapidas;
VI - das medidas de adequação para correção das desconformidades, quando necessárias;
VII - das medidas de adequação da mobilidade, acessibilidade, infraestrutura e relocação de edificações, quando necessárias;
VIII - das obras de infraestrutura essencial, quando necessárias;
IX - de outros requisitos que sejam definidos pelo Município."*

13. FORMA DE SELAGEM DO LOTE

O adesivo será o meio utilizado para localização e caracterização dos lotes.
Feita individualmente lote a lote.

	MINHA CASA DE VERDADE XIQUE-XIQUE-BA	SECRETARIA DE TRABALHO E DESENVOLVIMENTO SOCIAL	
BAIRRO:			
QUADRA:			
LOTE:			
EDIFICAÇÃO:			
UNIDADE:			



PREFEITURA
XIQUE-XIQUE
TRABALHO SÉRIO, FUTURO CERTO.

SECRETARIA DE
OBRAS PÚBLICAS

14. CONCLUSÃO

A implantação da REURB S e E, do núcleo urbano informal Nova Iguira – Poligonal I, será realizado em uma única etapa, tendo em vista que este núcleo está consolidado para implantação da REURB S e E por possuir infraestrutura essencial exigida em Lei Federal.


Quanto à titulação dos moradores será utilizada a Legitimação Fundiária como instrumento jurídico.

A etapa única corresponde a uma área perimetral de 933.68 m e serão regularizados 133 (cento e trinta e três) lotes. A etapa única corresponde a uma área de 53.738,24 m² que incide parcialmente na matrícula mãe 1.475/1983.

Xique-Xique/BA, 14 de março de 2023.

Responsável Técnico:


ABIMAE L SOTERO BARBOSA
Eng Civil CREA/BA n° 90604
Abimaél Sotero Barbosa
CREA – BA n° 90.604



**OFÍCIO DE REGISTRO DE IMÓVEIS
TÍTULOS, DOCUMENTOS E PESSOAS JURÍDICAS**

JOSEVICIN BARRÊTO DA SILVA
Registrador Designado

Rua Virgílio Bessa, nº 389 - Centro, Xique-Xique - BA - CEP 47400-000
CEL. 74| 99997-2209 - E-mail: rixiquexique@outlook.com

BRUNO ALVES DA SILVA, Escrevente Autorizado de Imóveis,
Títulos, documentos e Pessoas Jurídicas da Comarca de Xique-
Xique, Estado da Bahia, no uso de suas atribuições legais,

CERTIFICO a pedido de pessoa interessada que revendo os livros desta Serventia, deles verifiquei constar no livro Nº 2 Q à ficha 48 a matrícula nº 1475, cujo inteiro teor é o seguinte: **MATRICULA Nº 1.475**, Data 29 de agosto de 1979 **IMÓVEL: INDETIFICANDO NOMINALMENTE O IMÓVEL SEGUINTE:** - Uma posse de terra, inclusive uma casa de campo e uma área cercada de madeira no SÍTIO denominado "PEDRAS VELHAS" DA FAZENDA PICADA, situada neste município, tendo a dita posse duzentos e dezesseis (216,0) hectares, limitando-se de um lado, com propriedade de Joaquim Carneiro e do outro lado, com propriedade de Oldemar de Freitas França havida em pagamento no arrolamento de Maria Gomes Meire. PROPRIETÁRIO – MANOEL JOSÉ DE MEIRE e sua mulher D. Gercina Firmo do Carmo. REGISTRO ANTERIOR – INCRA sob nº 303 097 000 450 – Modulo 2,72 – Fração Mínima de Parcelamento 30,0. Eu (a.) Amélia Magalhães e Silva, Oficial que subscrevi e assino.

REGISTRO 01/1.475, feito em 15 de agosto de 1979, em virtude dos quais os proprietários transmitiram aos ADQUIRENTES – Cisa, Antônio, Maria, Cleonice Brito Barrêto e Francisco Gomes Barrêto, representado por seu pai Francisco Gomes Barrêto. CPF Nº 812.110.158-15 do Francisco Gomes Barrêto. **ESCRITURA PÚBLICA** passada pela Tabeliã Angelita de Azevedo Fernandes, em 12 de abril de 1951. NO VALOR DE Cr\$ 7.500,00 (sete mil e quinhentos cruzeiros) que dou fé. Eu (a.) Amélia Magalhães e Silva, Oficial que subscrevi e assino.

REGISTRO 02/1.475, feito em 05 de julho de 1983, em virtudes dos quais os proprietários – Francisco Brito Barrêto Filho, brasileiros, serventuário da Justiça, residente e domiciliado no Estado de São Paulo; Cisa Brito Barrêto, Maria Brito Barrêto e Cleonice Brito Barrêto do Rio de Janeiro e as duas outras no Estado de São Paulo e seus respectivos maridos. Transmitiu ao Município de Xique-Xique-Ba **CARTA DE SENTENÇA** extraída dos Autos sob nº 3.682/79, passada pelo escrivão Oscar Armando de Miranda Guedes, em 05 de julho de 1983. Valor – Cr\$ 410.000,00 (quatrocentos e dez mil cruzeiros) Uma propriedade rural desapropriada, denominada **FAZENDA PEDRAS VELHAS DA FAZENDA PICADA**, com área de duzentos e dezesseis hectares (216,0) hectares, limita-se de um lado com a propriedade Joaqui Carneiro e do lado com a propriedade Valdemar de Freitas Franca, do que dou fé. Eu (a.) Amélia Magalhães e Silva, Oficial que subscrevi e assino.

Desmembrada uma área de 10,0 has (dez hectares) conforme Matricula 2AS fls 194, Matricula 7.820.

1/2


**OFÍCIO DE REGISTRO DE IMÓVEIS
TÍTULOS, DOCUMENTOS E PESSOAS JURÍDICAS**

ERA tudo quanto estava contido no livro e folhas acima declarados, que, por ser a expressão da verdade, eu, **Bruno Alves da Silva**, Escrevente Autorizado do Cartório de Registro Geral de Imóveis e Hipotecas da Comarca de Xique-Xique, Estado da Bahia, digitei, conferi e por achar conforme ao original, subscrevo e assino, esta certidão é válida por 60 (Sessenta) Dias em razão de estarem dobrados os prazos por força do art. 11 do provimento 94/2020 do CNJ e do art. 8º da Portaria Conjunta CG/JCCI nº 08/2020 e **notícia integralmente todos os atos, alienação e ônus reais, inclusive citações de ações reais ou pessoais reipersecutórias, praticados sobre o imóvel objeto da mesma e que não há nenhuma ocorrência além do que nela está relatado.**

O referido é verdade e dou fé.
Xique-Xique/BA, 13 de julho de
2021. conferi e assino.

Bruno Alves da Silva
Escrevente Autorizado

Custas: Emolumentos
R\$42,68 - Taxa Fiscal
R\$30,31 - FECOM R\$11,66 -
PGE R\$1,70 - FMMPBA
R\$0,88 - Def. Pública R\$1,13.
Total: 88,36.
DAJE: 9999.027.584111



LEI (Nº 1.346/2021)



PREFEITURA
XIQUE-XIQUE
TRABALHO SÉRIO. FUTURO CERTO.

GABINETE
DO PREFEITO

LEI MUNICIPAL Nº 1.346, DE 23 DE SETEMBRO DE 2021.

Dispõe sobre a inclusão do Povoado de Nova Iguaire, no perímetro urbano do Município de Xique-Xique, passando a ser denominado de "Bairro Nova Iguaire", e dá outras providências.

O PREFEITO DO MUNICÍPIO DE XIQUE-XIQUE, Estado da Bahia, no uso da atribuição que lhe confere a Lei Orgânica faz saber que a Câmara aprovou e ele sanciona a seguinte lei:

Art.1º Fica incluído o Povoado de Nova Iguaire no perímetro urbano do Município de Xique-Xique, passando a ser denominado de "Bairro Nova Iguaire", possuindo uma área de 624.520,59 m², tendo seu perímetro urbano de 3.665,56 m², de propriedade do Município de Xique-Xique, desmembrada da Fazenda Pedras Velhas, matriculada sob o nº 1.475, perante o Cartório do Ofício de Registro de Imóveis, Títulos e Documentos e Pessoas Jurídicas, e de acordo com os documentos que acompanham a presente Lei.

Parágrafo 1º O bairro Nova Iguaire a que se refere o *caput* do art.1º apresenta as seguintes coordenadas geográficas.

MEMORIAL DESCRITIVO SINTÉTICO						
VÉRTICE	COORDENADAS		LADO	AZIMUTES		DISTÂNCIA (m)
	E	N		PLANO	REAL	
Pt0	753439.41	8808540.64	Pt0-Pt1	121°36'55.60"	121°10'56.03"	475.90
Pt1	753844.68	8808291.16	Pt1-Pt2	205°29'32.00"	205°03'32.43"	493.55
Pt2	753632.26	8807845.66	Pt2-Pt3	204°18'33.43"	203°52'33.86"	382.85
Pt3	753474.66	8807496.75	Pt3-Pt4	305°45'39.65"	305°19'40.08"	1085.94
Pt4	752593.46	8808131.38	Pt4-Pt5	40°45'20.99"	40°19'21.42"	350.40
Pt5	752822.21	8808396.80	Pt5-Pt6	125°20'7.64"	124°54'8.07"	261.28
Pt6	753035.36	8808245.69	Pt6-Pt7	123°03'52.87"	122°37'53.30"	145.40
Pt7	753157.21	8808166.36	Pt7-Pt8	36°28'51.21"	36°02'51.64"	268.16
Pt8	753316.65	8808381.98	Pt8-Pt0	37°43'53.93"	37°17'54.36"	200.61

CNPJ: 13.880.257/0001-27
Endereço: Edifício José Peregrino - Praça Dom Máximo, 384,
Centro - CEP: 47.400-000

Telefone: (74) 3661-1455
E-mail: gabinete@xiquexique.ba.gov.br
www.xiquexique.ba.gov.br

<http://pmxiquexiqueba.imprensaoficial.org/>

- CERTIFICADO DIGITALMENTE POR: AC CERTSIGN SRF ICP-BRASIL | IMPRENSAOFICIAL.ORG -

<http://pmxiquexiqueba.imprensaoficial.org/>

- CERTIFICADO DIGITALMENTE POR: AC CERTSIGN SRF ICP-BRASIL | IMPRENSAOFICIAL.ORG -



PREFEITURA
XIQUE-XIQUE
TRABALHO SÉRIO, FUTURO CERTO.

GABINETE
DO PREFEITO

Parágrafo 2º - O bairro Nova Iguira será compreendido, geograficamente, nos sentidos - Norte, Sul, Leste e Oeste – com os seguintes limitantes:

- a) Ao Norte – Terras da Associação de Nova Iguira,
- b) Ao Sul – Com o Riacho no sentido Nascente/Poente,
- c) A Leste – Terras de Terceiros e
- d) A Oeste – Braço da ipueira do Rio São Francisco.

Parágrafo 3º - O bairro Nova Iguira possui:

I – 03 avenidas, sendo uma na longitude leste/oeste) e duas outras na latitude norte/sul, denominadas como segue:

- a) Avenida Prefeito Raul Teixeira Braga (Leste/Oeste), na forma da Lei Municipal nº 964/2009, conforme coordenadas geográficas constadas dos pontos 25 ao 26;
- b) Avenida Prefeito Francisco Marçal da Silva (Norte/Sul), na forma da Lei Municipal nº 969/2009, conforme coordenadas geográficas do ponto 13 ao ponto 14 e;
- c) Avenida São Jose (Norte/Sul), conforme coordenadas geográficas do Ponto 21 ao Ponto 22.

II – 02 ruas na Longitude leste/oeste), denominada como segue.

- a) Rua do Riacho, conforme coordenadas geográficas do ponto 29 ao ponto 30 e;
- b) Rua Prefeito José Barbosa e Silva, na forma da Lei Municipal nº 966/2009, conforme coordenadas geográficas, do ponto 27 ao ponto 21.

III – 10 ruas transversais, na latitude norte/sul, na forma que segue:

- a) Rua Transversal Denominada de São Francisco como dispõe a Lei Municipal nº 965/2009 e coordenadas geográficas do Ponto 1 ao ponto 2;
- b) Rua Transversal conforme coordenadas geográficas do Ponto 3 ao Ponto 4,
- c) Rua Transversal conforme coordenadas geográficas do Ponto 5 ao Ponto 6,
- d) Rua Transversal conforme coordenadas geográficas do Ponto 7 ao Ponto 8,
- e) Rua Transversal conforme coordenadas geográficas do Ponto 9 ao Ponto 10,
- f) Rua Transversal conforme coordenadas geográficas do Ponto 11 ao Ponto 12,
- g) Rua Transversal conforme coordenadas geográficas do Ponto 15 ao Ponto 16,
- h) Rua Transversal conforme coordenadas geográficas do Ponto 17 ao Ponto 18,
- i) Rua Transversal conforme coordenadas geográficas do Ponto 19 ao Ponto 20 e
- j) Rua Transversal Denominada de São Vicente, como Dispõe a Lei Municipal nº 622/2009, conforme coordenadas geográficas do Ponto 23 ao Ponto 24.

CNPJ: 13.880.257/0001-27
Endereço: Edifício José Peregrino - Praça Dom Máximo, 384,
Centro - CEP: 47.400-000

Telefone: (74) 3661-1455
E-mail: gabinete@xiquexique.ba.gov.br
www.xiquexique.ba.gov.br

<http://pmxiquexiqueba.imprensaoficial.org/>

- CERTIFICADO DIGITALMENTE POR: AC CERTSIGN SRF ICP-BRASIL | IMPRENSAOFICIAL.ORG -

<http://pmxiquexiqueba.imprensaoficial.org/>

- CERTIFICADO DIGITALMENTE POR: AC CERTSIGN SRF ICP-BRASIL | IMPRENSAOFICIAL.ORG -



PREFEITURA
XIQUE-XIQUE
TRABALHO SÉRIO, FUTURO CERTO.

GABINETE
DO PREFEITO

IV – 03 praças, sendo uma central e duas na longitude leste/oeste), na forma que segue:

- a) Praça Central, denominada de Mestre Valdir Rodrigues dos Santos, conforme coordenadas geográficas constatadas no ponto 32,
- b) Praça em frente a Igreja São José, denominada de Celestino Nogueira de Bastos, como Dispõe a Lei nº 747/2003, conforme coordenadas geográficas, constadas no ponto 33 e
- c) Praça em frente ao Cemitério, Denominada de Praça da Saudade conforme coordenadas geográficas, constadas no ponto 31.

Art.2º O bairro Nova Iguira integrará o setor tributário nº 02.

Art.3º O Bairro Nova Iguira tem atualmente os seguintes instrumentos públicos:

- a) Escolas Municipais: Almir Pereira Bessa, Francisco Marçal e São José,
- b) Unidade Básica de Saúde Edimilson de Figueiredo,
- c) Campo de Futebol e quadra Poliesportiva,
- d) Extensão do Centro de Referência de Assistência Social – CRAS - Luiz Alves Bessa, onde funciona o Serviço de Convivência e Fortalecimento de Vínculos – SCFV,
- e) Ponto de atendimento dos Correios,
- f) Estação de Piscicultura da CODEVASF,
- g) Igrejas Evangélicas,
- h) Igreja Católica São José,
- l) Cemitério Público, e
- j) Ruas pavimentadas a paralelepípedo.

Art.4º O bairro Nova Iguira tem atualmente os seguintes equipamentos particulares de finalidade econômica, a exemplo de:

- a) Correspondente Bancário, Mercadinhos, Padarias, Açougues, Quitandas, Loja de Material de Construção, Borracharia, Oficinas, Bares, Farmácia e,
- b) Indústrias de Cerâmicas.

Art.5º Integram essa Lei documentos relacionados ao georeferenciamento, memorial descritivo, coordenadas e poligonais da área correspondente ao bairro Nova Iguira, criado por esta Lei.

CNPJ: 13.880.257/0001-27
Endereço: Edifício José Peregrino - Praça Dom Máximo, 384,
Centro - CEP: 47.400-000

Telefone: (74) 3661-1455
E-mail: gabinete@xiquexique.ba.gov.br
www.xiquexique.ba.gov.br

<http://pmxiquexiqueba.imprensaoficial.org/>

- CERTIFICADO DIGITALMENTE POR: AC CERTSIGN SRF ICP-BRASIL | IMPRENSAOFICIAL.ORG -

<http://pmxiquexiqueba.imprensaoficial.org/>

- CERTIFICADO DIGITALMENTE POR: AC CERTSIGN SRF ICP-BRASIL | IMPRENSAOFICIAL.ORG -



PREFEITURA
XIQUE-XIQUE
TRABALHO SÉRIO, FUTURO CERTO.

GABINETE
DO PREFEITO

Art.6º Esta Lei entra em vigor na data de sua publicação.

Art.7º Revogam-se as disposições em contrário.

GABINETE DO PREFEITO, em 23 de setembro de 2021.

REINALDO TEIXEIRA Assinado de forma digital
BRAGA por REINALDO TEIXEIRA
FILHO:78715202534 BRAGA FILHO:78715202534
Dados: 2021.09.23 19:50:41
-03'00'

REINALDO BRAGA FILHO
Prefeito

CNPJ: 13.880.257/0001-27
Endereço: Edifício José Peregrino - Praça Dom Máximo, 384,
Centro - CEP: 47.400-000

Telefone: (74) 3661-1455
E-mail: gabinete@xiquexique.ba.gov.br
www.xiquexique.ba.gov.br

<http://pmxiquexiqueba.imprensaoficial.org/>

- CERTIFICADO DIGITALMENTE POR: AC CERTSIGN SRF ICP-BRASIL | IMPRENSAOFICIAL.ORG -

<http://pmxiquexiqueba.imprensaoficial.org/>

- CERTIFICADO DIGITALMENTE POR: AC CERTSIGN SRF ICP-BRASIL | IMPRENSAOFICIAL.ORG -



**PREFEITURA
XIQUE-XIQUE**
TRABALHO SÉRIO. FUTURO CERTO.

SECRETARIA DA
AÇÃO SOCIAL,
TRABALHO E RENDA



Ofício nº 07/2023

Concessionária Municipal de Abastecimento Coletivo de Água e Coleta de Esgoto

Águas de Xique – Xique/Bahia

A Coordenadora Municipal de Programas Habitacionais – Secretaria Municipal da Ação Social, Trabalho e Renda vem, através deste, **SOLICITAR**, informações a respeito do abastecimento de água e esgotamento sanitário do bairro Nova Iguaire (especificações em anexo). Assim, possamos dar celeridade a todos os atos nos processos de Regularização Fundiária – REURB no bairro, supramencionado, do município de Xique – Xique/BA.

Atenciosamente,

Xique-Xique/BA, 13 de março de 2023.


DORA T.C. DOS SANTOS MENDES
COORDENADORA MUNICIPAL DE PROGRAMAS
HABITACIONAIS - SECRETARIA MUNICIPAL DA
AÇÃO SOCIAL, TRABALHO E RENDA
DECRETO Nº069/2021

Gabriella Costa Almeida
Supervisora Administrativo/financeiro
Águas de Xique Saneamento SPE LT
13-03-2023
16705



Águas Xique-Xique Saneamento SPE LTDA

PARECER TÉCNICO

Resposta ao **Ofício nº 07** da Coordenadora Municipal de Programas Habitacionais – REURB da Secretaria Municipal da Ação Social, Trabalho e Renda atesto que:

Em consonância com o que foi constatado *"in loco"* e comprovado por questionário de campo preenchido durante a visita no Bairro Nova Iguira, constatou-se a presença de toda a infraestrutura básica essencial definida pelo § 1º do artigo 31 do Decreto Federal nº 9.310/18. Assim, não há a necessidade de Termo de Compromisso para realização obras de infraestrutura essenciais ou compensações urbanísticas a serem executadas.

Atenciosamente,

Xique-Xique / Bahia -

14 de março de 2023

Concessionária Municipal de Abastecimento Coletivo de Água e Coleta de Esgoto

Águas de Xique - Xique



Águas Xique-Xique Saneamento SPE LTDA

CARACTERIZAÇÃO DO SISTEMA VIÁRIO	
Pavimentação:	<input type="radio"/> Chão batido <input type="radio"/> Pedra Bruta <input checked="" type="radio"/> Paralelepípedo <input type="radio"/> Concreto <input type="radio"/> Asfalto
Acesso:	<input checked="" type="radio"/> Automóvel <input type="radio"/> A pé
Calçada:	<input checked="" type="radio"/> Sim <input type="radio"/> Não <input type="radio"/> Danificada <input checked="" type="radio"/> Bom Estado <input type="radio"/> Rampa
OBSERVAÇÃO: _____	
INFRAESTRUTURA	
Drenagem:	<input type="radio"/> Sarjeta <input type="radio"/> Boca de Lobo <input type="radio"/> Grelhas
Esgotamento:	<input type="radio"/> Rede Oficial <input type="radio"/> Drenagem <input type="radio"/> Improvisada <input checked="" type="radio"/> Fossa
Iluminação :	<input checked="" type="radio"/> Sim <input type="radio"/> Não <input type="radio"/> Deficiente
Rede Elétrica :	<input checked="" type="radio"/> Sim <input type="radio"/> Não <input type="radio"/> Deficiente
Pavimentação:	<input type="radio"/> Asfalto <input type="radio"/> Pedra Bruta <input type="radio"/> Chão Batido <input checked="" type="radio"/> Paralelepípedo
Abastecimento de Água:	<input checked="" type="radio"/> Sim <input type="radio"/> Não <input type="radio"/> Deficiente <input type="radio"/> Poço
Coleta de Lixo:	<input checked="" type="radio"/> Sim <input type="radio"/> Não <input type="radio"/> Deficiente
Áreas e faixas de servidão:	<input type="radio"/> Água <input type="radio"/> Energia Elétrica <input type="radio"/> Telefonia <input type="radio"/> Sim <input type="radio"/> Não
OBSERVAÇÃO: _____	
TOPOGRAFIA	
Situação de Risco:	<input type="radio"/> Inundação <input type="radio"/> Deslizamento <input type="radio"/> Área Contaminada <input type="radio"/> Sim <input checked="" type="radio"/> Não
OBSERVAÇÃO: _____	
SERVIÇOS DE EQUIPAMENTOS PÚBLICOS	
Equipamentos:	<input type="radio"/> Creche <input checked="" type="radio"/> Escola <input type="radio"/> CRAS <input checked="" type="radio"/> UBS <input checked="" type="radio"/> Quadra <input checked="" type="radio"/> Praça <input type="radio"/> Outros
OBSERVAÇÃO: _____	
TIPOLOGIA E INSERÇÃO URBANA	
Uso:	<input checked="" type="radio"/> Residencial <input checked="" type="radio"/> Comercial <input checked="" type="radio"/> Industrial
Outros Usos:	<input type="radio"/> Lixão <input checked="" type="radio"/> Cemitério <input type="radio"/> Obras de Infraestrutura
OBSERVAÇÃO: <u>Caso não possua todas as informações, deixar sem resposta.</u>	

Thaisson Carvalho



PREFEITURA
XIQUE-XIQUE
TRABALHO SÉRIO, FUTURO CERTO.

SECRETARIA DE
OBRAS PÚBLICAS

OFÍCIO nº 08/2023

Ao Exmo. Sr. André Luiz Aguiar Carneiro
Secretário Municipal de Obras Públicas – Xique-Xique/BA

Nesta,

A Coordenadora Municipal de Programas Habitacionais – REURB – Secretaria Municipal da Ação Social, Trabalho e Renda vem, através deste, SOLICITAR parecer técnico que justifique e/ou ateste que há pavimentação adequada, não há risco de alagamento iminente, que há escoamento rápido de águas pluviais e demais especificações técnicas sobre a infraestrutura do Bairro Nova Iguira. Assim, possamos dar celeridade a todos os atos nos processos de Regularização Fundiária – REURB no bairro, supramencionado, do município de Xique – Xique/BA.

Atenciosamente,

Xique-Xique/BA, 13 de março de 2023.


DORA T.C. DOS SANTOS MENDES
COORDENADORA MUNICIPAL DE PROGRAMAS
HABITACIONAIS - SECRETARIA MUNICIPAL DA
AÇÃO SOCIAL, TRABALHO E RENDA
DECRETO Nº089/2021

Recebido
13/03/2023
Lucas Miranda

CNPJ: 13.880.257/0001-27

Endereço: Edifício José Peregrino - Praça Dom Máximo, 384, Centro - CEP:
47.400-000

Telefone: (74) 3661-1455

E-mail: obras@xiquexique.ba.gov.br

www.xiquexique.ba.gov.br



PREFEITURA
XIQUE-XIQUE
TRABALHO SÉRIO, FUTURO CERTO.

SECRETARIA DE
OBRAS PÚBLICAS

À Ilma. Senhora
DORA T.C. DOS SANTOS MENDES
Coordenadora Municipal de Programas Habitacionais

Assunto: Solicitação de parecer técnico do bairro da Nova Iguira

Ref.: resposta ao Ofício Nº *08/2023*

Prezada Coordenadora,

Em resposta ao ofício recebido por esta secretaria, referente à solicitação do parecer técnico do bairro da Nova Iguira, segue anexo.

Cordialmente,

ANDRÉ LUIZ AGUIAR
Secretário Municipal de Obras
Decreto 052/2022



PREFEITURA
XIQUE-XIQUE
TRABALHO SÉRIO, FUTURO CERTO.

SECRETARIA DE
OBRAS PÚBLICAS

PARECER TÉCNICO

Eu, **ANDRÉ LUIZ AGUIAR CARNEIRO**, Secretário Municipal de Obras Públicas da Prefeitura Municipal de Xique-Xique/BA, no que concerne à solicitação de **PARECER TÉCNICO** referente ao **bairro da Nova Iguaíra**, requisitados pela da Ilma. Dora T.C. dos Santos Mendes, Coordenadora Municipal de Programas Habitacionais da Secretaria de Ação Social, atesto:

O BAIRRO APRESENTA PAVIMENTAÇÃO COM PARALELEPÍPEDOS EM QUASE TODA SUA TOTALIDADE, EXECUTADOS CONFORME AS NORMAS DE ENGENHARIA, RESPEITANDO TODOS OS CRITÉRIOS EXIGIDOS PARA O PROJETO DE DRENAGEM SUPERFICIAL VIÁRIO DAS RUAS.

POR SE TRATAR DE UM TERRENO CONSIDERAVELMENTE PLANO, COM SEU ESCOAMENTO NATURAL, NÃO HÁ DISPOSITIVOS DE DRENAGEM PROFUNDA. O ESCOAMENTO SOBRE O TERRENO NATURAL, PLANO, EM FUNÇÃO DE SUA DECLIVIDADE, INTERCEPTA E REDIRECIONA O FLUXO DE ÁGUA PRECIPITADA SOBRE A PLATAFORMA PARA UMA ÁREA SEGURA DE DESÁGUE, NÃO HAVENDO RISCO DE ALAGAMENTOS, PROTEGENDO AS VIAS CONTRA A AÇÃO DA ÁGUA, SEM PREJUDICAR A SEGURANÇA DO TRÁFEGO, AMEAÇAR A ESTABILIDADE DE TALUDES E ACELERAR A DETERIORAÇÃO DE PAVIMENTOS.

André Luiz Aguiar Carneiro
Secretário de Obras
Decreto 052/2021

CNPJ: 13.880.267/0001-27
Endereço: Edifício José Peregrino - Praça Dom Máximo, 384,
Centro - CEP: 47.400-000

Telefone: (74) 3661-1455
E-mail: obras@xiquexique.ba.gov.br
www.xiquexique.ba.gov.br

EDITAL (Nº 01/2022)



**PREFEITURA
XIQUE-XIQUE**
TRABALHO SÉRIO. FUTURO CERTO.

SECRETARIA DA
AÇÃO SOCIAL
TRABALHO E RENDA

NOTIFICAÇÃO POR EDITAL

**EDITAL DE NOTIFICAÇÃO Nº 01/2022
REGULARIZAÇÃO FUNDIÁRIA DE INTERESSE SOCIAL E ESPECÍFICO –
REURB – S e E.**

A **PREFEITURA MUNICIPAL DE XIQUE-XIQUE**, Estado da Bahia, pessoa jurídica de direito público interno, inscrita no CNPJ/MF sob o nº 13.880257/0001-34, com sede administrativa localizada na Praça Dom Máximo, nº 384, Edifício José Peregrino, Centro, CEP 47400-000, Xique-Xique/BA, neste ato representada pelo seu Prefeito Reinaldo Teixeira Braga Filho, brasileiro, casado, Administrador, Portador da Cédula de Identidade nº 06.058.414-97-SSP/BA, inscrito no CPF/MF sob o nº 787.152.025-34, filho de Reinaldo Teixeira Braga e Lenisse Miranda Siqueira Braga, vem, através deste edital, **NOTIFICAR** a todos(as) os(as) titulares de domínio, confinantes e terceiros eventualmente interessados, informando que o núcleo urbano informal consolidado denominado de bairro **NOVA IGUIRA**, criado através da Lei Municipal nº 1.346/2021, encontra-se em Processo de Regularização Fundiária, nas modalidades *Interesse Social e Específica – REURB – S e E*, conforme Lei Federal nº 13.465/2017 e Decreto Federal nº 9.310/2018.

O núcleo urbano denominado bairro Nova Iguaire está em fase de regularização fundiária, através da qual realizou-se levantamento planialtimétrico e cadastral, com georreferenciamento, subscrito por profissional competente, a fim de emissão de matrículas individualizadas aos detentores da posse dos lotes na referida gleba, bem como a legalização das benfeitorias existentes, etapas necessárias para fins de Regularização Fundiária, objeto de matrícula a ser gerada junto ao respectivo Cartório de Registro de Imóveis de Xique-Xique/BA.

Artigo 1º - A gleba onde foi edificado o bairro Nova Iguaire está localizada no Município de Xique-Xique/BA, com a seguinte descrição perimetral:

MEMORIAL DESCRITIVO DO PERÍMETRO E PLANTAS DO BAIRRO DE NOVA IGUIRA

PERÍMETRO (M): 2.779,6
ÁREA (M²): 366.742,4

Inicia-se a descrição deste perímetro no vértice Pt0, de coordenadas N 8808389.75 m e E 752821.16 m, Datum SIRGAS 2000, com Meridiano Central -45, localizado próximo à captação de água do Sistema de Abastecimento de Nova Iguaire; deste, segue confrontando com **TERRAS PARTICULARES**, com os seguintes azimute plano e distância: 121°02'59.03" e 31.47; até o vértice Pt1, de coordenadas N 8808373.52 m e E 752848.13 m; deste, segue confrontando com **AS PARTICULARES**, com os seguintes azimute plano e distância: 33°12'47.87" e 9.81; até o vértice Pt2, de coordenadas N 8808381.73 m e E 752853.50 m; deste, segue confrontando com **TERRAS PARTICULARES**, com os seguintes azimute plano e distância: 124°02'48.48" e 49.20; até o vértice Pt3, de coordenadas N 8808354.18 m e E 752894.27 m; deste, segue confrontando com **TERRAS PARTICULARES**, com os seguintes azimute plano e distância: 125°08'58.58" e 44.39; até o vértice Pt4, de coordenadas N 8808328.62 m e E 752930.57 m; deste, segue confrontando com **TERRAS PARTICULARES**, com os seguintes azimute plano e distância: 125°44'35.31" e 46.59; até o vértice Pt5, de coordenadas N 8808301.41 m e E 752968.38 m; deste, segue confrontando com **TERRAS PARTICULARES**, com os seguintes azimute plano e distância: 124°34'23.12" e 232.77; até o vértice Pt6, de coordenadas N 8808169.32 m e E 753160.05 m; deste,

Endereço: Rua Virgílio Bessa, 740, Paramelos
Telefone: (74) 3661 2140
CEP: 47.400-000

<http://pmxiquexiqueba.imprensaoficial.org/>

- CERTIFICADO DIGITALMENTE POR: AC CERTSIGN SRF ICP-BRASIL | IMPRENSAOFICIAL.ORG -

<http://pmxiquexiqueba.imprensaoficial.org/>

- CERTIFICADO DIGITALMENTE POR: AC CERTSIGN SRF ICP-BRASIL | IMPRENSAOFICIAL.ORG -



PREFEITURA
XIQUE-XIQUE
TRABALHO SÉRIO. FUTURO CERTO.

SECRETARIA DA
AÇÃO SOCIAL
TRABALHO E RENDA

segue confrontando com TERRAS PARTICULARES, com os seguintes azimute plano e distância: 122°42'55.18" e 15.08; até o vértice Pt7, de coordenadas N 8808161.17 m e E 753172.74 m; deste, segue confrontando com TERRAS PARTICULARES, com os seguintes azimute plano e distância: 123°51'49.23" e 154.85; até o vértice Pt8, de coordenadas N 8808074.89 m e E 753301.31 m; deste, segue confrontando com TERRAS PARTICULARES, com os seguintes azimute plano e distância: 113°50'28.87" e 29.81; até o vértice Pt9, de coordenadas N 8808062.84 m e E 753328.58 m; deste, segue confrontando com TERRAS PARTICULARES, com os seguintes azimute plano e distância: 114°14'56.21" e 8.70; até o vértice Pt10, de coordenadas N 8808059.27 m e E 753336.51 m; deste, segue confrontando com TERRAS PARTICULARES, com os seguintes azimute plano e distância: 121°35'44.86" e 70.85; até o vértice Pt11, de coordenadas N 8808022.15 m e E 753396.86 m; deste, segue confrontando com TERRAS PARTICULARES, com os seguintes azimute plano e distância: 121°27'29.14" e 123.22; até o vértice Pt12, de coordenadas N 8807957.84 m e E 753501.97 m; deste, segue confrontando com TERRAS PARTICULARES, com os seguintes azimute plano e distância: 124°26'37.35" e 54.85; até o vértice Pt13, de coordenadas N 8807926.82 m e E 753547.20 m; deste, segue confrontando com TERRAS PARTICULARES, com os seguintes azimute plano e distância: 133°07'6.80" e 29.59; até o vértice Pt14, de coordenadas N 8807906.59 m e E 753568.80 m; deste, segue confrontando com TERRAS PARTICULARES, com os seguintes azimute plano e distância: 133°54'55.31" e 22.05; até o vértice Pt15, de coordenadas N 8807891.30 m e E 753584.69 m; deste, segue confrontando com TERRAS PARTICULARES, com os seguintes azimute plano e distância: 138°44'6.34" e 25.41; até o vértice Pt16, de coordenadas N 8807872.20 m e E 753601.44 m; deste, segue confrontando com TERRAS PARTICULARES, com os seguintes azimute plano e distância: 128°16'16.24" e 17.81; até o vértice Pt17, de coordenadas N 8807861.17 m e E 753615.42 m; deste, segue confrontando com TERRAS PARTICULARES, com os seguintes azimute plano e distância: 127°03'58.89" e 26.48; até o vértice Pt18, de coordenadas N 8807845.21 m e E 753636.55 m; deste, segue confrontando com TERRAS PARTICULARES, com os seguintes azimute plano e distância: 206°15'54.11" e 373.36; até o vértice Pt19, de coordenadas N 8807510.40 m e E 753471.33 m; deste, segue confrontando com RIACHO, com os seguintes azimute plano e distância: 305°36'36.60" e 273.07; até o vértice Pt20, de coordenadas N 8807669.40 m e E 753249.32 m; deste, segue confrontando com RIACHO, com os seguintes azimute plano e distância: 305°30'47.48" e 401.85; até o vértice Pt21, de coordenadas N 8807902.83 m e E 752922.23 m; deste, segue confrontando com RIACHO, com os seguintes azimute plano e distância: 320°03'20.14" e 45.30; até o vértice Pt22, de coordenadas N 8807937.56 m e E 752893.14 m; deste, segue confrontando com RIACHO, com os seguintes azimute plano e distância: 305°27'14.13" e 89.95; até o vértice Pt23, de coordenadas N 8807989.74 m e E 752819.87 m; deste, segue confrontando com RIACHO, com os seguintes azimute plano e distância: 305°17'2.72" e 24.57; até o vértice Pt24, de coordenadas N 8808003.93 m e E 752799.81 m; deste, segue confrontando com RIACHO, com os seguintes azimute plano e distância: 293°05'40.82" e 74.34; até o vértice Pt25, de coordenadas N 8808033.09 m e E 752731.43 m; deste, segue confrontando com RIACHO, com os seguintes azimute plano e distância: 299°44'35.53" e 147.67; até o vértice Pt26, de coordenadas N 8808106.35 m e E 752603.21 m; deste, segue confrontando com BRAÇO DO RIO SÃO FRANCISCO, com os seguintes azimute plano e distância: 38°58'30.03" e 210.60; até o vértice Pt27, de coordenadas N 8808270.08 m e E 752735.68 m; deste, segue confrontando com BRAÇO DO RIO SÃO FRANCISCO, com os seguintes azimute plano e distância: 35°32'23.79" e 147.07; até o vértice Pt0, de coordenadas N 8808389.75 m e E 752821.16 m, encerrando

Endereço: Rua Virgílio Bessa, 740, Paramelos
Telefone: (74) 3661 2140
CEP: 47.400-000

<http://pmxiquexiqueba.imprensaoficial.org/>

- CERTIFICADO DIGITALMENTE POR: AC CERTSIGN SRF ICP-BRASIL | IMPRENSAOFICIAL.ORG -

<http://pmxiquexiqueba.imprensaoficial.org/>

- CERTIFICADO DIGITALMENTE POR: AC CERTSIGN SRF ICP-BRASIL | IMPRENSAOFICIAL.ORG -



PREFEITURA
XIQUE-XIQUE
TRABALHO SÉRIO. FUTURO CERTO.

SECRETARIA DA
AÇÃO SOCIAL
TRABALHO E RENDA

esta descrição. Todas as coordenadas aqui descritas estão georreferenciadas ao Sistema Geodésico Brasileiro, e encontram-se representadas no sistema UTM, referenciadas ao Meridiano Central -45, tendo como DATUM SIRGAS 2000. Todos os azimutes e distâncias, área e perímetro foram calculados no plano de projeção UTM.



Endereço: Rua Virgílio Bessa, 740, Paramelos
Telefone: (74) 3661 2140
CEP: 47.400-000

<http://pmxiquexiqueba.imprensaoficial.org/>

- CERTIFICADO DIGITALMENTE POR: AC CERTSIGN SRF ICP-BRASIL | IMPRENSAOFICIAL.ORG -

<http://pmxiquexiqueba.imprensaoficial.org/>

- CERTIFICADO DIGITALMENTE POR: AC CERTSIGN SRF ICP-BRASIL | IMPRENSAOFICIAL.ORG -



PREFEITURA
XIQUE-XIQUE
TRABALHO SÉRIO, FUTURO CERTO.

SECRETARIA DA
AÇÃO SOCIAL,
TRABALHO E RENDA

Artigo 2º - Os titulares de domínio, confinantes e terceiros eventualmente interessados ficam notificados por meio deste Edital de Notificação, sendo que a ausência de impugnação implicará perda de eventual direito titularizado sobre o imóvel objeto da Regularização Fundiária, de acordo com o Art. 31, §1º, §5º e §6º da Lei Federal nº 13.465/2017, e Art. 24, §1º, §5º e §6º do Decreto Federal nº 9.310/2018.

Artigo 3º - As eventuais impugnações cabíveis, contrárias ao objeto deste ato, deverão ser apresentadas no prazo máximo de 30 (trinta) dias, a contar da data da última publicação do presente Edital, devendo ser protocoladas junto à Secretaria Municipal da Ação Social, Trabalho e Renda – Departamento de Habitação – REURB, com as devidas justificativas plausíveis, que serão analisadas pelos setores responsáveis, priorizando o procedimento extrajudicial para solução dos conflitos, conforme Art. 31, §3º, da Lei Federal nº 13.465/2017, e Art. 24, §7º, do Decreto Federal nº 9.310/2018.

Artigo 4º - Não havendo manifestação em contrário, no período máximo de 30 (trinta) dias, considerar-se-ão como aceitos pelos notificados os elementos e inteiro teor deste Edital.

Artigo 5º. O presente Edital entra em vigor na data de sua publicação.

Xique-Xique/BA, 27 de outubro de 2022.

REINALDO TEIXEIRA BRAGA FILHO
Prefeito Municipal
Presidente da Comissão Municipal de Regularização Fundiária

Endereço: Rua Virgílio Bessa, 740, Paramelos
Telefone: (74) 3661.2140
CEP: 47.400-000

<http://pmxiquexiqueba.imprensaoficial.org/>

- CERTIFICADO DIGITALMENTE POR: AC CERTSIGN SRF ICP-BRASIL | IMPRENSAOFICIAL.ORG -

<http://pmxiquexiqueba.imprensaoficial.org/>

- CERTIFICADO DIGITALMENTE POR: AC CERTSIGN SRF ICP-BRASIL | IMPRENSAOFICIAL.ORG -



PREFEITURA
XIQUE-XIQUE
TRABALHO SÉRIO, FUTURO CERTO.

SECRETARIA DA
AÇÃO SOCIAL,
TRABALHO E RENDA

PREFEITURA MUNICIPAL DE XIQUE-XIQUE

FOLHA DE INFORMAÇÕES	PROCESSO Nº: 2023.04.07.133.002/2023 FL. Nº.
Ao Gabinete do Secretário Municipal da Ação Social Trabalho e Renda	
Considerando a conclusão do Projeto de Regularização Fundiária de Interesse Social e de Interesse Específico, REURB S e E, do núcleo urbano informal consolidado Nova Iguira – Poligonal I, solicitamos que este seja encaminhado à Procuradoria do Município para análise e a consequente aprovação.	
Em, <u>14 de março</u> de 2023	
<u>Dora Tatiana Cedro dos Santos Mendes</u>	
Dora Tatiana Cedro dos Santos Mendes	
Coordenadora Municipal de Programas Habitacionais	
DORA T.C. DOS SANTOS MENDES	
COORDENADORA MUNICIPAL DE PROGRAMAS	
HABITACIONAIS - SECRETARIA MUNICIPAL DA	
AÇÃO SOCIAL, TRABALHO E RENDA	
DECRETO Nº 069/2021	

CNPJ: 13.582.520/0001-86
Endereço: Rua Virgílio Bessa, 740
Centro - CEP: 47.400-000


Telefone: (74) 3661-2140
E-mail: desenvolvimentosocial@xiquexique.ba.gov.br
www.xiquexique.ba.gov.br



PREFEITURA
XIQUE-XIQUE
TRABALHO SÉRIO, FUTURO CERTO.

GABINETE
DO PREFEITO

PREFEITURA MUNICIPAL DE XIQUE-XIQUE

FOLHA DE INFORMAÇÕES	PROCESSO nº: 2023.04.07.133.002/2023 FL. Nº.
<p>À Comissão Municipal de Regularização Fundiária,</p> <p>Trata-se de solicitação de Aprovação de Projeto de REURB S e E, interposto pelo legitimado Município de Xique-Xique/BA por meio da Secretaria Municipal da Ação Social, Trabalho e Renda, para fins de regularização fundiária urbana nos termos do Decreto Federal nº 9.310/2018 e Decretos Municipais nº 405/2022 e 406/2022, referente ao núcleo urbano informal consolidado Nova Iguira – Poligonal I situado no Bairro Nova Iguira conforme Lei Municipal nº 1.346/2021.</p> <p>Este processo foi apreciado por essa Procuradoria que se manifesta favoravelmente à APROVAÇÃO, uma vez que o projeto de REURB S e E, atende a todos os requisitos do art. 35 da Lei nº 13.465/2017 e Decreto Executivo Municipal nº 405/2022.</p> <p>Isto posto, elevo o processo a apreciação do Presidente da Comissão Municipal de Regularização Fundiária, opinando esta Procuradoria pelo DEFERIMENTO da solicitação, com vistas à SMASTR para as demais providências quanto a emissão da Certidão de Regularização Fundiária (CRF).</p> <p>Em, <u>15</u> de <u>março</u> de 2023</p> <p> Dr Diogo Santiago Procurador do Município de Xique – Xique/BA</p>	



PREFEITURA
XIQUE-XIQUE
TRABALHO SÉRIO, FUTURO CERTO.

SECRETARIA DA
AÇÃO SOCIAL,
TRABALHO E RENDA

PREFEITURA MUNICIPAL DE XIQUE-XIQUE

FOLHA DE INFORMAÇÕES	PROCESSO nº: 2023.04.07.133.002/2023 FL. Nº.
<u>Ao Gabinete do Secretário Municipal da Ação Social, Trabalho e Renda</u>	
<u>Cumprindo todos os procedimentos administrativos exigidos da REURB S e E do núcleo urbano informal nova Iguira – Poligonal I, EXPEDIMOS a Certidão de Regularização Fundiária – CRF, nos termos da Lei Federal nº 13.465/2017 e Decreto Executivo Municipal nº 405/22, configuramos a conclusão administrativa desta REURB.</u>	
<u>Em, 15 de março de 2023</u>	
<u>Dora Tatiana Cedro dos Santos Mendes</u>	
<u>Dora Tatiana Cedro dos Santos Mendes</u>	
<u>Coordenadora Municipal de Programas Habitacionais - SMASTR</u>	
<hr/>	
<hr/>	
<hr/>	
<hr/>	
<hr/>	
<hr/>	
<hr/>	
<hr/>	
<hr/>	
<hr/>	
<hr/>	
<hr/>	
<hr/>	
<hr/>	
<hr/>	
<hr/>	
<hr/>	
<hr/>	
<hr/>	
<hr/>	
<hr/>	
<hr/>	
<hr/>	
<hr/>	
<hr/>	
<hr/>	
<hr/>	
<hr/>	
<hr/>	
<hr/>	
<hr/>	



PREFEITURA
XIQUE-XIQUE
TRABALHO SÉRIO, FUTURO CERTO.

SECRETARIA DA
AÇÃO SOCIAL,
TRABALHO E RENDA



CERTIDÃO DE REGULARIZAÇÃO FUNDIÁRIA – CRF nº 001/2023

Processo Administrativo nº 2023.04.07.133.002

O MUNICÍPIO DE XIQUE-XIQUE/BA, pessoa jurídica de direito público, unidade federativa, inscrito no CNPJ sob nº 13.880.257/0001-27, com sede no Edifício José Peregrino - Praça Dom Máximo, 384 - Centro, Xique-Xique - BA, por meio do Sr. Reinaldo Teixeira Braga Filho, brasileiro, casado, Administrador, Carteira de Identidade nº 06 058 414 97 e inscrito no CPF/MF nº 787.152.025 – 34, filiação: Senhor Reinaldo Teixeira Braga e Senhora Lenisse Miranda Siqueira Braga, Prefeito Municipal de Xique – Xique/BA, no pleno exercício do mandato e no uso de suas atribuições legais, de acordo com o disposto na Lei Municipal vigente, art. 23 da Lei Federal nº 13.465/17, arts. 16 e 38 do Decreto Federal nº 9.310/18 e na forma que lhe confere o art. 81, parágrafo IV da Lei Orgânica Municipal, **EXPEDE** a presente **CERTIDÃO DE REGULARIZAÇÃO FUNDIÁRIA (CRF)**, para fins de declarar **APROVADO** Processo Administrativo e o Plano de Regularização Fundiária Urbana do núcleo informal urbano abaixo especificado e individualizado. **CERTIFICA**, ainda, que o referido procedimento administrativo foi finalizado por **decisão unânime** e publicado no Diário Oficial do Município nº _____, em _____ de _____ de 202____, informando os seguintes requisitos existentes do referido procedimento:

NOME DO NÚCLEO URBANO A REGULARIZAR	BAIRRO NOVA IGUIRA
LOCALIZAÇÃO	XIQUE-XIQUE/BA
DESCRIÇÃO DA GLEBA REGULARIZADA	Bairro Nova Iguita – Poligonal I
MODALIDADE DE REURB	Regularização Fundiária Urbana de Interesse Social e Específico (REURB-S e REURB-E)
RESPONSABILIDADE DAS OBRAS	O núcleo urbano regularizado já possui a infraestrutura essencial definida no § 1º do art. 31 do Decreto Federal 9.310/2018 e que não existem compensações urbanísticas ou ambientais ou outras obras e serviços a serem executados, justificando a ausência, no de Projeto de Regularização Fundiária, do Termo de Compromisso.
CRONOGRAMA DE OBRAS A SEREM REALIZADAS	Não há a necessidade
LISTAGEM DE OCUPANTES BENEFICIADOS E RESPECTIVOS IMÓVEIS REGULARIZADOS	



PREFEITURA
XIQUE-XIQUE
TRABALHO SÉRIO, FUTURO CERTO.

SECRETARIA DA
AÇÃO SOCIAL,
TRABALHO E RENDA



1. Os Beneficiários ficam cientificados que apenas poderão gozar das benesses e gratuidades da REURB-S se cumprirem os requisitos previstos na Lei Federal nº 13.465/17 e Decreto Federal nº 9.310/18.
2. O presente instrumento é parte integrante de cada um dos Títulos de Legitimação Fundiária.
3. A presente certidão é dotada de 138 laudas e segue numerada, rubricada e grampeada ao projeto de regularização fundiária aprovado, registro da titulação - Legitimação Fundiária - em conjunto com a CRF, a listagem dos ocupantes do núcleo urbano informal regularizado devidamente qualificados, indicando-se os direitos reais conferidos, caracterizando uma única unidade documental.

Xique-Xique/BA, aos 08 de março de 2023. Eu, Reinaldo Teixeira Braga Filho, Presidente da Comissão, a digitei, imprimi, conferi e assino.

Xique-Xique/BA, 15 de março de 2023

REINALDO TEIXEIRA BRAGA FILHO
Prefeito Municipal
Presidente da Comissão Municipal de Regularização Fundiária



PREFEITURA
XIQUE-XIQUE
TRABALHO SÉRIO, FUTURO CERTO.

SECRETARIA DA
AÇÃO SOCIAL,
TRABALHO E RENDA



CERTIDÃO DE REGULARIZAÇÃO FUNDIÁRIA – CRF nº 001/2023

Processo Administrativo nº 2023.04.07.133.002

O **MUNICÍPIO DE XIQUE-XIQUE/BA**, pessoa jurídica de direito público, unidade federativa, inscrito no CNPJ sob nº **13.880.257/0001-27**, com sede no Edifício José Peregrino - Praça Dom Máximo, 384 - Centro, Xique-Xique - BA, por meio do Sr. Reinaldo Teixeira Braga Filho, brasileiro, casado, Administrador, Carteira de Identidade nº 06 058 414 97 e inscrito no CPF/MF nº 787.152.025 – 34, filiação: Senhor Reinaldo Teixeira Braga e Senhora Lenisse Miranda Siqueira Braga, Prefeito Municipal de Xique – Xique/BA, no pleno exercício do mandato e no uso de suas atribuições legais, de acordo com o disposto na Lei Municipal vigente, art. 23 da Lei Federal nº 13.465/17, arts. 16 e 38 do Decreto Federal nº 9.310/18 e na forma que lhe confere o art. 81, parágrafo IV da Lei Orgânica Municipal, **EXPEDE** a presente **CERTIDÃO DE REGULARIZAÇÃO FUNDIÁRIA (CRF)**, para fins de declarar **APROVADO** Processo Administrativo e o Plano de Regularização Fundiária Urbana do núcleo informal urbano abaixo especificado e individualizado. **CERTIFICA**, ainda, que o referido procedimento administrativo foi finalizado por decisão unânime e publicado no Diário Oficial do Município nº _____, em _____ de _____ de 202____, informando os seguintes requisitos existentes do referido procedimento:

NOME DO NÚCLEO URBANO A REGULARIZAR	BAIRRO NOVA IGUIRA
LOCALIZAÇÃO	XIQUE-XIQUE/BA
DESCRIÇÃO DA GLEBA REGULARIZADA	Bairro Nova Iguitra – Poligonal I
MODALIDADE DE REURB	Regularização Fundiária Urbana de Interesse Social e Específico (REURB-S e REURB-E)
RESPONSABILIDADE DAS OBRAS	O núcleo urbano regularizado já possui a infraestrutura essencial definida no § 1º do art. 31 do Decreto Federal 9.310/2018 e que não existem compensações urbanísticas ou ambientais ou outras obras e serviços a serem executados, justificando a ausência, no de Projeto de Regularização Fundiária, do Termo de Compromisso.
CRONOGRAMA DE OBRAS A SEREM REALIZADAS	Não há a necessidade
LISTAGEM DE OCUPANTES BENEFICIADOS E RESPECTIVOS IMÓVEIS REGULARIZADOS	

01	PREFEITURA MUNICIPAL DE XIQUE-XIQUE	<p>LOTE 01 (UM) do SETOR 04 (QUATRO) da QUADRA 01 (UM), Área: 85.70 m², Perímetro : 38.75 m localizado no Bairro Nova Iguira, Xique-Xique/BA, com as seguintes descrição, caracterização e confrontações: Inicia-se a descrição deste perímetro no vértice Pt0, de coordenadas N 8808368.63 m e E 752835.57 m, Datum SIRGAS 2000 com Meridiano Central -45, localizado a , deste, segue confrontando com Rua, com os seguintes azimute plano e distância:119°54'55.44" e 12.53 m; até o vértice Pt1, de coordenadas N 8808362.38 m e E 752846.44 m; deste, segue confrontando com Rua São Francisco, com os seguintes azimute plano e distância:209°09'36.91" e 6.86 m; até o vértice Pt2, de coordenadas N 8808356.39 m e E 752843.09 m; deste, segue confrontando com Lote 02, com os seguintes azimute plano e distância:299°48'0.66" e 12.37 m; até o vértice Pt3, de coordenadas N 8808362.53 m e E 752832.36 m; deste, segue confrontando com Braço do Rio São Francisco, com os seguintes azimute plano e distância:30°29'33.22" e 2.11 m; até o vértice Pt4, de coordenadas N 8808364.35 m e E 752833.43 m; deste, segue confrontando com Braço do Rio São Francisco, com os seguintes azimute plano e distância:335°24'54.78" e 0.27 m; até o vértice Pt5, de coordenadas N 8808364.60 m e E 752833.32 m; deste, segue confrontando com Braço do Rio São Francisco, com os seguintes azimute plano e distância:29°13'13.56" e 4.62 m; até o vértice Pt0, de coordenadas N 8808368.63 m e E 752835.57 m, encerrando esta descrição. Todas as coordenadas aqui descritas estão georreferenciadas ao Sistema Geodésico Brasileiro, e encontram-se representadas no sistema UTM, referenciadas ao Meridiano Central -45, tendo como DATUM SIRGAS 2000 .Todos os azimutes e distâncias, área e perímetro foram calculados no plano de projeção UTM.</p>	09/02/2023
----	-------------------------------------	---	------------

02	<p>CAMILA DOS SANTOS SILVA, brasileira, solteira, maior, lavradora, portadora da cédula de identidade RG nº 20.592.074-87-SSP/BA, inscrita no CPF/MF nº 051.003.435-75; natural de Xique-Xique/BA, nascida em 24/03/1991, filha de Neuzilda Rodrigues dos Santos e Manoel Rodrigues da Silva, residente e domiciliada na Rua São Francisco, nº 222, Bairro Nova Iguira, Xique-Xique Bahia, no âmbito da REURB, classificada como REURB-S, o direito real de propriedade, por já possuir como sua por 12 (doze) anos.</p>	<p>LOTE 02 (DOIS) do SETOR 04 (QUATRO) da QUADRA 01 (UM), Área: 190.93 m², Perímetro: 65.78 m localizado no Bairro Nova Iguira, Xique-Xique/BA, com as seguintes descrição, caracterização e confrontações: Inicia-se a descrição deste perímetro no vértice Pt0, de coordenadas N 8808365.83 m e E 752819.65 m, Datum SIRGAS 2000 com Meridiano Central -45, localizado a , deste, segue confrontando com Braço do Rio São Francisco, com os seguintes azimute plano e distância:63°52'2.90" e 2.21 m; até o vértice Pt1, de coordenadas N 8808366.81 m e E 752821.64 m; deste, segue confrontando com Lote 01, com os seguintes azimute plano e distância:116°19'43.04" e 5.66 m; até o vértice Pt2, de coordenadas N 8808364.30 m e E 752826.71 m; deste, segue confrontando com Lote 01, com os seguintes azimute plano e distância:28°27'1.57" e 1.27 m; até o vértice Pt3, de coordenadas N 8808365.41 m e E 752827.31 m; deste, segue confrontando com Lote 01, com os seguintes azimute plano e distância:119°46'24.28" e 18.18 m; até o vértice Pt4, de coordenadas N 8808356.38 m e E 752843.09 m; deste, segue confrontando com Rua São Francisco, com os seguintes azimute plano e distância:209°06'18.40" e 7.72 m; até o vértice Pt5, de coordenadas N 8808349.64 m e E 752839.34 m; deste, segue confrontando com Lote 03, com os seguintes azimute plano e distância:298°31'48.01" e 25.87 m; até o vértice Pt6, de coordenadas N 8808361.99 m e E 752816.61 m; deste, segue confrontando com Braço do Rio São Francisco, com os seguintes azimute plano e distância:38°24'18.84" e 4.90 m; até o vértice Pt0, de coordenadas N 8808365.83 m e E 752819.65 m, encerrando esta descrição. Todas as coordenadas aqui descritas estão georreferenciadas ao Sistema Geodésico Brasileiro, e encontram-se representadas no sistema UTM, referenciadas ao Meridiano Central -45, tendo como DATUM SIRGAS 2000 .Todos os azimutes e distâncias, área e perímetro foram calculados no plano de projeção UTM.</p>	09/02/2023
-----------	---	--	------------

03	PEDRO LUIZ COELHO PEREIRA , brasileiro, solteiro, maior, oleiro, portador da cédula de identidade RG nº 09.107.098-82- SSP/BA, inscrito no CPF/MF nº 013.156.445-50; natural de Xique-Xique/BA, nascido em 29/06/1980, filho de Zilda Coelho Pereira e Joaquim Nunes Pereira, residente e domiciliado na Rua São Francisco, s/n, Bairro Nova Iguira, Xique-Xique Bahia, no âmbito da REURB, classificada como REURB-S, o direito real de propriedade, por já possuir como sua por 18 (dezoito) anos.	LOTE 03 (TRÊS) do SETOR 04 (QUATRO) da QUADRA 01 (UM) , Área: 310.14 m ² , Perímetro : 79.39 m localizado no Nova Iguira, Xique-Xique/BA, com as seguintes descrição, caracterização e confrontações: Inicia-se a descrição deste perímetro no vértice Pt0, de coordenadas N 8808363.41 m e E 752814.01 m, Datum SIRGAS 2000 com Meridiano Central -45, localizado a , deste, segue confrontando com Lote 02, com os seguintes azimute plano e distância:118°31'46.30" e 28.83 m; até o vértice Pt1, de coordenadas N 8808349.64 m e E 752839.34 m; deste, segue confrontando com Rua São Francisco, com os seguintes azimute plano e distância:208°41'2.04" e 10.74 m; até o vértice Pt2, de coordenadas N 8808340.22 m e E 752834.18 m; deste, segue confrontando com Lote 04, com os seguintes azimute plano e distância:298°41'8.93" e 29.20 m; até o vértice Pt3, de coordenadas N 8808354.23 m e E 752808.57 m; deste, segue confrontando com Braço do Rio São Francisco, com os seguintes azimute plano e distância:30°38'35.96" e 10.66 m; até o vértice Pt0, de coordenadas N 8808363.41 m e E 752814.01 m, encerrando esta descrição. Todas as coordenadas aqui descritas estão georreferenciadas ao Sistema Geodésico Brasileiro, e encontram-se representadas no sistema UTM, referenciadas ao Meridiano Central - 45, tendo como DATUM SIRGAS 2000 .Todos os azimutes e distâncias, área e perímetro foram calculados no plano de projeção UTM.	09/02/2023
-----------	---	--	------------

04	MARIA DA CONCEIÇÃO NOGUEIRA BONFIM , brasileira, solteira, maior, lavradora, portadora da cédula de identidade RG nº 13.248.654-74- SSP/BA, inscrita no CPF/MF nº 025.485.595-48; natural de Xique- Xique/BA, nascida em 08/12/1984, filha de Clécia Nogueira Bonfim e Antônio Carlos Bonfim, residente e domiciliada na Rua São Francisco, nº 50, Bairro Nova Iguira, Xique-Xique Bahia no âmbito da REURB, classificada como REURB-S, o direito real de propriedade, por já possuir como sua por 07 (sete) anos.	LOTE 04 (QUATRO) do SETOR 04 (QUATRO) da QUADRA 01 (UM) , Área: 208.82 m ² , Perímetro : 73.06 m localizado no Bairro Nova Iguira, Xique-Xique/BA, com as seguintes descrição, caracterização e confrontações: Inicia-se a descrição deste perímetro no vértice Pt0, de coordenadas N 8808354.34 m e E 752808.37 m, Datum SIRGAS 2000 com Meridiano Central -45, localizado a , deste, segue confrontando com Lote 03, com os seguintes azimute plano e distância:118°41'8.43" e 29.43 m; até o vértice Pt1, de coordenadas N 8808340.22 m e E 752834.18 m; deste, segue confrontando com Rua São Francisco, com os seguintes azimute plano e distância:209°36'14.26" e 6.84 m; até o vértice Pt2, de coordenadas N 8808334.27 m e E 752830.81 m; deste, segue confrontando com Lote 05, com os seguintes azimute plano e distância:297°39'24.14" e 29.47 m; até o vértice Pt3, de coordenadas N 8808347.95 m e E 752804.71 m; deste, segue confrontando com Braço do Rio São Francisco, com os seguintes azimute plano e distância:29°49'18.42" e 7.37 m; até o vértice Pt0, de coordenadas N 8808354.34 m e E 752808.37 m, encerrando esta descrição. Todas as coordenadas aqui descritas estão georreferenciadas ao Sistema Geodésico Brasileiro, e encontram-se representadas no sistema UTM, referenciadas ao Meridiano Central -45, tendo como DATUM SIRGAS 2000 .Todos os azimutes e distâncias, área e perímetro foram calculados no plano de projeção UTM.	09/02/2023
-----------	---	---	------------

05	JOAQUIM NOGUEIRA FIGUEIREDO , brasileiro, divorciado, maior, pescador, portador da cédula de identidade RG nº 03.563.124-45- SSP/BA, inscrito no CPF/MF nº 191.148.855-49; natural de Xique- Xique/BA, nascido em 12/01/1954, filho de Ana Feliz Nogueira e Francisco de Sousa Nogueira, residente e domiciliado na Rua São Francisco, s/n, Bairro Nova Iguaire, Xique-Xique Bahia no âmbito da REURB, classificada como REURB-S, o direito real de propriedade, por já possuir como sua por 07 (sete) anos.	LOTE 05 (CINCO) do SETOR 04 (QUATRO) da QUADRA 01 (UM) , Área: 217.56 m ² , Perímetro: 73.72 m localizado no Bairro Nova Iguaire, Xique-Xique/BA, com as seguintes descrição, caracterização e confrontações: Inicia-se a descrição deste perímetro no vértice Pt0, de coordenadas N 8808347.98 m e E 752804.66 m, Datum SIRGAS 2000 com Meridiano Central -45, localizado a ,deste, segue confrontando com Lote 04, com os seguintes azimute plano e distância:117°39'34.76" e 29.10 m; até o vértice Pt1, de coordenadas N 8808334.47 m e E 752830.43 m; deste, segue confrontando com Rua São Francisco, com os seguintes azimute plano e distância:210°01'28.61" e 7.77 m; até o vértice Pt2, de coordenadas N 8808327.75 m e E 752826.55 m; deste, segue confrontando com Lote 06, com os seguintes azimute plano e distância:299°05'31.44" e 24.29 m; até o vértice Pt3, de coordenadas N 8808339.56 m e E 752805.32 m; deste, segue confrontando com Lote 06, com os seguintes azimute plano e distância:299°05'3.68" e 5.51 m; até o vértice Pt4, de coordenadas N 8808342.23 m e E 752800.51 m; deste, segue confrontando com Braço do Rio São Francisco, com os seguintes azimute plano e distância:35°52'57.44" e 7.09 m; até o vértice Pt0, de coordenadas N 8808347.98 m e E 752804.66 m, encerrando esta descrição. Todas as coordenadas aqui descritas estão georreferenciadas ao Sistema Geodésico Brasileiro, e encontram-se representadas no sistema UTM, referenciadas ao Meridiano Central -45, tendo como DATUM SIRGAS 2000 .Todos os azimutes e distâncias, área e perímetro foram calculados no plano de projeção UTM.	09/02/2023
-----------	---	---	------------

06	PREFEITURA MUNICIPAL DE XIQUE-XIQUE	LOTE 06 (SEIS) do SETOR 04 (QUATRO) da QUADRA 01 (UM), Área: 245.60 m ² , Perímetro : 69.13 m localizado no Bairro Nova Iguaíra, Xique-Xique/BA, com as seguintes descrição, caracterização e confrontações: Inicia-se a descrição deste perímetro no vértice Pt0, de coordenadas N 8808339.56 m e E 752805.32 m, Datum SIRGAS 2000 com Meridiano Central -45, localizado a , deste, segue confrontando com Lote 05, com os seguintes azimute plano e distância:119°11'16.39" e 7.62 m; até o vértice Pt1, de coordenadas N 8808335.84 m e E 752811.97 m; deste, segue confrontando com Lote 05, com os seguintes azimute plano e distância:119°02'57.20" e 17.06 m; até o vértice Pt2, de coordenadas N 8808327.56 m e E 752826.89 m; deste, segue confrontando com Rua São Francisco, com os seguintes azimute plano e distância:210°15'12.86" e 10.14 m; até o vértice Pt3, de coordenadas N 8808318.80 m e E 752821.78 m; deste, segue confrontando com Lote 07, com os seguintes azimute plano e distância:299°40'27.44" e 24.46 m; até o vértice Pt4, de coordenadas N 8808330.91 m e E 752800.52 m; deste, segue confrontando com Braço do Rio São Francisco, com os seguintes azimute plano e distância:29°01'58.67" e 9.89 m; até o vértice Pt0, de coordenadas N 8808339.56 m e E 752805.32 m, encerrando esta descrição. Todas as coordenadas aqui descritas estão georreferenciadas ao Sistema Geodésico Brasileiro, e encontram-se representadas no sistema UTM, referenciadas ao Meridiano Central -45, tendo como DATUM SIRGAS 2000 .Todos os azimutes e distâncias, área e perímetro foram calculados no plano de projeção UTM.	09/02/2023
-----------	--	---	------------

07	<p>NAIARA SILVA LIMA, brasileira, solteira, maior, lavradora, portadora da cédula de identidade RG nº 60.410.659-2- SSP/SP, inscrita no CPF/MF nº 502.435.188-62; natural de Xique- Xique/BA, nascida em 18/01/1998, filha de Francisca Conceição Silva Lima e José Roque de Lima, residente e domiciliada na Rua São Francisco, s/n, Bairro Nova Iguira, Xique-Xique Bahia, no âmbito da REURB, classificada como REURB-S, o direito real de propriedade, por já possuir como sua por 08 (oito) anos.</p>	<p>LOTE 07 (SETE) do SETOR 04 (QUATRO) da QUADRA 01 (UM), Área: 211.74 m², Perímetro : 75.34 m localizado no Bairro Nova Iguira, Xique-Xique/BA, com as seguintes descrição, caracterização e confrontações: Inicia-se a descrição deste perímetro no vértice Pt0, de coordenadas N 8808334.00 m e E 752795.11 m, Datum SIRGAS 2000 com Meridiano Central -45, localizado a , deste, segue confrontando com Lote 06, com os seguintes azimute plano e distância:119°40'24.25" e 30.70 m; até o vértice Pt1, de coordenadas N 8808318.80 m e E 752821.78 m; deste, segue confrontando com Rua São Francisco, com os seguintes azimute plano e distância:212°14'46.37" e 7.33 m; até o vértice Pt2, de coordenadas N 8808312.60 m e E 752817.87 m; deste, segue confrontando com Lote 08, com os seguintes azimute plano e distância:301°19'33.62" e 30.90 m; até o vértice Pt3, de coordenadas N 8808328.66 m e E 752791.48 m; deste, segue confrontando com Braço do Rio São Francisco, com os seguintes azimute plano e distância:34°15'25.81" e 6.45 m; até o vértice Pt0, de coordenadas N 8808334.00 m e E 752795.11 m, encerrando esta descrição. Todas as coordenadas aqui descritas estão georreferenciadas ao Sistema Geodésico Brasileiro, e encontram-se representadas no sistema UTM, referenciadas ao Meridiano Central - 45, tendo como DATUM SIRGAS 2000 .Todos os azimutes e distâncias, área e perímetro foram calculados no plano de projeção UTM.</p>	09/02/2023
-----------	---	---	------------

08	PREFEITURA MUNICIPAL DE XIQUE-XIQUE	LOTE 08 (OITO) do SETOR 04 (QUATRO) da QUADRA 01 (UM), Área: 185.72 m ² , Perímetro : 73.30 m localizado no Bairro Nova Iguaia, Xique-Xique/BA, com as seguintes descrição, caracterização e confrontações: Inicia-se a descrição deste perímetro no vértice Pt0, de coordenadas N 8808328.64 m e E 752791.52 m, Datum SIRGAS 2000 com Meridiano Central -45, localizado a , deste, segue confrontando com Lote 07, com os seguintes azimute plano e distância:121°19'19.51" e 30.85 m; até o vértice Pt1, de coordenadas N 8808312.60 m e E 752817.87 m; deste, segue confrontando com Rua São Francisco, com os seguintes azimute plano e distância:214°31'30.20" e 6.05 m; até o vértice Pt2, de coordenadas N 8808307.62 m e E 752814.44 m; deste, segue confrontando com Lote 09, com os seguintes azimute plano e distância:301°09'56.24" e 30.32 m; até o vértice Pt3, de coordenadas N 8808323.31 m e E 752788.50 m; deste, segue confrontando com Braço do Rio São Francisco, com os seguintes azimute plano e distância:29°33'55.62" e 6.12 m; até o vértice Pt0, de coordenadas N 8808328.64 m e E 752791.52 m, encerrando esta descrição. Todas as coordenadas aqui descritas estão georreferenciadas ao Sistema Geodésico Brasileiro, e encontram-se representadas no sistema UTM, referenciadas ao Meridiano Central -45, tendo como DATUM SIRGAS 2000 .Todos os azimutes e distâncias, área e perímetro foram calculados no plano de projeção UTM.	09/02/2023
-----------	--	---	------------

09	NEIDE MARTINS DOS SANTOS , brasileira, solteira, maior, lavradora, portadora da cédula de identidade RG nº 07.387.383-79- SSP/BA, inscrita no CPF/MF nº 006.997.125-05; natural de Xique- Xique/BA, nascida em 05/11/1971, filha de Teodolina Raimundo dos Santos e Joaquim Martins dos Santos, residente e domiciliada na Rua São Francisco, nº 38, Bairro Nova Iguaia, Xique-Xique Bahia, no âmbito da REURB, classificada como REURB-S, o direito real de propriedade, por já possuir como sua por 02 (dois) anos.	LOTE 09 (NOVE) do SETOR 04 (QUATRO) da QUADRA 01 (UM) , Área: 197.55 m ² , Perímetro : 73.03 m localizado no Bairro Nova Iguaia, Xique-Xique/BA, com as seguintes descrição, caracterização e confrontações: Inicia-se a descrição deste perímetro no vértice Pt0, de coordenadas N 8808323.27 m e E 752788.57 m, Datum SIRGAS 2000 com Meridiano Central -45, localizado a , deste, segue confrontando com Lote 08, com os seguintes azimute plano e distância:121°09'52.61" e 30.23 m; até o vértice Pt1, de coordenadas N 8808307.62 m e E 752814.44 m; deste, segue confrontando com Rua São Francisco, com os seguintes azimute plano e distância:210°36'41.19" e 6.76 m; até o vértice Pt2, de coordenadas N 8808301.80 m e E 752811.00 m; deste, segue confrontando com Lote 10, com os seguintes azimute plano e distância:302°01'39.50" e 29.41 m; até o vértice Pt3, de coordenadas N 8808317.40 m e E 752786.07 m; deste, segue confrontando com Braço do Rio São Francisco, com os seguintes azimute plano e distância:357°41'26.65" e 2.05 m; até o vértice Pt4, de coordenadas N 8808319.45 m e E 752785.98 m; deste, segue confrontando com Braço do Rio São Francisco, com os seguintes azimute plano e distância:34°08'56.18" e 4.62 m; até o vértice Pt0, de coordenadas N 8808323.27 m e E 752788.57 m, encerrando esta descrição. Todas as coordenadas aqui descritas estão georreferenciadas ao Sistema Geodésico Brasileiro, e encontram-se representadas no sistema UTM, referenciadas ao Meridiano Central -45, tendo como DATUM SIRGAS 2000 .Todos os azimutes e distâncias, área e perímetro foram calculados no plano de projeção UTM.	09/02/2023
-----------	--	---	------------

10	PREFEITURA MUNICIPAL DE XIQUE-XIQUE	LOTE 10 (DEZ) do SETOR 04 (QUATRO) da QUADRA 01 (UM), Área: 189.99 m ² , Perímetro : 65.71 m localizado no Bairro Nova Iguaia, Xique-Xique/BA, com as seguintes descrição, caracterização e confrontações: Inicia-se a descrição deste perímetro no vértice Pt0, de coordenadas N 8808315.11 m e E 752789.72 m, Datum SIRGAS 2000 com Meridiano Central -45, localizado a ,deste, segue confrontando com Lote 09, com os seguintes azimute plano e distância:122°01'46.86" e 25.24 m; até o vértice Pt1, de coordenadas N 8808301.73 m e E 752811.11 m; deste, segue confrontando com Rua São Francisco, com os seguintes azimute plano e distância:210°57'34.65" e 7.11 m; até o vértice Pt2, de coordenadas N 8808295.63 m e E 752807.46 m; deste, segue confrontando com Lote 11, com os seguintes azimute plano e distância:300°16'58.54" e 25.51 m; até o vértice Pt3, de coordenadas N 8808308.49 m e E 752785.43 m; deste, segue confrontando com Braço do Rio São Francisco, com os seguintes azimute plano e distância:32°56'9.35" e 7.89 m; até o vértice Pt0, de coordenadas N 8808315.11 m e E 752789.72 m, encerrando esta descrição. Todas as coordenadas aqui descritas estão georreferenciadas ao Sistema Geodésico Brasileiro, e encontram-se representadas no sistema UTM, referenciadas ao Meridiano Central -45, tendo como DATUM SIRGAS 2000 .Todos os azimutes e distâncias, área e perímetro foram calculados no plano de projeção UTM.	09/02/2023
-----------	--	--	------------

11	PREFEITURA MUNICIPAL DE XIQUE-XIQUE	LOTE 11 (ONZE) do SETOR 04 (QUATRO) da QUADRA 01 (UM), Área: 148.26 m ² , Perímetro: 63.00 m localizado no Bairro Nova Iguaia, Xique-Xique/BA, com as seguintes descrição, caracterização e confrontações: Inicia-se a descrição deste perímetro no vértice Pt0, de coordenadas N 8808308.49 m e E 752785.43 m, Datum SIRGAS 2000 com Meridiano Central -45, localizado a , deste, segue confrontando com Lote 10, com os seguintes azimute plano e distância:120°16'53.80" e 25.52 m; até o vértice Pt1, de coordenadas N 8808295.63 m e E 752807.47 m; deste, segue confrontando com Rua São Francisco, com os seguintes azimute plano e distância:211°41'31.67" e 6.92 m; até o vértice Pt2, de coordenadas N 8808289.74 m e E 752803.83 m; deste, segue confrontando com Lote 12, com os seguintes azimute plano e distância:305°36'17.14" e 16.70 m; até o vértice Pt3, de coordenadas N 8808299.46 m e E 752790.26 m; deste, segue confrontando com Lote 12, com os seguintes azimute plano e distância:302°33'0.32" e 8.88 m; até o vértice Pt4, de coordenadas N 8808304.24 m e E 752782.77 m; deste, segue confrontando com Braço do Rio São Francisco, com os seguintes azimute plano e distância:31°59'0.65" e 5.02 m; até o vértice Pt0, de coordenadas N 8808308.49 m e E 752785.43 m, encerrando esta descrição. Todas as coordenadas aqui descritas estão georreferenciadas ao Sistema Geodésico Brasileiro, e encontram-se representadas no sistema UTM, referenciadas ao Meridiano Central -45, tendo como DATUM SIRGAS 2000 .Todos os azimutes e distâncias, área e perímetro foram calculados no plano de projeção UTM.	09/02/2023
-----------	--	--	------------

12	LEILZA PEREIRA DOS SANTOS , brasileira, solteira, maior, lavradora, portadora da cédula de identidade RG nº 10.083.000-55- SSP/BA, inscrita no CPF/MF nº 023.159.675-89; natural de Xique- Xique/BA, nascida em 24/12/1983, filha de Alzira Pereira dos Santos e Domingos dos Santos, residente e domiciliada na Rua São Francisco, s/n, Bairro Nova Iguaia, Xique-Xique Bahia, no âmbito da REURB, classificada como REURB-S, o direito real de propriedade, por já possuir como sua por 20 (vinte) anos.	LOTE 12 (DOZE) do SETOR 04 (QUATRO) da QUADRA 01 (UM) , Área: 136.47 m ² , Perímetro: 60.31 m localizado no Bairro Nova Iguaia, Xique-Xique/BA, com as seguintes descrição, caracterização e confrontações: Inicia-se a descrição deste perímetro no vértice Pt0, de coordenadas N 8808304.24 m e E 752782.77 m, Datum SIRGAS 2000 com Meridiano Central -45, localizado a , deste, segue confrontando com Lote 11, com os seguintes azimute plano e distância:122°33'6.23" e 8.88 m; até o vértice Pt1, de coordenadas N 8808299.46 m e E 752790.26 m; deste, segue confrontando com Lote 11, com os seguintes azimute plano e distância:125°36'54.23" e 15.65 m; até o vértice Pt2, de coordenadas N 8808290.35 m e E 752802.98 m; deste, segue confrontando com Rua São Francisco, com os seguintes azimute plano e distância:213°41'44.48" e 5.79 m; até o vértice Pt3, de coordenadas N 8808285.53 m e E 752799.76 m; deste, segue confrontando com Lote 13, com os seguintes azimute plano e distância:306°30'11.55" e 19.75 m; até o vértice Pt4, de coordenadas N 8808297.28 m e E 752783.89 m; deste, segue confrontando com Lote 13, com os seguintes azimute plano e distância:302°14'17.81" e 4.96 m; até o vértice Pt5, de coordenadas N 8808299.92 m e E 752779.69 m; deste, segue confrontando com Braço do Rio São Francisco, com os seguintes azimute plano e distância:35°29'27.66" e 5.30 m; até o vértice Pt0, de coordenadas N 8808304.24 m e E 752782.77 m, encerrando esta descrição. Todas as coordenadas aqui descritas estão georreferenciadas ao Sistema Geodésico Brasileiro, e encontram-se representadas no sistema UTM, referenciadas ao Meridiano Central - 45, tendo como DATUM SIRGAS 2000 .Todos os azimutes e distâncias, área e perímetro foram calculados no plano de projeção UTM.	09/02/2023
-----------	---	---	------------

13	<p>DAIZIA LIMA LEITE, brasileira, solteira, maior, lavradora, portadora da cédula de identidade RG nº 14.087.302-35- SSP/BA, inscrita no CPF/MF nº 041.984.785-54; natural de Xique- Xique/BA, nascida em 04/07/1987, filha de Leozina Lima Leite e Edson Alves Leite, residente e domiciliada na Rua São Francisco, nº 234A, Bairro Nova Iguira, Xique-Xique Bahia, no âmbito da REURB, classificada como REURB-S, o direito real de propriedade, por já possuir como sua por 22 (vinte e dois) anos.</p>	<p>LOTE 13 (TREZE) do SETOR 04 (QUATRO) da QUADRA 01 (UM), Área: 289.00m², Perímetro : 85.84 m localizado no Bairro Nova Iguira, Xique-Xique/BA, com as seguintes descrição, caracterização e confrontações: Inicia-se a descrição deste perímetro no vértice Pt0, de coordenadas N 8808304.34 m e E 752771.23 m, Datum SIRGAS 2000 com Meridiano Central -45, localizado a , deste, segue confrontando com Lote 12, com os seguintes azimute plano e distância:117°33'5.13" e 9.55 m; até o vértice Pt1, de coordenadas N 8808299.92 m e E 752779.69 m; deste, segue confrontando com Lote 12, com os seguintes azimute plano e distância:122°16'45.47" e 4.99 m; até o vértice Pt2, de coordenadas N 8808297.26 m e E 752783.91 m; deste, segue confrontando com Lote 12, com os seguintes azimute plano e distância:126°30'37.56" e 20.80 m; até o vértice Pt3, de coordenadas N 8808284.88 m e E 752800.63 m; deste, segue confrontando com Rua São Francisco, com os seguintes azimute plano e distância:213°39'35.16" e 7.61 m; até o vértice Pt4, de coordenadas N 8808278.55 m e E 752796.41 m; deste, segue confrontando com Lote 14, com os seguintes azimute plano e distância:304°08'14.22" e 19.93 m; até o vértice Pt5, de coordenadas N 8808289.73 m e E 752779.91 m; deste, segue confrontando com Lote 14, com os seguintes azimute plano e distância:298°45'27.42" e 14.37 m; até o vértice Pt6, de coordenadas N 8808296.65 m e E 752767.31 m; deste, segue confrontando com Braço do Rio São Francisco, com os seguintes azimute plano e distância:26°58'36.17" e 8.63 m; até o vértice Pt0, de coordenadas N 8808304.34 m e E 752771.23 m, encerrando esta descrição. Todas as coordenadas aqui descritas estão georreferenciadas ao Sistema Geodésico Brasileiro, e encontram-se representadas no sistema UTM, referenciadas ao Meridiano Central - 45, tendo como DATUM SIRGAS 2000 .Todos os azimutes e distâncias, área e perímetro foram calculados no plano de projeção UTM.</p>	09/02/2023
-----------	---	---	------------

14	PREFEITURA MUNICIPAL DE XIQUE-XIQUE	LOTE 14 (QUATORZE) do SETOR 04 (QUATRO) da QUADRA 01 (UM), Área: 116.10 m ² , Perímetro: 69.39 m localizado no Bairro Nova Iguira, Xique-Xique/BA, com as seguintes descrição, caracterização e confrontações: Inicia-se a descrição deste perímetro no vértice Pt0, de coordenadas N 8808295.15 m e E 752770.03 m, Datum SIRGAS 2000 com Meridiano Central -45, localizado a , deste, segue confrontando com Lote 13, com os seguintes azimute plano e distância:118°45'0.97" e 11.27 m; até o vértice Pt1, de coordenadas N 8808289.73 m e E 752779.91 m; deste, segue confrontando com Lote 13, com os seguintes azimute plano e distância:124°08'22.50" e 20.16 m; até o vértice Pt2, de coordenadas N 8808278.42 m e E 752796.60 m; deste, segue confrontando com Rua São Francisco, com os seguintes azimute plano e distância:213°09'46.98" e 3.95 m; até o vértice Pt3, de coordenadas N 8808275.11 m e E 752794.44 m; deste, segue confrontando com Lote 15, com os seguintes azimute plano e distância:304°20'11.86" e 31.24 m; até o vértice Pt4, de coordenadas N 8808292.73 m e E 752768.65 m; deste, segue confrontando com Braço do Rio São Francisco, com os seguintes azimute plano e distância:29°43'9.12" e 2.79 m; até o vértice Pt0, de coordenadas N 8808295.15 m e E 752770.03 m, encerrando esta descrição. Todas as coordenadas aqui descritas estão georreferenciadas ao Sistema Geodésico Brasileiro, e encontram-se representadas no sistema UTM, referenciadas ao Meridiano Central -45, tendo como DATUM SIRGAS 2000 .Todos os azimutes e distâncias, área e perímetro foram calculados no plano de projeção UTM.	09/02/2023
-----------	--	---	------------

15	<p>ALINE MARTINS DA CUNHA FRANCA, brasileira, casada, maior, pescadora, portadora da cédula de identidade RG nº 16.233.867-80- SSP/BA, inscrita no CPF/MF nº 048.457.965-70; natural de Xique- Xique/BA, nascida em 26/03/1994, filha de Maria Elena Martins da Cunha e João Carlos Figueiredo da Cunha, casada em 10/07/2015 sob o regime de comunhão parcial de bens com CARLOS ANDRÉ OLIVEIRA FRANCA, brasileiro, maior, operador de máquina, portador da cédula de identidade RG nº 12.557.854-70 SSP/BA, inscrito no CPF/MF nº 028.285.285-96, natural de Xique-Xique/BA, nascido em 14/02/1989, filho de Antônia Feitosa de Oliveira Franca e Carlos Franca, residentes e domiciliados na Rua São Francisco, s/n, Bairro Nova Iguira, Xique-Xique Bahia, no âmbito da REURB, classificada como REURB-S, o direito real de propriedade, por já possuir como sua por 09 (nove) anos.</p>	<p>LOTE 15 (QUINZE) do SETOR 04 (QUATRO) da QUADRA 01 (UM), Área: 408.77 m², Perímetro: 88.51 m localizado no Bairro Nova Iguira, Xique-Xique/BA, com as seguintes descrição, caracterização e confrontações: Inicia-se a descrição deste perímetro no vértice Pt0, de coordenadas N 8808292.57 m e E 752768.87 m, Datum SIRGAS 2000 com Meridiano Central -45, localizado a , deste, segue confrontando com Lote 14, com os seguintes azimute plano e distância:124°20'14.70" e 31.06 m; até o vértice Pt1, de coordenadas N 8808275.05 m e E 752794.52 m; deste, segue confrontando com Rua São Francisco, com os seguintes azimute plano e distância:212°13'41.06" e 13.89 m; até o vértice Pt2, de coordenadas N 8808263.31 m e E 752787.11 m; deste, segue confrontando com Travessa da rua, com os seguintes azimute plano e distância:306°54'59.30" e 31.11 m; até o vértice Pt3, de coordenadas N 8808282.00 m e E 752762.24 m; deste, segue confrontando com Braço do Rio São Francisco, com os seguintes azimute plano e distância:32°06'2.67" e 12.49 m; até o vértice Pt0, de coordenadas N 8808292.57 m e E 752768.87 m, encerrando esta descrição. Todas as coordenadas aqui descritas estão georreferenciadas ao Sistema Geodésico Brasileiro, e encontram-se representadas no sistema UTM, referenciadas ao Meridiano Central - 45, tendo como DATUM SIRGAS 2000 .Todos os azimutes e distâncias, área e perímetro foram calculados no plano de projeção UTM.</p>	09/02/2023
-----------	--	---	------------

01	<p>UELTON FIGUEIREDO ROCHA, brasileiro, solteiro, maior, professor, portador da cédula de identidade RG nº 22.154.167-50 SSP/BA, inscrito no CPF/MF nº 083.445.535-80, natural de Xique-Xique/BA, nascido em 14/04/2000, filho de Viviane Figueiredo Santos e Ademilton Pereira da Rocha, residente e domiciliado na Rua São Francisco, s/n, Bairro Nova Iguira, Xique-Xique Bahia, no âmbito da REURB, classificada como REURB-S, o direito real de propriedade, por já possuir como sua por 10 (dez) anos.</p>	<p>LOTE 01 (UM) do SETOR 04 (QUATRO) da QUADRA 02 (DOIS), Área: 148.34 m², Perímetro : 51.25 m localizado no Bairro Nova Iguira, Xique-Xique/BA, com as seguintes descrição, caracterização e confrontações: Inicia-se a descrição deste perímetro no vértice Pt0, de coordenadas N 8808363.71 m e E 752858.73 m, Datum SIRGAS 2000 com Meridiano Central -45, localizado a , deste, segue confrontando com RUA PREFEITO JOSÉ BARBOSA E SILVA, com os seguintes azimute plano e distância:122°56'25.90" e 8.36 m; até o vértice Pt1, de coordenadas N 8808359.17 m e E 752865.74 m; deste, segue confrontando com Lote02, com os seguintes azimute plano e distância:210°17'17.65" e 17.22 m; até o vértice Pt2, de coordenadas N 8808344.30 m e E 752857.06 m; deste, segue confrontando com Lote 12, com os seguintes azimute plano e distância:305°09'19.07" e 8.80 m; até o vértice Pt3, de coordenadas N 8808349.36 m e E 752849.86 m; deste, segue confrontando com RUA SÃO FRANCISCO, com os seguintes azimute plano e distância:30°35'33.16" e 15.19 m; até o vértice Pt4, de coordenadas N 8808362.44 m e E 752857.59 m; deste, segue confrontando com RUA SÃO FRANCISCO, com os seguintes azimute plano e distância:41°50'5.48" e 1.70 m; até o vértice Pt0, de coordenadas N 8808363.71 m e E 752858.73 m, encerrando esta descrição. Todas as coordenadas aqui descritas estão georreferenciadas ao Sistema Geodésico Brasileiro, a partir da estação RBMC de de coordenadas E m e N m, localizada em , e encontram-se representadas no sistema UTM, referenciadas ao Meridiano Central -45, tendo como DATUM SIRGAS 2000 .Todos os azimutes e distâncias, área e perímetro foram calculados no plano de projeção UTM.</p>	09/02/2023
-----------	---	--	------------

02	<p>JOÃO ANDRÉ FIGUEIREDO ROCHA, brasileiro, solteiro, maior, repositior, portador da cédula de identidade RG nº 22.154.142-00- SSP/BA, inscrito no CPF/MF nº 083.427.715-80; natural de Xique- Xique/BA, nascido em 14/05/2001, filho de Viviane Figueiredo Santos e Ademilton Pereira da Rocha, residente e domiciliado na Rua São Francisco, s/n, Bairro Nova Iguira, Xique-Xique Bahia, no âmbito da REURB, classificada como REURB-S, o direito real de propriedade, por já possuir como sua por 10 (dez) anos.</p>	<p>LOTE 02 (DOIS) do SETOR 04 (QUATRO) da QUADRA 02 (DOIS), Área: 149.24 m², Perímetro: 51.91 m localizado no Bairro Nova Iguira, Xique-Xique/BA, com as seguintes descrição, caracterização e confrontações: Inicia-se a descrição deste perímetro no vértice Pt0, de coordenadas N 8808359.17 m e E 752865.74 m, Datum SIRGAS 2000 com Meridiano Central -45, localizado a , deste, segue confrontando com RUA PREFEITO JOSE BARBOSA E SILVA, com os seguintes azimute plano e distância:123°10'51.84" e 9.10 m; até o vértice Pt1, de coordenadas N 8808354.19 m e E 752873.36 m; deste, segue confrontando com LOTE 03, com os seguintes azimute plano e distância:213°29'17.60" e 17.46 m; até o vértice Pt2, de coordenadas N 8808339.63 m e E 752863.72 m; deste, segue confrontando com LOTE 03, com os seguintes azimute plano e distância:213°45'5.15" e 0.01 m; até o vértice Pt3, de coordenadas N 8808339.62 m e E 752863.72 m; deste, segue confrontando com LOTE 12, com os seguintes azimute plano e distância:305°05'29.62" e 8.14 m; até o vértice Pt4, de coordenadas N 8808344.30 m e E 752857.06 m; deste, segue confrontando com RUA SÃO FRANCISCO, com os seguintes azimute plano e distância:30°17'19.16" e 17.22 m; até o vértice Pt0, de coordenadas N 8808359.17 m e E 752865.74 m, encerrando esta descrição. Todas as coordenadas aqui descritas estão georreferenciadas ao Sistema Geodésico Brasileiro, a partir da estação RBMC de de coordenadas E m e N m, localizada em , e encontram-se representadas no sistema UTM, referenciadas ao Meridiano Central -45, tendo como DATUM SIRGAS 2000 .Todos os azimutes e distâncias, área e perímetro foram calculados no plano de projeção UTM.</p>	09/02/2023
-----------	--	---	------------

03	PREFEITURA MUNICIPAL DE XIQUE-XIQUE	LOTE 03 (TRÊS) do SETOR 04 (QUATRO) da QUADRA 02 (DOIS), Área: 241.68 m ² , Perímetro : 62.94 m localizado no Nova Igua, Xique-Xique/BA, com as seguintes descrição, caracterização e confrontações: Inicia-se a descrição deste perímetro no vértice Pt0, de coordenadas N 8808354.74 m e E 752873.72 m, Datum SIRGAS 2000 com Meridiano Central -45, localizado a , deste, segue confrontando com RUA PREFEITO JOSE BARBOSA E SILVA, com os seguintes azimute plano e distância:124°33'42.23" e 13.18 m; até o vértice Pt1, de coordenadas N 8808347.26 m e E 752884.58 m; deste, segue confrontando com LOTE 04, com os seguintes azimute plano e distância:212°32'1.27" e 18.19 m; até o vértice Pt2, de coordenadas N 8808331.93 m e E 752874.79 m; deste, segue confrontando com LOTES 10,11 E 12, com os seguintes azimute plano e distância:304°48'25.84" e 13.48 m; até o vértice Pt3, de coordenadas N 8808339.63 m e E 752863.72 m; deste, segue confrontando com LOTE 02, com os seguintes azimute plano e distância:33°29'17.58" e 18.12 m; até o vértice Pt0, de coordenadas N 8808354.74 m e E 752873.72 m, encerrando esta descrição. Todas as coordenadas aqui descritas estão georreferenciadas ao Sistema Geodésico Brasileiro, a partir da estação RBMC de de coordenadas E m e N m, localizada em , e encontram-se representadas no sistema UTM, referenciadas ao Meridiano Central -45, tendo como DATUM SIRGAS 2000 .Todos os azimutes e distâncias, área e perímetro foram calculados no plano de projeção UTM.	09/02/2023
-----------	--	---	------------

04	PREFEITURA MUNICIPAL DE XIQUE-XIQUE	LOTE 04 (QUATRO) do SETOR 04 (QUATRO) da QUADRA 02 (DOIS), Área: 214.88 m ² , Perímetro : 60.06 m localizado no Bairro Nova Iguaia, Xique-Xique/BA, com as seguintes descrição, caracterização e confrontações: Inicia-se a descrição deste perímetro no vértice Pt0, de coordenadas N 8808347.26 m e E 752884.58 m, Datum SIRGAS 2000 com Meridiano Central -45, localizado a , deste, segue confrontando com RUA PREFEITO JOSÉ BARBOSA E SILVA, com os seguintes azimute plano e distância:125°04'20.09" e 11.98 m; até o vértice Pt1, de coordenadas N 8808340.38 m e E 752894.38 m; deste, segue confrontando com LOTE 05, com os seguintes azimute plano e distância:213°45'59.43" e 18.32 m; até o vértice Pt2, de coordenadas N 8808325.15 m e E 752884.20 m; deste, segue confrontando com LOTE 10, com os seguintes azimute plano e distância:305°48'19.74" e 11.60 m; até o vértice Pt3, de coordenadas N 8808331.93 m e E 752874.79 m; deste, segue confrontando com LOTE 03, com os seguintes azimute plano e distância:32°32'2.88" e 18.19 m; até o vértice Pt0, de coordenadas N 8808347.26 m e E 752884.58 m, encerrando esta descrição. Todas as coordenadas aqui descritas estão georreferenciadas ao Sistema Geodésico Brasileiro, a partir da estação RBMC de de coordenadas E m e N m, localizada em , e encontram-se representadas no sistema UTM, referenciadas ao Meridiano Central -45, tendo como DATUM SIRGAS 2000 .Todos os azimutes e distâncias, área e perímetro foram calculados no plano de projeção UTM.	09/02/2023
-----------	--	---	------------

05	PREFEITURA MUNICIPAL DE XIQUE-XIQUE	LOTE 05 (CINCO) do SETOR 04 (QUATRO) da QUADRA 02 (DOIS), Área: 729.09 m ² , Perímetro: 108.40 m localizado no Bairro Nova Iguira, Xique-Xique/BA, com as seguintes descrição, caracterização e confrontações: Inicia-se a descrição deste perímetro no vértice Pt0, de coordenadas N 8808340.97 m e E 752894.79 m, Datum SIRGAS 2000 com Meridiano Central -45, localizado a , deste, segue confrontando com RUA PREFEITO JOSE BARBOSA E SILVA, com os seguintes azimute plano e distância:124°55'49.82" e 25.33 m; até o vértice Pt1, de coordenadas N 8808326.47 m e E 752915.56 m; deste, segue confrontando com LOTES 06,08 E 09, com os seguintes azimute plano e distância:214°12'33.95" e 28.58 m; até o vértice Pt2, de coordenadas N 8808302.83 m e E 752899.49 m; deste, segue confrontando com TRAVESSA DA RUA SÃO FRANCISCO, com os seguintes azimute plano e distância:303°33'25.24" e 25.35m; até o vértice Pt3, de coordenadas N 8808316.84 m e E 752878.37 m; deste, segue confrontando com LOTE 10, com os seguintes azimute plano e distância:35°05'17.36" e 10.15 m; até o vértice Pt4, de coordenadas N 8808325.15 m e E 752884.20 m; deste, segue confrontando com LOTE 04, com os seguintes azimute plano e distância:33°46'48.44" e 19.04 m; até o vértice Pt0, de coordenadas N 8808340.97 m e E 752894.79 m, encerrando esta descrição. Todas as coordenadas aqui descritas estão georreferenciadas ao Sistema Geodésico Brasileiro, a partir da estação RBMC de de coordenadas E m e N m, localizada em , e encontram-se representadas no sistema UTM, referenciadas ao Meridiano Central -45, tendo como DATUM SIRGAS 2000 .Todos os azimutes e distâncias, área e perímetro foram calculados no plano de projeção UTM.	09/02/2023
-----------	--	---	------------

06	JOÃO RODRIGUES DOS SANTOS NETO , brasileiro, solteiro, maior, pescador, portador da cédula de identidade RG nº 09.076.174-09- SSP/BA, inscrito no CPF/MF nº 051.203.095-26; natural de Xique- Xique/BA, nascido em 11/12/1975, filho de Zélia Rodrigues dos Santos, residente e domiciliado na Rua 11, s/n, Bairro Nova Iguira, Xique-Xique Bahia, no âmbito da REURB, classificada como REURB-S, o direito real de propriedade, por já possuir como sua por 02 (dois) anos.	LOTE 06 (SEIS) do SETOR 04 (QUATRO) da QUADRA 02 (DOIS) , Área: 123.24 m ² , Perímetr: 44.98 m localizado no Bairro Nova Iguira, Xique-Xique/BA, com as seguintes descrição, caracterização e confrontações: Inicia-se a descrição deste perímetro no vértice Pt0, de coordenadas N 8808327.26 m e E 752916.36 m, Datum SIRGAS 2000 com Meridiano Central -45, localizado a , deste, segue confrontando com RUA PREFEITO JOSÉ BARBOSA E SILVA, com os seguintes azimute plano e distância:124°55'33.68" e 9.45 m; até o vértice Pt1, de coordenadas N 8808321.86 m e E 752924.11 m; deste, segue confrontando com LOTE 07, com os seguintes azimute plano e distância:214°53'54.18" e 12.95 m; até o vértice Pt2, de coordenadas N 8808311.24 m e E 752916.70 m; deste, segue confrontando com LOTE 08, com os seguintes azimute plano e distância:305°34'14.95" e 9.51 m; até o vértice Pt3, de coordenadas N 8808316.77 m e E 752908.96 m; deste, segue confrontando com LOTE 05, com os seguintes azimute plano e distância:34°12'43.93" e 11.73 m; até o vértice Pt4, de coordenadas N 8808326.47 m e E 752915.56 m; deste, segue confrontando com LOTE 05, com os seguintes azimute plano e distância:127°35'54.22" e 0.24 m; até o vértice Pt5, de coordenadas N 8808326.32 m e E 752915.75 m; deste, segue confrontando com LOTE 05, com os seguintes azimute plano e distância:32°45'54.05" e 1.13 m; até o vértice Pt0, de coordenadas N 8808327.26 m e E 752916.36 m, encerrando esta descrição. Todas as coordenadas aqui descritas estão georreferenciadas ao Sistema Geodésico Brasileiro, a partir da estação RBMC de de coordenadas E m e N m, localizada em , e encontram-se representadas no sistema UTM, referenciadas ao Meridiano Central -45, tendo como DATUM SIRGAS 2000 .Todos os azimutes e distâncias, área e perímetro foram calculados no plano de projeção UTM.	09/02/2023
-----------	---	--	------------

07	PREFEITURA MUNICIPAL DE XIQUE-XIQUE	LOTE 07 (SETE) do SETOR 04 (QUATRO) da QUADRA 02 (DOIS), Área: 125.90 m ² , Perímetro : 45.25 m localizado no Bairro Nova Iguira, Xique-Xique/BA, com as seguintes descrição, caracterização e confrontações: Inicia-se a descrição deste perímetro no vértice Pt0, de coordenadas N 8808321.86 m e E 752924.11 m, Datum SIRGAS 2000 com Meridiano Central -45, localizado a , deste, segue confrontando com RUA PREFEITO JOSE BARBOSA E SILVA, com os seguintes azimute plano e distância:124°36'2.45" e 9.71 m; até o vértice Pt1, de coordenadas N 8808316.34 m e E 752932.10 m; deste, segue confrontando com RUA A, com os seguintes azimute plano e distância:213°24'22.83" e 12.58 m; até o vértice Pt2, de coordenadas N 8808305.84 m e E 752925.18 m; deste, segue confrontando com LOTE 08, com os seguintes azimute plano e distância:302°31'28.91" e 10.05 m; até o vértice Pt3, de coordenadas N 8808311.24 m e E 752916.70 m; deste, segue confrontando com LOTE 06, com os seguintes azimute plano e distância:34°53'53.78" e 12.94 m; até o vértice Pt0, de coordenadas N 8808321.86 m e E 752924.11 m, encerrando esta descrição. Todas as coordenadas aqui descritas estão georreferenciadas ao Sistema Geodésico Brasileiro, a partir da estação RBMC de de coordenadas E m e N m, localizada em , e encontram-se representadas no sistema UTM, referenciadas ao Meridiano Central -45, tendo como DATUM SIRGAS 2000 .Todos os azimutes e distâncias, área e perímetro foram calculados no plano de projeção UTM.	09/02/2023
-----------	--	--	------------

08	<p>JAQUELINE SANTOS FIGUEIREDO, brasileira, casada, maior, pescadora, portadora da cédula de identidade RG nº 22.253.439-77- SSP/BA, inscrita no CPF/MF nº 081.244.825-19; natural de São Paulo/SP, nascida em 08/04/1996, filha de Amélia dos Santos Figueiredo e Joaquim Pereira de Figueiredo, casada em 17/12/2021 sob o regime de comunhão parcial de bens com ADRIAN FERNANDES RODRIGUES FIGUEIREDO, brasileiro, maior, repositor, portador da cédula de identidade RG nº 21.468.571-37 SSP/BA, inscrito no CPF/MF nº 863.198.945-20, natural de Xique-Xique/BA, nascido em 31/08/1996, filho de Maria do Socorro Rodrigues Figueiredo e José Francisco Bastos de Figueiredo, residentes e domiciliados na Rua A, s/n, Bairro Nova Iguaíra, Xique-Xique Bahia, no âmbito da REURB, classificada como REURB-S, o direito real de propriedade, por já possuir como sua por 05 (cinco) anos.</p>	<p>LOTE 08 (OITO) do SETOR 04 (QUATRO) da QUADRA 02 (DOIS), Área: 139.29 m², Perímetro : 53.58 m localizado no Bairro Nova Iguaíra, Xique-Xique/BA, com as seguintes descrição, caracterização e confrontações: Inicia-se a descrição deste perímetro no vértice Pt0, de coordenadas N 8808316.77 m e E 752908.96 m, Datum SIRGAS 2000 com Meridiano Central -45, localizado a , deste, segue confrontando com LOTE 06, com os seguintes azimute plano e distância:125°34'15.34" e 9.51 m; até o vértice Pt1, de coordenadas N 8808311.24 m e E 752916.70 m; deste, segue confrontando com LOTE 06, com os seguintes azimute plano e distância:34°45'58.98" e 0.01 m; até o vértice Pt2, de coordenadas N 8808311.24 m e E 752916.70 m; deste, segue confrontando com LOTE 07, com os seguintes azimute plano e distância:122°31'28.91" e 10.05 m; até o vértice Pt3, de coordenadas N 8808305.84 m e E 752925.18 m; deste, segue confrontando com RUA A, com os seguintes azimute plano e distância:214°39'16.80" e 7.35 m; até o vértice Pt4, de coordenadas N 8808299.80 m e E 752921.00 m; deste, segue confrontando com LOTE 09, com os seguintes azimute plano e distância:304°24'19.49" e 19.49 m; até o vértice Pt5, de coordenadas N 8808310.81 m e E 752904.92 m; deste, segue confrontando com LOTE 05, com os seguintes azimute plano e distância:34°12'23.03" e 7.20 m; até o vértice Pt0, de coordenadas N 8808316.77 m e E 752908.96 m, encerrando esta descrição. Todas as coordenadas aqui descritas estão georreferenciadas ao Sistema Geodésico Brasileiro, a partir da estação RBMC de de coordenadas E m e N m, localizada em , e encontram-se representadas no sistema UTM, referenciadas ao Meridiano Central -45, tendo como DATUM SIRGAS 2000 .Todos os azimutes e distâncias, área e perímetro foram calculados no plano de projeção UTM.</p>	09/02/2023
-----------	---	---	------------

09	PREFEITURA MUNICIPAL DE XIQUE-XIQUE	LOTE 09 (NOVE) do SETOR 04 (QUATRO) da QUADRA 02 (DOIS) , Área: 179.34 m ² , Perímetro : 57.39 m localizado no Bairro Nova Iguira, Xique-Xique/BA, com as seguintes descrição, caracterização e confrontações: Inicia-se a descrição deste perímetro no vértice Pt0, de coordenadas N 8808310.81 m e E 752904.92 m, Datum SIRGAS 2000 com Meridiano Central -45, localizado a , deste, segue confrontando com LOTE 08, com os seguintes azimute plano e distância:124°24'19.57" e 19.49 m; até o vértice Pt1, de coordenadas N 8808299.80 m e E 752921.00 m; deste, segue confrontando com RUA A, com os seguintes azimute plano e distância:214°00'49.22" e 9.33 m; até o vértice Pt2, de coordenadas N 8808292.07 m e E 752915.78 m; deste, segue confrontando com TRAVESSA DA RUA SÃO FRANCISCO, com os seguintes azimute plano e distância:305°08'2.23" e 19.53 m; até o vértice Pt3, de coordenadas N 8808303.31 m e E 752899.81 m; deste, segue confrontando com LOTE 05, com os seguintes azimute plano e distância:34°12'42.94" e 9.08 m; até o vértice Pt0, de coordenadas N 8808310.81 m e E 752904.92 m, encerrando esta descrição. Todas as coordenadas aqui descritas estão georreferenciadas ao Sistema Geodésico Brasileiro, a partir da estação RBMC de coordenadas E m e N m, localizada em , e encontram-se representadas no sistema UTM, referenciadas ao Meridiano Central -45, tendo como DATUM SIRGAS 2000 .Todos os azimutes e distâncias, área e perímetro foram calculados no plano de projeção UTM.	09/02/2023
-----------	--	---	------------

10	<p>CINTIA SILVA DE AQUINO, brasileira, solteira, maior, lavradora, portadora da cédula de identidade RG nº 62.354.619-x-SSP/SP, inscrita no CPF/MF nº 514.426.658-40; natural de Xique-Xique/BA, nascida em 05/10/2000, filha de Elizabeth Silva de Aquino e Arnaldo Rodrigues de Aquino, residente e domiciliada na Rua da caixa d'água, s/n, Bairro Nova Iguaire, Xique-Xique Bahia, no âmbito da REURB, classificada como REURB-S, o direito real de propriedade, por já possuir como sua por 07 (sete) anos.</p> <p>ERINALDO RODRIGUES DOS SANTOS, brasileiro, solteiro, maior, lavrador, portador da cédula de identidade RG nº 22.252.822-26 SSP/BA, inscrito no CPF/MF nº 865.594.585-47, natural de Xique-Xique/BA, nascido em 25/09/2000, filho de Hermínia Rodrigues dos Santos e Onaldo Rodrigues dos Santos, residente e domiciliado na Rua da caixa d'água, s/n, Bairro Nova Iguaire, Xique-Xique Bahia, no âmbito da REURB, classificada como REURB-S, o direito real de propriedade, por já possuir como sua por 07 (sete) anos.</p>	<p>LOTE 10 (DEZ) do SETOR 04 (QUATRO) da QUADRA 02 (DOIS), Área: 145.30 m², Perímetro : 48.91 m localizado no Bairro Nova Iguaire, Xique-Xique/BA, com as seguintes descrição, caracterização e confrontações: Inicia-se a descrição deste perímetro no vértice Pt0, de coordenadas N 8808333.60 m e E 752872.39 m, Datum SIRGAS 2000 com Meridiano Central -45, localizado a , deste, segue confrontando com LOTES 03 E 04, com os seguintes azimute plano e distância:125°36'8.30" e 14.53 m; até o vértice Pt1, de coordenadas N 8808325.15 m e E 752884.20 m; deste, segue confrontando com LOTE 05, com os seguintes azimute plano e distância:215°05'54.73" e 10.15 m; até o vértice Pt2, de coordenadas N 8808316.84 m e E 752878.36 m; deste, segue confrontando com TRAVESSA DA RUA SÃO FRANCISCO, com os seguintes azimute plano e distância:305°13'14.82" e 14.00 m; até o vértice Pt3, de coordenadas N 8808324.92 m e E 752866.93 m; deste, segue confrontando com LOTE 10, com os seguintes azimute plano e distância:32°10'20.35" e 10.26 m; até o vértice Pt0, de coordenadas N 8808333.60 m e E 752872.39 m, encerrando esta descrição. Todas as coordenadas aqui descritas estão georreferenciadas ao Sistema Geodésico Brasileiro, a partir da estação RBMC de de coordenadas E m e N m, localizada em , e encontram-se representadas no sistema UTM, referenciadas ao Meridiano Central -45, tendo como DATUM SIRGAS 2000 .Todos os azimutes e distâncias, área e perímetro foram calculados no plano de projeção UTM.</p>	09/02/2023
-----------	---	--	------------

11	<p>ELIETE SILVA DE AQUINO, brasileira, solteira, maior, lavradora, portadora da cédula de identidade RG nº 20.549.396-33-SSP/BA, inscrita no CPF/MF nº 045.042.625-41; natural de Xique-Xique/BA, nascida em 19/01/1992, filha de Elizabeth Silva de Aquino e Arnaldo Rodrigues de Aquino, residente e domiciliada na Rua da caixa d'água, s/n, Bairro Nova Iguaíra, Xique-Xique Bahia, no âmbito da REURB, classificada como REURB-S, o direito real de propriedade, por já possuir como sua por 02 (dois) anos.</p>	<p>LOTE 11 (ONZE) do SETOR 04 (QUATRO) da QUADRA 02 (DOIS), Área: 86.96 m², Perímetro: 37.46 m localizado no Bairro Nova Iguaíra, Xique-Xique/BA, com as seguintes descrição, caracterização e confrontações: Inicia-se a descrição deste perímetro no vértice Pt0, de coordenadas N 8808338.45 m e E 752865.42 m, Datum SIRGAS 2000 com Meridiano Central -45, localizado a , deste, segue confrontando com LOTE 03, com os seguintes azimute plano e distância:124°48'34.97" e 8.49 m; até o vértice Pt1, de coordenadas N 8808333.60 m e E 752872.39 m; deste, segue confrontando com LOTE 10, com os seguintes azimute plano e distância:212°10'20.13" e 10.26 m; até o vértice Pt2, de coordenadas N 8808324.92 m e E 752866.93 m; deste, segue confrontando com TRAVESSA DA RUA SÃO FRANCISCO, com os seguintes azimute plano e distância:306°00'58.11" e 8.66 m; até o vértice Pt3, de coordenadas N 8808330.01 m e E 752859.93 m; deste, segue confrontando com LOTE 12, com os seguintes azimute plano e distância:33°02'51.32" e 10.07 m; até o vértice Pt0, de coordenadas N 8808338.45 m e E 752865.42 m, encerrando esta descrição. Todas as coordenadas aqui descritas estão georreferenciadas ao Sistema Geodésico Brasileiro, a partir da estação RBMC de de coordenadas E m e N m, localizada em , e encontram-se representadas no sistema UTM, referenciadas ao Meridiano Central -45, tendo como DATUM SIRGAS 2000 .Todos os azimutes e distâncias, área e perímetro foram calculados no plano de projeção UTM.</p>	09/02/2023
-----------	--	--	------------

12	<p>ONALDO RODRIGUES DOS SANTOS, brasileiro, solteiro, maior, lavrador, portador da cédula de identidade RG nº 09.076.196-06 SSP/BA, inscrito no CPF/MF nº 975.137.175-91, natural de Xique-Xique/BA, nascido em 04/08/1972, filho de Maria Rodrigues dos Santos e Cicero Alves dos Santos, residente e domiciliado na Rua Nova Iguira, s/n, Bairro Nova Iguira, Xique-Xique Bahia, no âmbito da REURB, classificada como REURB-S, o direito real de propriedade, por já possuir como sua por 10 (dez) anos.</p>	<p>LOTE 12 (DOZE) do SETOR 04 (QUATRO) da QUADRA 02 (DOIS), Área: 168.62 m², Perímetro: 53.92 m localizado no Bairro Nova Iguira, Xique-Xique/BA, com as seguintes descrição, caracterização e confrontações: Inicia-se a descrição deste perímetro no vértice Pt0, de coordenadas N 8808348.14 m e E 752851.59 m, Datum SIRGAS 2000 com Meridiano Central -45, localizado a , deste, segue confrontando com LOTE 01 E 02, com os seguintes azimute plano e distância:125°05'23.94" e 14.82 m; até o vértice Pt1, de coordenadas N 8808339.62 m e E 752863.72 m; deste, segue confrontando com LOTE 02, com os seguintes azimute plano e distância:33°45'47.61" e 0.01 m; até o vértice Pt2, de coordenadas N 8808339.63 m e E 752863.72 m; deste, segue confrontando com LOTE 03, com os seguintes azimute plano e distância:124°48'36.15" e 2.06 m; até o vértice Pt3, de coordenadas N 8808338.45 m e E 752865.42 m; deste, segue confrontando com LOTE 11, com os seguintes azimute plano e distância:213°02'52.29" e 10.07 m; até o vértice Pt4, de coordenadas N 8808330.01 m e E 752859.93 m; deste, segue confrontando com TRAVESSA DA RUA SÃO FRANCISCO, com os seguintes azimute plano e distância:306°07'27.18" e 17.25 m; até o vértice Pt5, de coordenadas N 8808340.18 m e E 752845.99 m; deste, segue confrontando com RUA SÃO FRANCISCO, com os seguintes azimute plano e distância:35°07'45.25" e 9.73 m; até o vértice Pt0, de coordenadas N 8808348.14 m e E 752851.59 m, encerrando esta descrição. Todas as coordenadas aqui descritas estão georreferenciadas ao Sistema Geodésico Brasileiro, a partir da estação RBMC de de coordenadas E m e N m, localizada em , e encontram-se representadas no sistema UTM, referenciadas ao Meridiano Central -45, tendo como DATUM SIRGAS 2000 .Todos os azimutes e distâncias, área e perímetro foram calculados no plano de projeção UTM.</p>	09/02/2023
-----------	--	---	------------

01	PREFEITURA MUNICIPAL DE XIQUE-XIQUE	LOTE 01 (UM) do SETOR 04 (QUATRO) da QUADRA 03 (TRÊS), Área: 90.82 m ² , Perímetro : 38.17 m localizado no Bairro Nova Iguira, Xique-Xique/BA, com as seguintes descrição, caracterização e confrontações: Inicia-se a descrição deste perímetro no vértice Pt0, de coordenadas N 8808326.53 m e E 752854.69 m, Datum SIRGAS 2000 com Meridiano Central -45, localizado a , deste, segue confrontando com TRAVESSA DA RUA SÃO FRANCISCO, com os seguintes azimute plano e distância:126°29'37.01" e 9.92 m; até o vértice Pt1, de coordenadas N 8808320.63 m e E 752862.66 m; deste, segue confrontando com LOTE 02, com os seguintes azimute plano e distância:214°07'13.39" e 8.80 m; até o vértice Pt2, de coordenadas N 8808313.34 m e E 752857.73 m; deste, segue confrontando com LOTE 19, com os seguintes azimute plano e distância:302°32'55.00" e 6.00 m; até o vértice Pt3, de coordenadas N 8808316.57 m e E 752852.67 m; deste, segue confrontando com LOTE 19, com os seguintes azimute plano e distância:302°19'33.54" e 3.97 m; até o vértice Pt4, de coordenadas N 8808318.69 m e E 752849.32 m; deste, segue confrontando com LOTE 20, com os seguintes azimute plano e distância:34°27'1.72" e 9.50 m; até o vértice Pt0, de coordenadas N 8808326.53 m e E 752854.69 m, encerrando esta descrição. Todas as coordenadas aqui descritas estão georreferenciadas ao Sistema Geodésico Brasileiro, a partir da estação RBMC de de coordenadas E m e N m, localizada em , e encontram-se representadas no sistema UTM, referenciadas ao Meridiano Central -45, tendo como DATUM SIRGAS 2000 .Todos os azimutes e distâncias, área e perímetro foram calculados no plano de projeção UTM.	09/02/2023
-----------	--	--	------------

02	TATIARA RODRIGUES DOS SANTOS , brasileira, solteira, maior, pescadora, portadora da cédula de identidade RG nº 20.597.071-02- SSP/BA, inscrita no CPF/MF nº 070.882.815-97; natural de Xique- Xique/BA, nascida em 12/06/1993, filha de Zilda Rodrigues dos Santos e Domingos Rodrigues dos Santos, residente e domiciliada na Rua Nova Iguira, s/n, Bairro Nova Iguira, Xique-Xique Bahia, no âmbito da REURB, classificada como REURB-S, o direito real de propriedade, por já possuir como sua por 11 (onze) anos.	LOTE 02 (DOIS) do SETOR 04 (QUATRO) da QUADRA 03 (TRÊS) , Área: 192.54 m ² , Perímetro: 56.25 m localizado no Bairro Nova Iguira, Xique-Xique/BA, com as seguintes descrição, caracterização e confrontações. Inicia-se a descrição deste perímetro no vértice Pt0, de coordenadas N 8808320.63 m e E 752862.66 m, Datum SIRGAS 2000 com Meridiano Central -45, localizado a , deste, segue confrontando com TRAVESSA DA RUA SÃO FRANCISCO, com os seguintes azimute plano e distância: 124°35'17.94" e 11.85 m; até o vértice Pt1, de coordenadas N 8808313.90 m e E 752872.42 m; deste, segue confrontando com LOTES 03 E 04, com os seguintes azimute plano e distância: 214°37'0.94" e 16.36 m; até o vértice Pt2, de coordenadas N 8808300.43 m e E 752863.13 m; deste, segue confrontando com LOTE 18, com os seguintes azimute plano e distância: 304°38'3.94" e 11.71 m; até o vértice Pt3, de coordenadas N 8808307.09 m e E 752853.49 m; deste, segue confrontando com LOTES 01 E 19, com os seguintes azimute plano e distância: 34°07'16.66" e 16.35 m; até o vértice Pt0, de coordenadas N 8808320.63 m e E 752862.66 m, encerrando esta descrição. Todas as coordenadas aqui descritas estão georreferenciadas ao Sistema Geodésico Brasileiro, a partir da estação RBMC de de coordenadas E m e N m, localizada em , e encontram-se representadas no sistema UTM, referenciadas ao Meridiano Central -45, tendo como DATUM SIRGAS 2000. Todos os azimutes e distâncias, área e perímetro foram calculados no plano de projeção UTM.	09/02/2023
-----------	--	--	------------

03	<p>NEUZA RODRIGUES DOS SANTOS, brasileira, casada, maior, lavradora, portadora da cédula de identidade RG nº 12.792.961-43- SSP/BA, inscrita no CPF/MF nº 007.888.605-85; natural de Xique- Xique/BA, nascida em 15/08/1969, filha de Belanisia dos Santos e João Rodrigues dos Santos, casada em 15/07/1993 sob o regime de comunhão parcial de bens com MARCELINO RODRIGUES DOS SANTOS NETO, brasileiro, maior, lavrador, portador da cédula de identidade RG nº 27.625.154-4 SSP/SP, inscrito no CPF/MF nº 182.816.318-05, natural de Xique-Xique/BA, nascido em 12/05/1971, filho de Isabel Rodrigues dos Santos e Francisco Rodrigues dos Santos, residentes e domiciliados na Rua 01, s/n, Bairro Nova Iguaia, Xique-Xique Bahia , no âmbito da REURB, classificada como REURB-S, o direito real de propriedade, por já possuir como sua por 21 (vinte e um) anos.</p>	<p>LOTE 03 (TRÊS) do SETOR 04 (QUATRO) da QUADRA 03 (TRÊS), Área: 414.18 m², Perímetro : 107.87 m localizado no Nova Iguaia, Xique-Xique/BA, com as seguintes descrição, caracterização e confrontações: Inicia-se a descrição deste perímetro no vértice Pt0, de coordenadas N 8808313.90 m e E 752872.42 m, Datum SIRGAS 2000 com Meridiano Central -45, localizado a , deste, segue confrontando com TRAVESSA DA RUA SÃO FRANCISCO, com os seguintes azimute plano e distância:124°12'4.40" e 44.66 m; até o vértice Pt1, de coordenadas N 8808288.79 m e E 752909.36 m; deste, segue confrontando com RUA A, com os seguintes azimute plano e distância:214°21'38.10" e 9.51 m; até o vértice Pt2, de coordenadas N 8808280.94 m e E 752903.99 m; deste, segue confrontando com LOTE 04, com os seguintes azimute plano e distância:304°47'58.97" e 44.70 m; até o vértice Pt3, de coordenadas N 8808306.46 m e E 752867.28 m; deste, segue confrontando com LOTE 02, com os seguintes azimute plano e distância:34°37'0.97" e 9.04 m; até o vértice Pt0, de coordenadas N 8808313.90 m e E 752872.42 m, encerrando esta descrição. Todas as coordenadas aqui descritas estão georreferenciadas ao Sistema Geodésico Brasileiro, a partir da estação RBMC de de coordenadas E m e N m, localizada em , e encontram-se representadas no sistema UTM, referenciadas ao Meridiano Central -45, tendo como DATUM SIRGAS 2000 .Todos os azimutes e distâncias, área e perímetro foram calculados no plano de projeção UTM.</p>	09/02/2023
-----------	--	---	------------

04	<p>JOSENILSON DE FIGUEIREDO CASTRO, brasileiro, casado, maior, auxiliar operacional, portador da cédula de identidade RG nº 12.693.645-53- SSP/BA, inscrito no CPF/MF nº 017.946.515-51; natural de Casa Nova/BA, nascido em 11/08/1985, filho de Veraci de Figueiredo Castro e Josemilson Pacheco de Castro, casado em 29/12/2008 sob o regime de comunhão parcial de bens com NAIDE COELHO DA SILVA CASTRO, brasileira, maior, professora, portadora da cédula de identidade RG nº 09.676.239-01 SSP/BA, inscrita no CPF/MF nº 017.528.665-50, natural de Xique-Xique/BA, nascida em 02/08/1983, filha de Nair Coelho da Silva e Ivan Coelho da Silva, residentes e domiciliados na Rua A, s/n, Bairro Nova Iguaçu, Xique-Xique Bahia, no âmbito da REURB, classificada como REURB-S, o direito real de propriedade, por já possuir como sua por 16 (dezesesseis) anos.</p>	<p>LOTE 04 (QUATRO) do SETOR 04 (QUATRO) da QUADRA 03 (TRÊS), Área: 529,384m², Perímetro : 115.67 m localizado no Bairro Nova Iguaçu, Xique-Xique/BA, com as seguintes descrição, caracterização e confrontações: Inicia-se a descrição deste perímetro no vértice Pt0, de coordenadas N 8808306.46 m e E 752867.28 m, Datum SIRGAS 2000 com Meridiano Central -45, localizado a ,deste, segue confrontando com LOTE 03, com os seguintes azimute plano e distância:125°01'30.05" e 6,91 m; até o vértice Pt1, de coordenadas N 8808302.49 m e E 752872.94 m; deste, segue confrontando com LOTE 03, com os seguintes azimute plano e distância:33°57'46.94" e 0,00 m; até o vértice Pt2, de coordenadas N 8808302.49 m e E 752872.94 m; deste, segue confrontando com LOTE 03, com os seguintes azimute plano e distância:124°27'4.69" e 11,27 m; até o vértice Pt3, de coordenadas N 8808296.12 m e E 752882.24 m; deste, segue confrontando com LOTE 03, com os seguintes azimute plano e distância:212°58'15.62" e 0,02 m; até o vértice Pt4, de coordenadas N 8808296.10 m e E 752882.23 m; deste, segue confrontando com LOTE 03, com os seguintes azimute plano e distância:124°50'42.58" e 26,48 m; até o vértice Pt5, de coordenadas N 8808280.96 m e E 752903.96 m; deste, segue confrontando com RUA A, com os seguintes azimute plano e distância:213°49'40.73" e 11,57 m; até o vértice Pt6, de coordenadas N 8808271.35 m e E 752897.52 m; deste, segue confrontando com LOTE 05, com os seguintes azimute plano e distância:304°28'45.53" e 46,27 m; até o vértice Pt7, de coordenadas N 8808297.55 m e E 752859.38 m; deste, segue confrontando com LOTE 18, com os seguintes azimute plano e distância:35°30'13.01" e 4,49 m; até o vértice Pt8, de coordenadas N 8808301.21 m e E 752861.99 m; deste, segue confrontando com LOTE 02, com os seguintes azimute plano e distância:124°13'13.16" e 1,38 m; até o vértice Pt9, de coordenadas N 8808300.43 m e E 752863.13 m; deste, segue confrontando com LOTE 02, com os seguintes azimute plano e distância:34°34'54.73" e 7,32 m; até o vértice Pt0, de coordenadas N 8808306.46 m e E 752867.28 m, encerrando esta descrição. Todas as coordenadas aqui descritas estão georreferenciadas ao Sistema Geodésico Brasileiro, a partir da estação RBMC de de coordenadas E m e N m, localizada em , e encontram-se representadas no sistema UTM, referenciadas ao Meridiano Central -45, tendo como DATUM SIRGAS 2000 .Todos os azimutes e distâncias, área e perímetro foram calculados no plano de projeção UTM.</p>	09/02/2023
-----------	---	--	------------

05	PREFEITURA MUNICIPAL DE XIQUE-XIQUE	LOTE 05 (CINCO) do SETOR 04 (QUATRO) da QUADRA 03 (TRÊS), Área: 542.16 m ² , Perímetro: 120.36 m localizado no Bairro Nova Iguira, Xique-Xique/BA, com as seguintes descrição, caracterização e confrontações: Inicia-se a descrição deste perímetro no vértice Pt0, de coordenadas N 8808297.54 m e E 752859.40 m, Datum SIRGAS 2000 com Meridiano Central -45, localizado a , deste, segue confrontando com LOTE 04, com os seguintes azimute plano e distância:124°29'44.90" e 49.17 m; até o vértice Pt1, de coordenadas N 8808269.69 m e E 752899.92 m; deste, segue confrontando com RUA A, com os seguintes azimute plano e distância:215°13'34.62" e 11.15 m; até o vértice Pt2, de coordenadas N 8808260.59 m e E 752893.49 m; deste, segue confrontando com LOTE 06, com os seguintes azimute plano e distância:304°45'10.22" e 49.17 m; até o vértice Pt3, de coordenadas N 8808288.62 m e E 752853.09 m; deste, segue confrontando com LOTES 17 E 18, com os seguintes azimute plano e distância:35°15'27.50" e 10.92 m; até o vértice Pt0, de coordenadas N 8808297.54 m e E 752859.40 m, encerrando esta descrição. Todas as coordenadas aqui descritas estão georreferenciadas ao Sistema Geodésico Brasileiro, a partir da estação RBMC de de coordenadas E m e N m, localizada em , e encontram-se representadas no sistema UTM, referenciadas ao Meridiano Central -45, tendo como DATUM SIRGAS 2000 .Todos os azimutes e distâncias, área e perímetro foram calculados no plano de projeção UTM.	09/02/2023
-----------	--	---	------------

06	<p>CARLA MENEZES DE FIGUEIREDO, brasileira, solteira, maior, domestica, portadora da cédula de identidade RG nº 22.769.863-01- SSP/BA, inscrita no CPF/MF nº 090.429.355-61; natural de Xique- Xique/BA, nascida em 28/06/2003, filha de Claudinete Tavares de Menezes e Jair Messias de Figueiredo, residente e domiciliada na Rua A, nº 52, Bairro Nova Iguira, Xique-Xique Bahia, no âmbito da REURB, classificada como REURB-S, o direito real de propriedade, por já possuir como sua por 01 (um) ano.</p>	<p>LOTE 06 (SEIS) do SETOR 04 (QUATRO) da QUADRA 03 (TRÊS), Área: 439.49 m², Perímetro : 116.22 m localizado no Bairro Nova Iguira, Xique-Xique/BA, com as seguintes descrição, caracterização e confrontações: Inicia-se a descrição deste perímetro no vértice Pt0, de coordenadas N 8808288.62 m e E 752853.09 m, Datum SIRGAS 2000 com Meridiano Central -45, localizado a , deste, segue confrontando com LOTE 05, com os seguintes azimute plano e distância:124°45'10.17" e 49.17 m; até o vértice Pt1, de coordenadas N 8808260.59 m e E 752893.49 m; deste, segue confrontando com RUA A, com os seguintes azimute plano e distância:214°35'38.97" e 8.57 m; até o vértice Pt2, de coordenadas N 8808253.53 m e E 752888.62 m; deste, segue confrontando com LOTE 07, com os seguintes azimute plano e distância:303°53'44.94" e 49.21 m; até o vértice Pt3, de coordenadas N 8808280.97 m e E 752847.78 m; deste, segue confrontando com LOTE 17, com os seguintes azimute plano e distância:34°47'3.00" e 9.31 m; até o vértice Pt0, de coordenadas N 8808288.62 m e E 752853.09 m, encerrando esta descrição. Todas as coordenadas aqui descritas estão georreferenciadas ao Sistema Geodésico Brasileiro, a partir da estação RBMC de coordenadas E m e N m, localizada em , e encontram-se representadas no sistema UTM, referenciadas ao Meridiano Central -45, tendo como DATUM SIRGAS 2000 .Todos os azimutes e distâncias, área e perímetro foram calculados no plano de projeção UTM.</p>	09/02/2023
-----------	--	--	------------

07	<p>IVO DESIDERIO E SILVA, brasileiro, solteiro, maior, funcionário público, portador da cédula de identidade RG nº 12.792.846-41 SSP/BA, inscrito no CPF/MF nº 029.107.125-24, natural de Xique-Xique/BA, nascido em 13/11/1984, filho de Joselita Figueiredo Silva e João da Mata Desiderio e Silva, residente e domiciliado na Rua A, s/n, Bairro Nova Iguira, Xique-Xique Bahia, no âmbito da REURB, classificada como REURB-S, o direito real de propriedade, por já possuir como sua por 10 (dez) anos.</p>	<p>LOTE 07 (SETE) do SETOR 04 (QUATRO) da QUADRA 03 (TRÊS), Área: 268.92 m², Perímetro : 106.50 m localizado no Bairro Nova Iguira Teixeira Braga, Xique-Xique/BA, com as seguintes descrição, caracterização e confrontações: Inicia-se a descrição deste perímetro no vértice Pt0, de coordenadas N 8808280.97 m e E 752847.78 m, Datum SIRGAS 2000 com Meridiano Central -45, localizado a , deste, segue confrontando com LOTE 08, com os seguintes azimute plano e distância:123°53'45.50" e 46.13 m; até o vértice Pt1, de coordenadas N 8808255.25 m e E 752886.06 m; deste, segue confrontando com RUA A, com os seguintes azimute plano e distância:212°49'28.38" e 6.01 m; até o vértice Pt2, de coordenadas N 8808250.20 m e E 752882.81 m; deste, segue confrontando com LOTE 09, com os seguintes azimute plano e distância:304°38'11.61" e 47.59 m; até o vértice Pt3, de coordenadas N 8808277.25 m e E 752843.65 m; deste, segue confrontando com LOTE 16, com os seguintes azimute plano e distância:33°10'19.16" e 4.10 m; até o vértice Pt4, de coordenadas N 8808280.68 m e E 752845.89 m; deste, segue confrontando com LOTE 17, com os seguintes azimute plano e distância:125°58'37.97" e 1.39 m; até o vértice Pt5, de coordenadas N 8808279.86 m e E 752847.02 m; deste, segue confrontando com LOTE 17, com os seguintes azimute plano e distância:34°29'49.25" e 1.35 m; até o vértice Pt0, de coordenadas N 8808280.97 m e E 752847.78 m, encerrando esta descrição. Todas as coordenadas aqui descritas estão georreferenciadas ao Sistema Geodésico Brasileiro, a partir da estação RBMC de de coordenadas E m e N m, localizada em , e encontram-se representadas no sistema UTM, referenciadas ao Meridiano Central -45, tendo como DATUM SIRGAS 2000 .Todos os azimutes e distâncias, área e perímetro foram calculados no plano de projeção UTM.</p>	09/02/2023
-----------	---	--	------------

08	PREFEITURA MUNICIPAL DE XIQUE-XIQUE	LOTE 08 (OITO) do SETOR 04 (QUATRO) da QUADRA 03 (TRÊS), Área: 261.53 m ² , Perímetro : 106.11 m localizado no Bairro Nova Iguaíra, Xique-Xique/BA, com as seguintes descrição, caracterização e confrontações: Inicia-se a descrição deste perímetro no vértice Pt0, de coordenadas N 8808277.25 m e E 752843.65 m, Datum SIRGAS 2000 com Meridiano Central -45, localizado a , deste, segue confrontando com LOTE 07, com os seguintes azimute plano e distância:124°38'12.45" e 47.51 m; até o vértice Pt1, de coordenadas N 8808250.25 m e E 752882.74 m; deste, segue confrontando com RUA A, com os seguintes azimute plano e distância:214°27'38.57" e 5.37 m; até o vértice Pt2, de coordenadas N 8808245.82 m e E 752879.70 m; deste, segue confrontando com LOTE 09, com os seguintes azimute plano e distância:304°19'11.45" e 47.64 m; até o vértice Pt3, de coordenadas N 8808272.68 m e E 752840.35 m; deste, segue confrontando com LOTE 16, com os seguintes azimute plano e distância:35°50'18.86" e 5.63 m; até o vértice Pt0, de coordenadas N 8808277.25 m e E 752843.65 m, encerrando esta descrição. Todas as coordenadas aqui descritas estão georreferenciadas ao Sistema Geodésico Brasileiro, a partir da estação RBMC de coordenadas E m e N m, localizada em , e encontram-se representadas no sistema UTM, referenciadas ao Meridiano Central -45, tendo como DATUM SIRGAS 2000 .Todos os azimutes e distâncias, área e perímetro foram calculados no plano de projeção UTM.	09/02/2023
-----------	--	--	------------

09	<p>MILTON NOGUEIRA DE FIGUEIREDO, brasileiro, casado, maior, aposentado, portador da cédula de identidade RG nº 03.605.630-82- SSP/BA, inscrito no CPF/MF nº 317.487.405-04; natural de Xique- Xique/BA, nascido em 03/12/1959, filho de Luzia Nogueira de Figueiredo e Pedro Bastos de Figueiredo, casado em 12/01/1980 sob o regime de comunhão parcial de bens com VERANDI DE SOUSA FIGUEIREDO, brasileira, maior, aposentada, portadora da cédula de identidade RG nº 07.954.595-56 SSP/BA, inscrita no CPF/MF nº 317.548.305-44, natural de Xique-Xique/BA, nascida em 29/09/1961, filha de Judite de Sousa Nogueira e Valdomiro de Sousa Nogueira, residentes e domiciliados na Rua A, nº40, Bairro Nova Iguaçu, Xique-Xique Bahia , no âmbito da REURB, classificada como REURB-S, o direito real de propriedade, por já possuir como sua por 20 (vinte) anos.</p>	<p>LOTE 09 (NOVE) do SETOR 04 (QUATRO) da QUADRA 03 (TRÊS), Área: 735.77 m², Perímetro : 170.83 m localizado no Bairro Nova Iguaçu, Xique-Xique/BA, com as seguintes descrição, caracterização e confrontações: Inicia-se a descrição deste perímetro no vértice Pt0, de coordenadas N 8808288.68 m e E 752817.25 m, Datum SIRGAS 2000 com Meridiano Central -45, localizado a , deste, segue confrontando com Lote 16, com os seguintes azimute plano e distância:124°43'22.33" e 28.10 m; até o vértice Pt1, de coordenadas N 8808272.67 m e E 752840.35 m; deste, segue confrontando com Lote 08, com os seguintes azimute plano e distância:124°18'33.73" e 47.64 m; até o vértice Pt2, de coordenadas N 8808245.82 m e E 752879.70 m; deste, segue confrontando com RUA A, com os seguintes azimute plano e distância:214°08'1.66" e 9.45 m; até o vértice Pt3, de coordenadas N 8808238.00 m e E 752874.40 m; deste, segue confrontando com Lote 10, com os seguintes azimute plano e distância:303°55'13.15" e 47.49 m; até o vértice Pt4, de coordenadas N 8808264.50 m e E 752834.99 m; deste, segue confrontando com Lote 14, com os seguintes azimute plano e distância:304°03'20.64" e 28.12 m; até o vértice Pt5, de coordenadas N 8808280.25 m e E 752811.69 m; deste, segue confrontando com RUA SÃO FRANCISCO, com os seguintes azimute plano e distância:33°24'45.27" e 10.10 m; até o vértice Pt0, de coordenadas N 8808288.68 m e E 752817.25 m, encerrando esta descrição. Todas as coordenadas aqui descritas estão georreferenciadas ao Sistema Geodésico Brasileiro, a partir da estação RBMC de de coordenadas E m e N m, localizada em , e encontram-se representadas no sistema UTM, referenciadas ao Meridiano Central -45, tendo como DATUM SIRGAS 2000 .Todos os azimutes e distâncias, área e perímetro foram calculados no plano de projeção UTM.</p>	09/02/2023
-----------	---	--	------------

10	JOSEAN MESSIAS DE FIGUEIREDO , brasileiro, solteiro, maior, pescador, portador da cédula de identidade RG nº 12.948.174-26 SSP/BA, inscrito no CPF/MF nº 012.946.115-69, natural de Xique-Xique/BA, nascido em 19/01/1984, filho de Nair Messias de Figueiredo e Carlos Nogueira de Figueiredo, residente e domiciliado na Rua Nova Iguira nº03, Bairro Nova Iguira, Xique-Xique Bahia, no âmbito da REURB, classificada como REURB-S, o direito real de propriedade, por já possuir como sua por 20 (vinte) anos.	LOTE 10 (DEZ) do SETOR 04 (QUATRO) da QUADRA 03 (TRÊS) , Área: 417.84 m ² , Perímetro : 112.46 m localizado no Bairro Nova Iguira, Xique-Xique/BA, com as seguintes descrição, caracterização e confrontações: Inicia-se a descrição deste perímetro no vértice Pt0, de coordenadas N 8808264.49 m e E 752834.99 m, Datum SIRGAS 2000 com Meridiano Central -45, localizado a , deste, segue confrontando com LOTE 09, com os seguintes azimute plano e distância:123°54'43.34" e 47.49 m; até o vértice Pt1, de coordenadas N 8808238.00 m e E 752874.40 m; deste, segue confrontando com RUA A, com os seguintes azimute plano e distância:214°22'41.21" e 8.95 m; até o vértice Pt2, de coordenadas N 8808230.61 m e E 752869.35 m; deste, segue confrontando com LOTE 11, com os seguintes azimute plano e distância:304°14'19.84" e 47.38 m; até o vértice Pt3, de coordenadas N 8808257.27 m e E 752830.17 m; deste, segue confrontando com LOTE 14, com os seguintes azimute plano e distância:33°41'6.38" e 8.68 m; até o vértice Pt0, de coordenadas N 8808264.49 m e E 752834.99 m, encerrando esta descrição. Todas as coordenadas aqui descritas estão georreferenciadas ao Sistema Geodésico Brasileiro, a partir da estação RBMC de coordenadas E m e N m, localizada em , e encontram-se representadas no sistema UTM, referenciadas ao Meridiano Central -45, tendo como DATUM SIRGAS 2000 .Todos os azimutes e distâncias, área e perímetro foram calculados no plano de projeção UTM.	09/02/2023
-----------	---	---	------------

11	PREFEITURA MUNICIPAL DE XIQUE-XIQUE	LOTE 11 (ONZE) do SETOR 04 (QUATRO) da QUADRA 03 (TRÊS), Área: 1221.8 m ² , Perímetro: 146.098 m localizado no Bairro Nova Iguaia, Xique-Xique/BA, com as seguintes descrição, caracterização e confrontações: Inicia-se a descrição deste perímetro no vértice Pt0, de coordenadas N 8808257.20 m e E 752830.13 m, Datum SIRGAS 2000 com Meridiano Central -45, localizado a , deste, segue confrontando com LOTE 14, com os seguintes azimute plano e distância:213°41'8.23" e 25.63 m; até o vértice Pt1, de coordenadas N 8808235.88 m e E 752815.91 m; deste, segue confrontando com LOTE 11, com os seguintes azimute plano e distância:304°42'29.02" e 11.91 m; até o vértice Pt2, de coordenadas N 8808242.66 m e E 752806.12 m; deste, segue confrontando com AVENIDA RAUL BRAGA, com os seguintes azimute plano e distância:33°59'16.42" e 25.67 m; até o vértice Pt3, de coordenadas N 8808263.95 m e E 752820.47 m; deste, segue confrontando com LOTE 13, com os seguintes azimute plano e distância:124°57'0.35" e 11.78 m; até o vértice Pt0, de coordenadas N 8808257.20 m e E 752830.13 m, encerrando esta descrição. Todas as coordenadas aqui descritas estão georreferenciadas ao Sistema Geodésico Brasileiro, a partir da estação RBMC de coordenadas E m e N m, localizada em , e encontram-se representadas no sistema UTM, referenciadas ao Meridiano Central -45, tendo como DATUM SIRGAS 2000 .Todos os azimutes e distâncias, área e perímetro foram calculados no plano de projeção UTM.	09/02/2023
-----------	--	---	------------

12	<p>DILSON JOÃO DA SILVA, brasileiro, solteiro, maior, pescador, portador da cédula de identidade RG nº 07.270.358-00 SSP/BA, inscrito no CPF/MF nº 960.357.305-15, natural de Xique-Xique/BA, nascido em 07/03/1973, filho de Zulmira Rufino da Cunha e João Marçal da Silva, residente e domiciliado na Rua caixa da d'água, s/n, Bairro Nova Iguira, Xique-Xique Bahia, no âmbito da REURB, classificada como REURB-S, o direito real de propriedade, por já possuir como sua por 20 (vinte) anos.</p> <p>ADRIANA SILVA DA CRUZ, brasileira, solteira, maior, lavradora, portadora da cédula de identidade RG nº 09.584.499-61-SSP/BA, inscrita no CPF/MF nº 011.957.485-31; natural de Xique-Xique/BA, nascida em 11/05/1981, filha de Sonia Maria Silva da Cruz e Antônio Nunes da Cruz, residente e domiciliada na Rua caixa da d'água, s/n, Bairro Nova Iguira, Xique-Xique Bahia, no âmbito da REURB, classificada como REURB-S, o direito real de propriedade, por já possuir como sua por 20 (vinte) anos.</p>	<p>LOTE 12 (DOZE) do SETOR 04 (QUATRO) da QUADRA 03 (TRÊS), Área: 303.57 m², Perímetro: 74.96 m localizado no Bairro Nova Iguira, Xique-Xique/BA, com as seguintes descrição, caracterização e confrontações: Inicia-se a descrição deste perímetro no vértice Pt0, de coordenadas N 8808257.20 m e E 752830.13 m, Datum SIRGAS 2000 com Meridiano Central -45, localizado a, deste, segue confrontando com LOTE 14, com os seguintes azimute plano e distância:213°41'8.23" e 25.63 m; até o vértice Pt1, de coordenadas N 8808235.88 m e E 752815.91 m; deste, segue confrontando com LOTE 11, com os seguintes azimute plano e distância:304°42'29.02" e 11.91 m; até o vértice Pt2, de coordenadas N 8808242.66 m e E 752806.12 m; deste, segue confrontando com AVENIDA RAUL BRAGA, com os seguintes azimute plano e distância:33°59'16.42" e 25.67 m; até o vértice Pt3, de coordenadas N 8808263.95 m e E 752820.47 m; deste, segue confrontando com LOTE 13, com os seguintes azimute plano e distância:124°57'0.35" e 11.78 m; até o vértice Pt0, de coordenadas N 8808257.20 m e E 752830.13 m, encerrando esta descrição. Todas as coordenadas aqui descritas estão georreferenciadas ao Sistema Geodésico Brasileiro, a partir da estação RBMC de de coordenadas E m e N m, localizada em, e encontram-se representadas no sistema UTM, referenciadas ao Meridiano Central -45, tendo como DATUM SIRGAS 2000. Todos os azimutes e distâncias, área e perímetro foram calculados no plano de projeção UTM.</p>	09/02/2023
-----------	---	---	------------

13	PREFEITURA MUNICIPAL DE XIQUE-XIQUE	LOTE 13 (TREZE) do SETOR 04 (QUATRO) da QUADRA 03 (TRÊS) , Área: 430.89 m ² , Perímetro : 85.02 m localizado no Bairro Nova Iguira, Xique-Xique/BA, com as seguintes descrição, caracterização e confrontações: Inicia-se a descrição deste perímetro no vértice Pt0, de coordenadas N 8808273.43 m e E 752806.86 m, Datum SIRGAS 2000 com Meridiano Central -45, localizado a , deste, segue confrontando com LOTE 14, com os seguintes azimute plano e distância:124°11'44.59" e 16.56 m; até o vértice Pt1, de coordenadas N 8808264.12 m e E 752820.56 m; deste, segue confrontando com LOTE 11, com os seguintes azimute plano e distância:213°56'19.35" e 25.86 m; até o vértice Pt2, de coordenadas N 8808242.66 m e E 752806.12 m; deste, segue confrontando com AVENIDA RAUL BRAGA, com os seguintes azimute plano e distância:304°19'44.28" e 16.81 m; até o vértice Pt3, de coordenadas N 8808252.14 m e E 752792.23 m; deste, segue confrontando com RUA SÃO FRANCISCO, com os seguintes azimute plano e distância:34°30'19.10" e 25.83 m; até o vértice Pt0, de coordenadas N 8808273.43 m e E 752806.86 m, encerrando esta descrição. Todas as coordenadas aqui descritas estão georreferenciadas ao Sistema Geodésico Brasileiro, a partir da estação RBMC de coordenadas E m e N m, localizada em , e encontram-se representadas no sistema UTM, referenciadas ao Meridiano Central -45, tendo como DATUM SIRGAS 2000 .Todos os azimutes e distâncias, área e perímetro foram calculados no plano de projeção UTM.	09/02/2023
-----------	--	--	------------

14	PREFEITURA MUNICIPAL DE XIQUE-XIQUE	LOTE 14 (QUATORZE) do SETOR 04 (QUATRO) da QUADRA 03 (TRÊS), Área: 239.77 m ² , Perímetro: 73.75 m localizado no Bairro Nova Iguira, Xique-Xique/BA, com as seguintes descrição, caracterização e confrontações: Inicia-se a descrição deste perímetro no vértice Pt0, de coordenadas N 8808280.25 m e E 752811.69 m, Datum SIRGAS 2000 com Meridiano Central -45, localizado a , deste, segue confrontando com LOTE 09, com os seguintes azimute plano e distância:124°04'2.92" e 28.12 m; até o vértice Pt1, de coordenadas N 8808264.49 m e E 752834.99 m; deste, segue confrontando com LOTE 10, com os seguintes azimute plano e distância:213°41'6.40" e 8.68 m; até o vértice Pt2, de coordenadas N 8808257.27 m e E 752830.17 m; deste, segue confrontando com LOTE 12, com os seguintes azimute plano e distância:213°43'49.59" e 0.08 m; até o vértice Pt3, de coordenadas N 8808257.20 m e E 752830.13 m; deste, segue confrontando com LOTE 12, com os seguintes azimute plano e distância:304°57'10.42" e 11.80 m; até o vértice Pt4, de coordenadas N 8808263.96 m e E 752820.45 m; deste, segue confrontando com LOTE 13, com os seguintes azimute plano e distância:33°43'44.84" e 0.19 m; até o vértice Pt5, de coordenadas N 8808264.12 m e E 752820.56 m; deste, segue confrontando com LOTE 13, com os seguintes azimute plano e distância:304°11'42.81" e 16.56 m; até o vértice Pt6, de coordenadas N 8808273.43 m e E 752806.86 m; deste, segue confrontando com RUA SÃO FRANCISCO, com os seguintes azimute plano e distância:35°17'46.71" e 8.36 m; até o vértice Pt0, de coordenadas N 8808280.25 m e E 752811.69 m, encerrando esta descrição. Todas as coordenadas aqui descritas estão georreferenciadas ao Sistema Geodésico Brasileiro, a partir da estação RBMC de de coordenadas E m e N m, localizada em , e encontram-se representadas no sistema UTM, referenciadas ao Meridiano Central -45, tendo como DATUM SIRGAS 2000 .Todos os azimutes e distâncias, área e perímetro foram calculados no plano de projeção UTM.	09/02/2023
-----------	--	---	------------

15	JAILZA PEREIRA DE FIGUEIREDO , brasileira, viúva, maior, pescadora, portadora da cédula de identidade RG nº 08.127.520-07- SSP/BA, inscrita no CPF/MF nº 022.527.455-84; natural de Xique- Xique/BA, nascida em 03/06/1981, filha de Amélia Pereira de Figueiredo e José Nunes de Figueiredo, residente e domiciliada na Rua São Francisco, nº 41, Bairro Nova Iguira, Xique-Xique Bahia , no âmbito da REURB, classificada como REURB-S, o direito real de propriedade, por já possuir como sua por 04 (quatro) anos.	LOTE 16 (DEZESSEIS) do SETOR 04 (QUATRO) da QUADRA 03 (TRÊS) , Área: 283.13 m², Perímetro: 78.60 m localizado no Bairro Nova Iguira, Xique-Xique/BA, com as seguintes descrição, caracterização e confrontações: Inicia-se a descrição deste perímetro no vértice Pt0, de coordenadas N 8808297.15 m e E 752820.89 m, Datum SIRGAS 2000 com Meridiano Central -45, localizado a , deste, segue confrontando com Lote 17, com os seguintes azimute plano e distância:123°10'22.17" e 14.20 m; até o vértice Pt1, de coordenadas N 8808289.37 m e E 752832.78 m; deste, segue confrontando com Lote 17, com os seguintes azimute plano e distância:31°53'48.06" e 0.50 m; até o vértice Pt2, de coordenadas N 8808289.80 m e E 752833.04 m; deste, segue confrontando com Lote 17, com os seguintes azimute plano e distância:125°21'34.81" e 15.76 m; até o vértice Pt3, de coordenadas N 8808280.68 m e E 752845.89 m; deste, segue confrontando com Lote 07, com os seguintes azimute plano e distância:213°10'17.12" e 4.10 m; até o vértice Pt4, de coordenadas N 8808277.25 m e E 752843.65 m; deste, segue confrontando com Lote 07, com os seguintes azimute plano e distância:251°59'46.23" e 0.00 m; até o vértice Pt5, de coordenadas N 8808277.25 m e E 752843.65 m; deste, segue confrontando com Lote 08, com os seguintes azimute plano e distância:215°50'18.42" e 5.63 m; até o vértice Pt6, de coordenadas N 8808272.68 m e E 752840.35 m; deste, segue confrontando com Lote 09, com os seguintes azimute plano e distância:304°44'4.57" e 29.41 m; até o vértice Pt7, de coordenadas N 8808289.43 m e E 752816.19 m; deste, segue confrontando com Rua São Francisco, com os seguintes azimute plano e distância:31°21'30.15" e 9.03 m; até o vértice Pt0, de coordenadas N 8808297.15 m e E 752820.89 m, encerrando esta descrição. Todas as coordenadas aqui descritas estão georreferenciadas ao Sistema Geodésico Brasileiro, a partir da estação RBMC de de coordenadas E m e N m, localizada em , e encontram-se representadas no sistema UTM, referenciadas ao Meridiano Central -45, tendo como DATUM SIRGAS 2000 .Todos os azimutes e distâncias, área e perímetro foram calculados no plano de projeção UTM.	09/02/2023
-----------	---	---	------------

16	<p>LETICIA ALVES DA CUNHA, brasileira, solteira, maior, lavradora, portadora da cédula de identidade RG nº 21.966.303-30-SSP/BA, inscrita no CPF/MF nº 085.991.095-45; natural de Xique-Xique/BA, nascida em 12/09/1999, filha de Gislene Marques Alves da Cunha e Ivaldo Marcelino da Cunha, residente e domiciliada na Rua São Francisco, s/n, Bairro Nova Iguaíra, Xique-Xique Bahia, no âmbito da REURB, classificada como REURB-S, o direito real de propriedade, por já possuir como sua por 02 (dois) anos.</p> <p>IGNO NOGUEIRA RAMOS, brasileiro, solteiro, maior, lavrador, portador da cédula de identidade RG nº 16.276.316-66 SSP/BA, inscrito no CPF/MF nº 056.022.215-73, natural de Xique-Xique/BA, nascido em 27/03/1994, filho de Neuracy Nogueira e Otacílio Severiano Ramos, residente e domiciliado na Rua São Francisco, s/n, Bairro Nova Iguaíra, Xique-Xique Bahia /BA, no âmbito da REURB, classificada como REURB-S, o direito real de propriedade, por já possuir como sua por 02 (dois) anos.</p>	<p>LOTE 17 (DEZESSETE) do SETOR 04 (QUATRO) da QUADRA 03 (TRÊS), Área: 391.55 m², Perímetro: 91.31 m localizado no Bairro Nova Iguaíra, Xique-Xique/BA, com as seguintes descrição, caracterização e confrontações: Inicia-se a descrição deste perímetro no vértice Pt0, de coordenadas N 8808308.29 m e E 752825.61 m, Datum SIRGAS 2000 com Meridiano Central -45, localizado a , deste, segue confrontando com Lote 18, com os seguintes azimute plano e distância:123°24'9.01" e 33.81 m; até o vértice Pt1, de coordenadas N 8808289.68 m e E 752853.84 m; deste, segue confrontando com Lote 05, com os seguintes azimute plano e distância:215°14'51.38" e 1.30 m; até o vértice Pt2, de coordenadas N 8808288.62 m e E 752853.09 m; deste, segue confrontando com Lote 06, com os seguintes azimute plano e distância:214°47'2.42" e 9.31 m; até o vértice Pt3, de coordenadas N 8808280.97 m e E 752847.78 m; deste, segue confrontando com Lote 07, com os seguintes azimute plano e distância:305°38'49.74" e 0.00 m; até o vértice Pt4, de coordenadas N 8808280.97 m e E 752847.78 m; deste, segue confrontando com Lote 07, com os seguintes azimute plano e distância:214°32'58.00" e 1.34 m; até o vértice Pt5, de coordenadas N 8808279.86 m e E 752847.02 m; deste, segue confrontando com Lote 07, com os seguintes azimute plano e distância:306°07'17.49" e 1.38 m; até o vértice Pt6, de coordenadas N 8808280.68 m e E 752845.90 m; deste, segue confrontando com Lote 16, com os seguintes azimute plano e distância:305°20'39.44" e 15.77 m; até o vértice Pt7, de coordenadas N 8808289.80 m e E 752833.04 m; deste, segue confrontando com Lote 16, com os seguintes azimute plano e distância:211°53'34.37" e 0.50 m; até o vértice Pt8, de coordenadas N 8808289.37 m e E 752832.78 m; deste, segue confrontando com Lote 16, com os seguintes azimute plano e distância:303°12'14.78" e 14.43 m; até o vértice Pt9, de coordenadas N 8808297.28 m e E 752820.70 m; deste, segue confrontando com Lote 16, com os seguintes azimute plano e distância:33°20'15.97" e 0.83 m; até o vértice Pt10, de coordenadas N 8808297.97 m e E 752821.16 m; deste, segue confrontando com Lote 16, com os seguintes azimute plano e distância:302°11'49.95" e 1.57 m; até o vértice Pt11, de coordenadas N 8808298.81 m e E 752819.83 m; deste, segue confrontando com Rua São Francisco, com os seguintes azimute plano e distância:31°21'51.85" e 11.11 m; até o vértice Pt0, de coordenadas N 8808308.29 m e E 752825.61 m, encerrando esta descrição. Todas as coordenadas aqui descritas estão georreferenciadas ao Sistema Geodésico Brasileiro, a partir da estação RBMC de de coordenadas E m e N m, localizada em , e encontram-se representadas no sistema UTM, referenciadas ao Meridiano Central -45, tendo como DATUM SIRGAS 2000 .Todos os azimutes e distâncias, área e perímetro foram calculados no plano de projeção UTM.</p>	09/02/2023
-----------	---	---	------------

17	PREFEITURA MUNICIPAL DE XIQUE-XIQUE	LOTE 18 (DEZOITO) do SETOR 04 (QUATRO) da QUADRA 03 (TRÊS) , Área: 499.57 m ² , Perímetro: 98.08 m localizado no Bairro Nova Iguaçu, Xique-Xique/BA, com as seguintes descrição, caracterização e confrontações: Inicia-se a descrição deste perímetro no vértice Pt0, de coordenadas N 8808321.21 m e E 752832.95 m, Datum SIRGAS 2000 com Meridiano Central -45, localizado a , deste, segue confrontando com Lotes 09 e 02, com os seguintes azimute plano e distância:124°34'16.12" e 35.26 m; até o vértice Pt1, de coordenadas N 8808301.21 m e E 752861.99 m; deste, segue confrontando com Lote 04, com os seguintes azimute plano e distância:215°30'3.22" e 4.49 m; até o vértice Pt2, de coordenadas N 8808297.55 m e E 752859.38 m; deste, segue confrontando com Lote 04, com os seguintes azimute plano e distância:124°02'13.62" e 0.02 m; até o vértice Pt3, de coordenadas N 8808297.54 m e E 752859.40 m; deste, segue confrontando com Lote 05, com os seguintes azimute plano e distância:215°15'31.83" e 9.63 m; até o vértice Pt4, de coordenadas N 8808289.68 m e E 752853.84 m; deste, segue confrontando com Lote 17, com os seguintes azimute plano e distância:303°24'10.02" e 33.85 m; até o vértice Pt5, de coordenadas N 8808308.31 m e E 752825.58 m; deste, segue confrontando com Rua São Francisco, com os seguintes azimute plano e distância:29°45'20.88" e 14.86 m; até o vértice Pt0, de coordenadas N 8808321.21 m e E 752832.95 m, encerrando esta descrição. Todas as coordenadas aqui descritas estão georreferenciadas ao Sistema Geodésico Brasileiro, a partir da estação RBMC de de coordenadas E m e N m, localizada em , e encontram-se representadas no sistema UTM, referenciadas ao Meridiano Central -45, tendo como DATUM SIRGAS 2000 .Todos os azimutes e distâncias, área e perímetro foram calculados no plano de projeção UTM.	09/02/2023
-----------	--	--	------------

18	<p>LEILZA DE SOUSA NOGUEIRA SILVA, brasileira, casada, maior, pescadora, portadora da cédula de identidade RG nº 13.378.538-60- SSP/BA, inscrita no CPF/MF nº 041.879.245-31; natural de Xique- Xique/BA, nascida em 17/05/1984, filha de Lindalva de Sousa Nogueira e José de Souza Nogueira, casada em 24/03/2006 sob o regime de comunhão parcial de bens com CARLOS ANTONIO SILVA DA CRUZ, brasileiro, maior, lavrador, portador da cédula de identidade RG nº 12.900.238-7 SSP/PR, inscrito no CPF/MF nº 016.906.415-84, natural de Xique-Xique/BA, nascido em 19/06/1984, filho de Bônia Maria Silva da Cruz e Antônio Nunes da Cruz, residentes e domiciliados na Rua São Francisco, s/n, Bairro Nova Iguaia, Xique-Xique Bahia , no âmbito da REURB, classificada como REURB-S, o direito real de propriedade, por já possuir como sua por 10 (dez) anos.</p>	<p>LOTE 19 (DEZENOVE) do SETOR 04 (QUATRO) da QUADRA 03 (TRÊS), Área: 185.032 m², Perímetro: 65.53 m localizado no Bairro Nova Iguaia, Xique-Xique/BA, com as seguintes descrição, caracterização e confrontações: Inicia-se a descrição deste perímetro no vértice Pt0, de coordenadas N 8808327.55 m e E 752836.71 m, Datum SIRGAS 2000 com Meridiano Central -45, localizado a , deste, segue confrontando com Lote 20, com os seguintes azimute plano e distância:125°05'14.18" e 15.40 m; até o vértice Pt1, de coordenadas N 8808318.69 m e E 752849.32 m; deste, segue confrontando com Lote 20, com os seguintes azimute plano e distância:110°29'18.00" e 0.00 m; até o vértice Pt2, de coordenadas N 8808318.69 m e E 752849.32 m; deste, segue confrontando com Lote 01, com os seguintes azimute plano e distância:122°27'35.84" e 9.97 m; até o vértice Pt3, de coordenadas N 8808313.34 m e E 752857.73 m; deste, segue confrontando com Lote 02, com os seguintes azimute plano e distância:214°07'15.99" e 7.55 m; até o vértice Pt4, de coordenadas N 8808307.09 m e E 752853.49 m; deste, segue confrontando com Lote 18, com os seguintes azimute plano e distância:304°31'13.51" e 25.29 m; até o vértice Pt5, de coordenadas N 8808321.42 m e E 752832.65 m; deste, segue confrontando com Rua São Francisco, com os seguintes azimute plano e distância:33°33'1.96" e 7.35 m; até o vértice Pt0, de coordenadas N 8808327.55 m e E 752836.71 m, encerrando esta descrição. Todas as coordenadas aqui descritas estão georreferenciadas ao Sistema Geodésico Brasileiro, a partir da estação RBMC de de coordenadas E m e N m, localizada em , e encontram-se representadas no sistema UTM, referenciadas ao Meridiano Central -45, tendo como DATUM SIRGAS 2000 .Todos os azimutes e distâncias, área e perímetro foram calculados no plano de projeção UTM.</p>	09/02/2023
-----------	---	--	------------

19	PREFEITURA MUNICIPAL DE XIQUE-XIQUE	LOTE 20 (VINTE) do SETOR 04 (QUATRO) da QUADRA 03 (TRÊS), Área: 149.71 m ² , Perímetro: 50.55 m localizado no Bairro Nova Iguaia, Xique-Xique/BA, com as seguintes descrição, caracterização e confrontações: Inicia-se a descrição deste perímetro no vértice Pt0, de coordenadas N 8808335.67 m e E 752841.63 m, Datum SIRGAS 2000 com Meridiano Central -45, localizado a , deste, segue confrontando com Travessa da Rua São Francisco, com os seguintes azimute plano e distância:124°59'51.68" e 15.95 m; até o vértice Pt1, de coordenadas N 8808326.53 m e E 752854.69 m; deste, segue confrontando com Lote 01, com os seguintes azimute plano e distância:214°27'21.91" e 9.50 m; até o vértice Pt2, de coordenadas N 8808318.69 m e E 752849.32 m; deste, segue confrontando com Lote 19, com os seguintes azimute plano e distância:305°05'14.17" e 15.64 m; até o vértice Pt3, de coordenadas N 8808327.68 m e E 752836.52 m; deste, segue confrontando com Rua São Francisco, com os seguintes azimute plano e distância:32°37'30.41" e 9.48 m; até o vértice Pt0, de coordenadas N 8808335.67 m e E 752841.63 m, encerrando esta descrição. Todas as coordenadas aqui descritas estão georreferenciadas ao Sistema Geodésico Brasileiro, a partir da estação RBMC de de coordenadas E m e N m, localizada em , e encontram-se representadas no sistema UTM, referenciadas ao Meridiano Central -45, tendo como DATUM SIRGAS 2000 .Todos os azimutes e distâncias, área e perímetro foram calculados no plano de projeção UTM.	09/02/2023
-----------	--	--	------------

01	PREFEITURA MUNICIPAL DE XIQUE-XIQUE	LOTE 01 (UM) do SETOR 04 (QUATRO) da QUADRA 04 (QUATRO) , Área: 474.79 m ² , Perímetro : 88.67 m localizado no Bairro Nova Iguira, Xique-Xique/BA, com as seguintes descrição, caracterização e confrontações: Inicia-se a descrição deste perímetro no vértice Pt0, de coordenadas N 8808306.49 m e E 752941.12 m, Datum SIRGAS 2000 com Meridiano Central -45, localizado a , deste, segue confrontando com RUA PREFEITO JOSE BARBOSA E SILVA, com os seguintes azimute plano e distância:125°24'17.90" e 18.65 m; até o vértice Pt1, de coordenadas N 8808295.69 m e E 752956.32 m; deste, segue confrontando com Lote 02, com os seguintes azimute plano e distância:215°44'20.19" e 25.04 m; até o vértice Pt2, de coordenadas N 8808275.37 m e E 752941.69 m; deste, segue confrontando com Lote 26, com os seguintes azimute plano e distância:304°48'56.65" e 5.76 m; até o vértice Pt3, de coordenadas N 8808278.66 m e E 752936.96 m; deste, segue confrontando com Lote 26, com os seguintes azimute plano e distância:324°18'52.14" e 0.66 m; até o vértice Pt4, de coordenadas N 8808279.19 m e E 752936.58 m; deste, segue confrontando com Lote 26, com os seguintes azimute plano e distância:305°54'18.89" e 12.68 m; até o vértice Pt5, de coordenadas N 8808286.62 m e E 752926.31 m; deste, segue confrontando com Rua A, com os seguintes azimute plano e distância:33°37'55.15" e 16.10 m; até o vértice Pt6, de coordenadas N 8808300.03 m e E 752935.23 m; deste, segue confrontando com Rua A, com os seguintes azimute plano e distância:124°14'5.51" e 1.17 m; até o vértice Pt7, de coordenadas N 8808299.37 m e E 752936.20 m; deste, segue confrontando com Rua A, com os seguintes azimute plano e distância:34°37'48.76" e 8.66 m; até o vértice Pt0, de coordenadas N 8808306.49 m e E 752941.12 m, encerrando esta descrição. Todas as coordenadas aqui descritas estão georreferenciadas ao Sistema Geodésico Brasileiro, a partir da estação RBMC de de coordenadas E m e N m, localizada em , e encontram-se representadas no sistema UTM, referenciadas ao Meridiano Central -45, tendo como DATUM SIRGAS 2000 .Todos os azimutes e distâncias, área e perímetro foram calculados no plano de projeção UTM.	09/02/2023
-----------	--	---	------------

02	MARLI DE FIGUEIREDO SANTOS , brasileira, solteira, maior, zeladora, portadora da cédula de identidade RG nº 11.732.093-52- SSP/BA, inscrita no CPF/MF nº 028.383.495-11; natural de Xique- Xique/BA, nascida em 25/01/1981, filha de Mariluzia de Figueiredo Santos e Airton Rodrigues dos Santos, residente e domiciliada na Rua 03, nº02, Bairro Nova Iguira, Xique-Xique Bahia, no âmbito da REURB, classificada como REURB-S, o direito real de propriedade, por já possuir como sua por 40 (quarenta) anos.	LOTE 02 (DOIS) do SETOR 04 (QUATRO) da QUADRA 04 (QUATRO) , Área: 257.69 m ² , Perímetro: 71.04 m localizado no Bairro Nova Iguira, Xique-Xique/BA, com as seguintes descrição, caracterização e confrontações: Inicia-se a descrição deste perímetro no vértice Pt0, de coordenadas N 8808295.69 m e E 752956.32 m, Datum SIRGAS 2000 com Meridiano Central -45, localizado a , deste, segue confrontando com RUA PREFEITO JOSE BARBOSA E SILVA, com os seguintes azimute plano e distância:124°21'46.26" e 10.17 m; até o vértice Pt1, de coordenadas N 8808289.95 m e E 752964.71 m; deste, segue confrontando com Lote 03, com os seguintes azimute plano e distância:215°44'52.49" e 25.66 m; até o vértice Pt2, de coordenadas N 8808269.12 m e E 752949.72 m; deste, segue confrontando com Lote 05, com os seguintes azimute plano e distância:305°10'25.04" e 4.19 m; até o vértice Pt3, de coordenadas N 8808271.54 m e E 752946.30 m; deste, segue confrontando com Lote 26, com os seguintes azimute plano e distância:314°24'20.35" e 3.26 m; até o vértice Pt4, de coordenadas N 8808273.82 m e E 752943.96 m; deste, segue confrontando com Lote 26, com os seguintes azimute plano e distância:304°09'42.26" e 2.75 m; até o vértice Pt5, de coordenadas N 8808275.37 m e E 752941.69 m; deste, segue confrontando com Lote 01, com os seguintes azimute plano e distância:35°44'21.76" e 25.04 m; até o vértice Pt0, de coordenadas N 8808295.69 m e E 752956.32 m, encerrando esta descrição. Todas as coordenadas aqui descritas estão georreferenciadas ao Sistema Geodésico Brasileiro, a partir da estação RBMC de de coordenadas E m e N m, localizada em , e encontram-se representadas no sistema UTM, referenciadas ao Meridiano Central -45, tendo como DATUM SIRGAS 2000 .Todos os azimutes e distâncias, área e perímetro foram calculados no plano de projeção UTM.	09/02/2023
-----------	---	---	------------

03	JUAREZ MARTINS DOS SANTOS , brasileiro, solteiro, maior, lavrador, portador da cédula de identidade RG nº 12.792.899-53 SSP/BA, inscrito no CPF/MF nº 868.575.205-18, natural de Xique-Xique/BA, nascido em 14/11/1977, filho de Maria da Conceição dos Santos e João Martins dos Santos, residente e domiciliado na Rua Nova Iguira, s/n, Bairro Nova Iguira, Xique-Xique Bahia, no âmbito da REURB, classificada como REURB-S, o direito real de propriedade, por já possuir como sua por 40 (quarenta) anos.	LOTE 03 (TRÊS) do SETOR 04 (QUATRO) da QUADRA 04 (QUATRO) , Área: 257.42 m ² , Perímetro : 71.25 m localizado no Nova Iguira, Xique-Xique/BA, com as seguintes descrição, caracterização e confrontações: Inicia-se a descrição deste perímetro no vértice Pt0, de coordenadas N 8808289.95 m e E 752964.71 m, Datum SIRGAS 2000 com Meridiano Central -45, localizado a , deste, segue confrontando com RUA PREFEITO JOSE BARBOSA E SILVA, com os seguintes azimute plano e distância:124°52'54.36" e 9.87 m; até o vértice Pt1, de coordenadas N 8808284.30 m e E 752972.81 m; deste, segue confrontando com Lote 04, com os seguintes azimute plano e distância:214°31'25.08" e 25.33 m; até o vértice Pt2, de coordenadas N 8808263.44 m e E 752958.45 m; deste, segue confrontando com lote 05, com os seguintes azimute plano e distância:306°44'25.79" e 2.71 m; até o vértice Pt3, de coordenadas N 8808265.06 m e E 752956.28 m; deste, segue confrontando com Lote 05, com os seguintes azimute plano e distância:301°48'9.79" e 7.72 m; até o vértice Pt4, de coordenadas N 8808269.12 m e E 752949.72 m; deste, segue confrontando com Lote 02, com os seguintes azimute plano e distância:35°44'52.80" e 25.66 m; até o vértice Pt0, de coordenadas N 8808289.95 m e E 752964.71 m, encerrando esta descrição. Todas as coordenadas aqui descritas estão georreferenciadas ao Sistema Geodésico Brasileiro, a partir da estação RBMC de de coordenadas E m e N m, localizada em , e encontram-se representadas no sistema UTM, referenciadas ao Meridiano Central -45, tendo como DATUM SIRGAS 2000 .Todos os azimutes e distâncias, área e perímetro foram calculados no plano de projeção UTM.	09/02/2023
-----------	--	---	------------

04	<p>ANTONIA FEITOSA DE OLIVEIRA FRANCA, brasileira, casada, maior, aposentada, portadora da cédula de identidade RG nº 02.128.797-07- SSP/BA, inscrita no CPF/MF nº 130.159.825-91; natural de Xique- Xique/BA, nascida em 11/01/1950, filha de Isabel Tomaz Feitosa e Francisco Marques Feitosa, casada em 03/05/1969 sob o regime de comunhão de bens com CARLOS FRANCA, brasileiro, maior, aposentado, portador da cédula de identidade RG nº 02.121.078-01 SSP/BA, inscrito no CPF/MF nº 059.549.325-49, natural de Poxoréo/MT, nascido em 30/10/1937, filho de Joana Gonçalves Franca e Waldemar Freitas Franca, residentes e domiciliados na Rua Nova Iguira, s/n, Bairro Nova Iguira, Xique-Xique Bahia , no âmbito da REURB, classificada como REURB-S, o direito real de propriedade, por já possuir como sua por 06 (seis) anos.</p>	<p>LOTE 04 (QUATRO) do SETOR 04 (QUATRO) da QUADRA 04 (QUATRO), Área: 249.55 m², Perímetro : 70.15 m localizado no Bairro Nova Iguira, Xique-Xique/BA, com as seguintes descrição, caracterização e confrontações: Inicia-se a descrição deste perímetro no vértice Pt0, de coordenadas N 8808284.30 m e E 752972.81 m, Datum SIRGAS 2000 com Meridiano Central -45, localizado a , deste, segue confrontando com RUA PREFEITO JOSE BARBOSA E SILVA, com os seguintes azimute plano e distância:124°18'49.06" e 10.00 m; até o vértice Pt1, de coordenadas N 8808278.67 m e E 752981.07 m; deste, segue confrontando com RUA B, com os seguintes azimute plano e distância:214°51'19.87" e 24.99 m; até o vértice Pt2, de coordenadas N 8808258.16 m e E 752966.78 m; deste, segue confrontando com LOTE 05, com os seguintes azimute plano e distância:302°21'30.52" e 9.86 m; até o vértice Pt3, de coordenadas N 8808263.44 m e E 752958.45 m; deste, segue confrontando com LOTE 03, com os seguintes azimute plano e distância:34°31'25.07" e 25.33m; até o vértice Pt0, de coordenadas N 8808284.30 m e E 752972.81 m, encerrando esta descrição. Todas as coordenadas aqui descritas estão georreferenciadas ao Sistema Geodésico Brasileiro, a partir da estação RBMC de de coordenadas E m e N m, localizada em , e encontram-se representadas no sistema UTM, referenciadas ao Meridiano Central -45, tendo como DATUM SIRGAS 2000 .Todos os azimutes e distâncias, área e perímetro foram calculados no plano de projeção UTM.</p>	09/02/2023
-----------	---	---	------------

05	<p>DALVA NOGUEIRA DE FIGUEIREDO, brasileira, casada, maior, aposentada, portadora da cédula de identidade RG nº 03.605.594-84- SSP/BA, inscrita no CPF/MF nº 317.524.115-87; natural de Xique- Xique/BA, nascida em 16/10/1945, filha de Perolina Nogueira de Matos e Benjamin Carlos de Matos, casada em 10/09/1963 sob o regime de comunhão de bens com LAURINDO JOSÉ DE FIGUEIREDO, brasileiro, maior, aposentado, portador da cédula de identidade RG nº 02.036.219-64 SSP/BA, inscrito no CPF/MF nº 191.131.375-49, natural de Xique-Xique/BA, nascido em 03/07/1944, filho de Laura Nogueira de Figueiredo e Leovegildo José de Figueiredo, residentes e domiciliados na Rua B, s/n, Bairro Nova Iguira, Xique-Xique Bahia , no âmbito da REURB, classificada como REURB-S, o direito real de propriedade, por já possuir como sua por 42 (quarenta e dois) anos.</p>	<p>LOTE 05 (CINCO) do SETOR 04 (QUATRO) da QUADRA 04 (QUATRO), Área: 234.99 m², Perímetro: 68.44 m localizado no Bairro Nova Iguira, Xique-Xique/BA, com as seguintes descrição, caracterização e confrontações: Inicia-se a descrição deste perímetro no vértice Pt0, de coordenadas N 8808271.45 m e E 752946.42 m, Datum SIRGAS 2000 com Meridiano Central -45, localizado a , deste, segue confrontando com Lote 03, com os seguintes azimute plano e distância:125°10'18.85" e 4.04 m; até o vértice Pt1, de coordenadas N 8808269.12 m e E 752949.72 m; deste, segue confrontando com Lote 04, com os seguintes azimute plano e distância:121°48'36.09" e 7.72 m; até o vértice Pt2, de coordenadas N 8808265.06 m e E 752956.28 m; deste, segue confrontando com Lote 04, com os seguintes azimute plano e distância:126°43'0.82" e 2.71 m; até o vértice Pt3, de coordenadas N 8808263.44 m e E 752958.45 m; deste, segue confrontando com Lote 05, com os seguintes azimute plano e distância:122°21'30.40" e 9.86 m; até o vértice Pt4, de coordenadas N 8808258.16 m e E 752966.78 m; deste, segue confrontando com Rua B, com os seguintes azimute plano e distância:214°04'30.93" e 9.50 m; até o vértice Pt5, de coordenadas N 8808250.29 m e E 752961.46 m; deste, segue confrontando com Lote 06, com os seguintes azimute plano e distância:302°31'40.44" e 24.85 m; até o vértice Pt6, de coordenadas N 8808263.65 m e E 752940.51 m; deste, segue confrontando com Lote 25, com os seguintes azimute plano e distância:37°17'30.55" e 6.00 m; até o vértice Pt7, de coordenadas N 8808268.43 m e E 752944.15 m; deste, segue confrontando com Lote 26, com os seguintes azimute plano e distância:36°59'33.95" e 3.78 m; até o vértice Pt0, de coordenadas N 8808271.45 m e E 752946.42 m, encerrando esta descrição. Todas as coordenadas aqui descritas estão georreferenciadas ao Sistema Geodésico Brasileiro, a partir da estação RBMC de de coordenadas E m e N m, localizada em , e encontram-se representadas no sistema UTM, referenciadas ao Meridiano Central -45, tendo como DATUM SIRGAS 2000 .Todos os azimutes e distâncias, área e perímetro foram calculados no plano de projeção UTM.</p>	09/02/2023
-----------	---	--	------------

06	PREFEITURA MUNICIPAL DE XIQUE-XIQUE	LOTE 06 (SEIS) do SETOR 04 (QUATRO) da QUADRA 04 (QUATRO), Área: 255.60 m ² , Perímetro : 70.42 m localizado no Bairro Nova Iguira, Xique-Xique/BA, com as seguintes descrição, caracterização e confrontações: Inicia-se a descrição deste perímetro no vértice Pt0, de coordenadas N 8808263.63 m e E 752940.53 m, Datum SIRGAS 2000 com Meridiano Central -45, localizado a , deste, segue confrontando com Lote 05, com os seguintes azimute plano e distância:122°31'42.07" e 24.96 m; até o vértice Pt1, de coordenadas N 8808250.21 m e E 752961.57 m; deste, segue confrontando com Rua B, com os seguintes azimute plano e distância:214°56'44.19" e 10.41 m; até o vértice Pt2, de coordenadas N 8808241.68 m e E 752955.61 m; deste, segue confrontando com Lote 07, com os seguintes azimute plano e distância:303°15'45.92" e 24.99 m; até o vértice Pt3, de coordenadas N 8808255.39 m e E 752934.71 m; deste, segue confrontando com Lote 24 e 25, com os seguintes azimute plano e distância:35°13'26.15" e 10.09 m; até o vértice Pt0, de coordenadas N 8808263.63 m e E 752940.53 m, encerrando esta descrição. Todas as coordenadas aqui descritas estão georreferenciadas ao Sistema Geodésico Brasileiro, a partir da estação RBMC de coordenadas E m e N m, localizada em , e encontram-se representadas no sistema UTM, referenciadas ao Meridiano Central -45, tendo como DATUM SIRGAS 2000 .Todos os azimutes e distâncias, área e perímetro foram calculados no plano de projeção UTM.	09/02/2023
-----------	--	--	------------

07	PREFEITURA MUNICIPAL DE XIQUE-XIQUE	LOTE 07 (SETE) do SETOR 04 (QUATRO) da QUADRA 04 (QUATRO), Área: 237.19 m ² , Perímetro : 68.61 m localizado no Bairro Nova Iguira, Xique-Xique/BA, com as seguintes descrição, caracterização e confrontações: Inicia-se a descrição deste perímetro no vértice Pt0, de coordenadas N 8808255.39 m e E 752934.71 m, Datum SIRGAS 2000 com Meridiano Central -45, localizado a , deste, segue confrontando com Lote 06, com os seguintes azimute plano e distância:123°15'43.13" e 24.92 m; até o vértice Pt1, de coordenadas N 8808241.72 m e E 752955.55 m; deste, segue confrontando com RUA B, com os seguintes azimute plano e distância:214°55'35.52" e 9.75 m; até o vértice Pt2, de coordenadas N 8808233.72 m e E 752949.96 m; deste, segue confrontando com Lote 08, com os seguintes azimute plano e distância:303°56'29.10" e 24.51 m; até o vértice Pt3, de coordenadas N 8808247.41 m e E 752929.63 m; deste, segue confrontando com Lote 24, com os seguintes azimute plano e distância:32°27'8.12" e 9.46 m; até o vértice Pt0, de coordenadas N 8808255.39 m e E 752934.71 m, encerrando esta descrição. Todas as coordenadas aqui descritas estão georreferenciadas ao Sistema Geodésico Brasileiro, a partir da estação RBMC de de coordenadas E m e N m, localizada em , e encontram-se representadas no sistema UTM, referenciadas ao Meridiano Central -45, tendo como DATUM SIRGAS 2000 .Todos os azimutes e distâncias, área e perímetro foram calculados no plano de projeção UTM.	09/02/2023
-----------	--	---	------------

08	VINICIUS RODRIGUES DOS SANTOS , brasileiro, solteiro, maior, lavrador, portador da cédula de identidade RG nº 23.616.245-40 SSP/BA, inscrito no CPF/MF nº 471.266.238-79, natural de São Paulo/SP, nascido em 24/02/1996, filho de Vilma Rodrigues dos Santos, residente e domiciliado na Rua B, Nº09, Bairro Nova Iguira, Xique-Xique Bahia, no âmbito da REURB, classificada como REURB-S, o direito real de propriedade, por já possuir como sua por 26 (vinte e seis) anos.	LOTE 08 (OITO) do SETOR 04 (QUATRO) da QUADRA 04 (QUATRO) , Área: 248.70 m ² , Perímetro : 69.44 m localizado no Bairro Nova Iguira, Xique-Xique/BA, com as seguintes descrição, caracterização e confrontações: Inicia-se a descrição deste perímetro no vértice Pt0, de coordenadas N 8808247.41 m e E 752929.63 m, Datum SIRGAS 2000 com Meridiano Central -45, localizado a , deste, segue confrontando com Lote 07, com os seguintes azimute plano e distância:123°56'29.28" e 24.51 m; até o vértice Pt1, de coordenadas N 8808233.72 m e E 752949.97 m; deste, segue confrontando com Rua B, com os seguintes azimute plano e distância:214°35'14.13" e 10.31 m; até o vértice Pt2, de coordenadas N 8808225.23 m e E 752944.11 m; deste, segue confrontando com Lote 09, com os seguintes azimute plano e distância:304°53'48.37" e 24.74 m; até o vértice Pt3, de coordenadas N 8808239.39 m e E 752923.82 m; deste, segue confrontando com Lotes 22 e 23, com os seguintes azimute plano e distância:35°54'14.39" e 9.91 m; até o vértice Pt0, de coordenadas N 8808247.41 m e E 752929.63 m, encerrando esta descrição. Todas as coordenadas aqui descritas estão georreferenciadas ao Sistema Geodésico Brasileiro, a partir da estação RBMC de coordenadas E m e N m, localizada em , e encontram-se representadas no sistema UTM, referenciadas ao Meridiano Central -45, tendo como DATUM SIRGAS 2000 .Todos os azimutes e distâncias, área e perímetro foram calculados no plano de projeção UTM.	09/02/2023
-----------	--	---	------------

09	PREFEITURA MUNICIPAL DE XIQUE-XIQUE	LOTE 09 (NOVE) do SETOR 04 (QUATRO) da QUADRA 04 (QUATRO) , Área: 232.97 m ² , Perímetro : 68.18 m localizado no Bairro Nova Iguira, Xique-Xique/BA, com as seguintes descrição, caracterização e confrontações: Inicia-se a descrição deste perímetro no vértice Pt0, de coordenadas N 8808239.39 m e E 752923.82 m, Datum SIRGAS 2000 com Meridiano Central -45, localizado a , deste, segue confrontando com Lote 08, com os seguintes azimute plano e distância:124°53'48.29" e 24.74 m; até vértice Pt1, de coordenadas N 8808225.23 m e E 752944.11 m; deste, segue confrontando com Rua B, com os seguintes azimute plano e distância:214°11'40.63" e 9.37 m; até o vértice Pt2, de coordenadas N 8808217.48 m e E 752938.85 m; deste, segue confrontando com Lote 21, com os seguintes azimute plano e distância:304°28'29.88" e 24.55 m; até o vértice Pt3, de coordenadas N 8808231.38 m e E 752918.61 m; deste, segue confrontando com Lote 22, com os seguintes azimute plano e distância:33°04'2.05" e 9.56 m; até o vértice Pt0, de coordenadas N 8808239.39 m e E 752923.82 m, encerrando esta descrição. Todas as coordenadas aqui descritas estão georreferenciadas ao Sistema Geodésico Brasileiro, a partir da estação RBMC de de coordenadas E m e N m, localizada em , e encontram-se representadas no sistema UTM, referenciadas ao Meridiano Central -45, tendo como DATUM SIRGAS 2000 .Todos os azimutes e distâncias, área e perímetro foram calculados no plano de projeção UTM.	09/02/2023
-----------	--	--	------------

10	PREFEITURA MUNICIPAL DE XIQUE-XIQUE	LOTE 10 (DEZ) do SETOR 04 (QUATRO) da QUADRA 04 (QUATRO), Área: 232.78 m ² , Perímetro : 67.93 m localizado no Bairro Nova Iguira, Xique-Xique/BA, com as seguintes descrição, caracterização e confrontações: Inicia-se a descrição deste perímetro no vértice Pt0, de coordenadas N 8808231.38 m e E 752918.61 m, Datum SIRGAS 2000 com Meridiano Central -45, localizado a , deste, segue confrontando com Lote 09, com os seguintes azimute plano e distância:124°28'29.92" e 24.55 m; até o vértice Pt1, de coordenadas N 8808217.48 m e E 752938.85 m; deste, segue confrontando com Rua B, com os seguintes azimute plano e distância:214°39'25.98" e 9.56 m; até o vértice Pt2, de coordenadas N 8808209.61 m e E 752933.41 m; deste, segue confrontando com Lote 11, com os seguintes azimute plano e distância:304°38'36.15" e 24.35 m; até o vértice Pt3, de coordenadas N 8808223.46 m e E 752913.38 m; deste, segue confrontando com Lotes 20 e 21, com os seguintes azimute plano e distância:33°27'41.11" e 9.49 m; até o vértice Pt0, de coordenadas N 8808231.38 m e E 752918.61 m, encerrando esta descrição. Todas as coordenadas aqui descritas estão georreferenciadas ao Sistema Geodésico Brasileiro, a partir da estação RBMC de coordenadas E m e N m, localizada em , e encontram-se representadas no sistema UTM, referenciadas ao Meridiano Central -45, tendo como DATUM SIRGAS 2000 .Todos os azimutes e distâncias, área e perímetro foram calculados no plano de projeção UTM.	09/02/2023
-----------	--	--	------------

11	<p>GILDACI DE SOUSA NOGUEIRA, brasileira, casada, maior, pescadora, portadora da cédula de identidade RG nº 08.127.545-57- SSP/BA, inscrita no CPF/MF nº 018.683.865-46; natural de Xique- Xique/BA, nascida em 08/02/1969, filha de Judite de Sousa Nogueira e Valdomiro de Sousa Nogueira, casada em 29/06/1991 sob o regime de comunhão parcial de bens com ADEILSON COELHO NOGUEIRA, brasileiro, maior, pescador, portador da cédula de identidade RG nº 07.954.490-89 SSP/BA, inscrito no CPF/MF nº 974.924.345-53, natural de Xique-Xique/BA, nascido em 14/09/1968, filho de Adélia Coelho Nogueira e Marino de Sousa Nogueira, residentes e domiciliados na Rua B, nº06, Bairro Nova Iguira, Xique-Xique Bahia , no âmbito da REURB, classificada como REURB-S, o direito real de propriedade, por já possuir como sua por 30 (trinta) anos.</p>	<p>LOTE 11 (ONZE) do SETOR 04 (QUATRO) da QUADRA 04 (QUATRO), Área: 248.72m², Perímetro: 69.21 m localizado no Bairro Nova Iguira, Xique-Xique/BA, com as seguintes descrição, caracterização e confrontações: Inicia-se a descrição deste perímetro no vértice Pt0, de coordenadas N 8808223.46 m e E 752913.38 m, Datum SIRGAS 2000 com Meridiano Central -45, localizado a , deste, segue confrontando com Lote 10, com os seguintes azimute plano e distância:124°38'36.46" e 24.36 m; até o vértice Pt1, de coordenadas N 8808209.61 m e E 752933.41 m; deste, segue confrontando com Rua B, com os seguintes azimute plano e distância:214°30'50.24" e 10.22 m; até o vértice Pt2, de coordenadas N 8808201.19 m e E 752927.62 m; deste, segue confrontando com Lote 12, com os seguintes azimute plano e distância:304°48'5.12" e 24.50 m; até o vértice Pt3, de coordenadas N 8808215.17 m e E 752907.50 m; deste, segue confrontando com Lote 19, com os seguintes azimute plano e distância:35°19'45.23" e 10.16 m; até o vértice Pt0, de coordenadas N 8808223.46 m e E 752913.38 m, encerrando esta descrição. Todas as coordenadas aqui descritas estão georreferenciadas ao Sistema Geodésico Brasileiro, a partir da estação RBMC de coordenadas E m e N m, localizada em , e encontram-se representadas no sistema UTM, referenciadas ao Meridiano Central -45, tendo como DATUM SIRGAS 2000 .Todos os azimutes e distâncias, área e perímetro foram calculados no plano de projeção UTM.</p>	09/02/2023
-----------	--	---	------------

12	PREFEITURA MUNICIPAL DE XIQUE-XIQUE	LOTE 12 (DOZE) do SETOR 04 (QUATRO) da QUADRA 04 (QUATRO) , Área: 246.59 m ² , Perímetro: 69.31 m localizado no Bairro Nova Iguira, Xique-Xique/BA, com as seguintes descrição, caracterização e confrontações: Inicia-se a descrição deste perímetro no vértice Pt0, de coordenadas N 8808215.17 m e E 752907.50 m, Datum SIRGAS 2000 com Meridiano Central -45, localizado a , deste, segue confrontando com Lote 11, com os seguintes azimute plano e distância:124°48'14.53" e 24.63 m; até o vértice Pt1, de coordenadas N 8808201.11 m e E 752927.73 m; deste, segue confrontando com Rua B, com os seguintes azimute plano e distância:215°24'59.02" e 10.07 m; até o vértice Pt2, de coordenadas N 8808192.91 m e E 752921.89 m; deste, segue confrontando com Lotes 13,14 e 15, com os seguintes azimute plano e distância:305°04'38.46" e 24.69 m; até o vértice Pt3, de coordenadas N 8808207.10 m e E 752901.69 m; deste, segue confrontando com Lote 18, com os seguintes azimute plano e distância:35°46'13.17" e 9.95 m; até o vértice Pt0, de coordenadas N 8808215.17 m e E 752907.50 m, encerrando esta descrição. Todas as coordenadas aqui descritas estão georreferenciadas ao Sistema Geodésico Brasileiro, a partir da estação RBMC de de coordenadas E m e N m, localizada em , e encontram-se representadas no sistema UTM, referenciadas ao Meridiano Central -45, tendo como DATUM SIRGAS 2000 .Todos os azimutes e distâncias, área e perímetro foram calculados no plano de projeção UTM.	09/02/2023
-----------	--	--	------------

13	PREFEITURA MUNICIPAL DE XIQUE-XIQUE	LOTE 13 (TREZE) do SETOR 04 (QUATRO) da QUADRA 04 (QUATRO), Área: 277.23 m ² , Perímetro : 72.30 m localizado no Bairro Nova Iguira, Xique-Xique/BA, com as seguintes descrição, caracterização e confrontações: Inicia-se a descrição deste perímetro no vértice Pt0, de coordenadas N 8808199.16 m e E 752912.99 m, Datum SIRGAS 2000 com Meridiano Central -45, localizado a , deste, segue confrontando com Lote 12, com os seguintes azimute plano e distância:125°02'12.82" e 10.89 m; até o vértice Pt1, de coordenadas N 8808192.90 m e E 752921.90 m; deste, segue confrontando com RUA B, com os seguintes azimute plano e distância:213°54'57.33" e 25.15 m; até o vértice Pt2, de coordenadas N 8808172.03 m e E 752907.87 m; deste, segue confrontando com AVENIDA RAUL BRAGA, com os seguintes azimute plano e distância:305°20'36.15" e 11.21 m; até o vértice Pt3, de coordenadas N 8808178.51 m e E 752898.73 m; deste, segue confrontando com Lote 14, com os seguintes azimute plano e distância:34°38'19.29" e 25.09 m; até o vértice Pt0, de coordenadas N 8808199.16 m e E 752912.99 m, encerrando esta descrição. Todas as coordenadas aqui descritas estão georreferenciadas ao Sistema Geodésico Brasileiro, a partir da estação RBMC de coordenadas E m e N m, localizada em , e encontram-se representadas no sistema UTM, referenciadas ao Meridiano Central -45, tendo como DATUM SIRGAS 2000 .Todos os azimutes e distâncias, área e perímetro foram calculados no plano de projeção UTM.	09/02/2023
-----------	--	---	------------

14	<p>JOAQUIM MARÇAL DE OLIVEIRA, brasileiro, casado, maior, aposentado, portador da cédula de identidade RG nº 03.076.412-28- SSP/BA, inscrito no CPF/MF nº 435.272.805-53, natural de Xique- Xique/BA, nascido em 01/04/1960, filho de Carmelita Mariano da Silva e Antenor Marçal da Silva, casado em 06/10/1979 sob o regime de comunhão parcial de bens com VERACI DE FIGUEIREDO OLIVEIRA, brasileira, maior, aposentada, portadora da cédula de identidade RG nº 05.574.187-80 SSP/BA, inscrita no CPF/MF nº 888.211.885-15, natural de Xique-Xique/BA, nascida em 05/05/1962, filha de Guilhermina de Figueiredo e José de Figueiredo, residentes e domiciliados na Rua Avenida Raul Braga, nº01, Bairro Nova Iguaçu, Xique-Xique Bahia , no âmbito da REURB, classificada como REURB-S, o direito real de propriedade, por já possuir como sua por 27 (vinte e sete) anos.</p>	<p>LOTE 15 (QUINZE) do SETOR 04 (QUATRO) da QUADRA 04 (QUATRO), Área: 474.44 m², Perímetro: 88.19 m localizado no Bairro Nova Iguaçu, Xique-Xique/BA, com as seguintes descrição, caracterização e confrontações: Inicia-se a descrição deste perímetro no vértice Pt0, de coordenadas N 8808209.84 m e E 752898.04 m, Datum SIRGAS 2000 com Meridiano Central -45, localizado a , deste, segue confrontando com Lote 18, com os seguintes azimute plano e distância:126°56'26.86" e 4.57 m; até o vértice Pt1, de coordenadas N 8808207.10 m e E 752901.69 m; deste, segue confrontando com Lote 12, com os seguintes azimute plano e distância:125°06'32.73" e 5.64 m; até o vértice Pt2, de coordenadas N 8808203.86 m e E 752906.30 m; deste, segue confrontando com Lote 14, com os seguintes azimute plano e distância:216°19'34.51" e 25.04 m; até o vértice Pt3, de coordenadas N 8808183.68 m e E 752891.46 m; deste, segue confrontando com Avenida Raul Braga, com os seguintes azimute plano e distância:303°59'45.20" e 10.31 m; até o vértice Pt4, de coordenadas N 8808189.45 m e E 752882.91 m; deste, segue confrontando com Lote 16, com os seguintes azimute plano e distância:36°33'14.43" e 25.39 m; até o vértice Pt0, de coordenadas N 8808209.84 m e E 752898.04 m, encerrando esta descrição. Todas as coordenadas aqui descritas estão georreferenciadas ao Sistema Geodésico Brasileiro, a partir da estação RBMC de de coordenadas E m e N m, localizada em , e encontram-se representadas no sistema UTM, referenciadas ao Meridiano Central -45, tendo como DATUM SIRGAS 2000 .Todos os azimutes e distâncias, área e perímetro foram calculados no plano de projeção UTM.</p>	09/02/2023
-----------	---	--	------------

15	<p>SELMA SOUSA NOGUEIRA FIGUEIREDO, brasileira, casada, maior, pescadora, portadora da cédula de identidade RG nº 08.467.311-77- SSP/BA, inscrita no CPF/MF nº 952.517.825-00; natural de Xique- Xique/BA, nascida em 20/10/1972, filha de Judite de Sousa Nogueira e Valdomiro de Sousa Nogueira, casada em 01/08/1994 sob o regime de comunhão parcial de bens com JOÃO BASTOS DE FIGUEIREDO FILHO, brasileiro, maior, pescador, portador da cédula de identidade RG nº 06.427.236-21 SSP/BA, inscrito no CPF/MF nº 664.512.725-15, natural de Xique-Xique/BA, nascido em 28/12/1970, filho de Jovelina de Figueiredo e João Bastos de Figueiredo, residentes e domiciliados na Rua 02, nº1049, Bairro Nova Iguaçu, Xique-Xique Bahia , no âmbito da REURB, classificada como REURB-S, o direito real de propriedade, por já possuir como sua por 30 (trinta) anos.</p>	<p>LOTE 16 (DEZESSEIS) do SETOR 04 (QUATRO) da QUADRA 04 (QUATRO), Área: 249.43 m², Perímetro: 70.26 m localizado no Bairro Nova Iguaçu, Xique-Xique/BA, com as seguintes descrição, caracterização e confrontações: Inicia-se a descrição deste perímetro no vértice Pt0, de coordenadas N 8808215.37 m e E 752889.64 m, Datum SIRGAS 2000 com Meridiano Central -45, localizado a , deste, segue confrontando com Lote 18, com os seguintes azimute plano e distância:123°21'2.17" e 10.05 m; até o vértice Pt1, de coordenadas N 8808209.84 m e E 752898.04 m; deste, segue confrontando com Lote 15, com os seguintes azimute plano e distância:216°33'32.27" e 25.34 m; até o vértice Pt2, de coordenadas N 8808189.49 m e E 752882.94 m; deste, segue confrontando com Avenida Raul Braga, com os seguintes azimute plano e distância:304°21'13.89" e 9.74 m; até o vértice Pt3, de coordenadas N 8808194.98 m e E 752874.90 m; deste, segue confrontando com Lote 17, com os seguintes azimute plano e distância:35°51'12.88" e 25.16 m; até o vértice Pt0, de coordenadas N 8808215.37 m e E 752889.64 m, encerrando esta descrição. Todas as coordenadas aqui descritas estão georreferenciadas ao Sistema Geodésico Brasileiro, a partir da estação RBMC de de coordenadas E m e N m, localizada em , e encontram-se representadas no sistema UTM, referenciadas ao Meridiano Central -45, tendo como DATUM SIRGAS 2000 .Todos os azimutes e distâncias, área e perímetro foram calculados no plano de projeção UTM.</p>	09/02/2023
-----------	---	--	------------

16	PREFEITURA MUNICIPAL DE XIQUE-XIQUE	LOTE 17 (DEZESSETE) do SETOR 04 (QUATRO) da QUADRA 04 (QUATRO), Área: 304,68 m ² , Perímetro: 74,45 m localizado no Bairro Nova Iguaçu, Xique-Xique/BA, com as seguintes descrição, caracterização e confrontações: Inicia-se a descrição deste perímetro no vértice Pt0, de coordenadas N 8808222.42 m e E 752879.25 m, Datum SIRGAS 2000 com Meridiano Central -45, localizado a , deste, segue confrontando com Lote 18, com os seguintes azimute plano e distância:124°09'36.47" e 12.55 m; até o vértice Pt1, de coordenadas N 8808215.37 m e E 752889.64 m; deste, segue confrontando com Lote 16, com os seguintes azimute plano e distância:215°51'16.49" e 25.17 m; até o vértice Pt2, de coordenadas N 8808194.97 m e E 752874.90 m; deste, segue confrontando com Avenida Raul Braga, com os seguintes azimute plano e distância:304°57'3.69" e 11.77 m; até o vértice Pt3, de coordenadas N 8808201.72 m e E 752865.25 m; deste, segue confrontando com RUA A, com os seguintes azimute plano e distância:34°04'9.72" e 24.99 m; até o vértice Pt0, de coordenadas N 8808222.42 m e E 752879.25 m, encerrando esta descrição. Todas as coordenadas aqui descritas estão georreferenciadas ao Sistema Geodésico Brasileiro, a partir da estação RBMC de de coordenadas E m e N m, localizada em , e encontram-se representadas no sistema UTM, referenciadas ao Meridiano Central -45, tendo como DATUM SIRGAS 2000 .Todos os azimutes e distâncias, área e perímetro foram calculados no plano de projeção UTM.	09/02/2023
-----------	--	---	------------

17	<p>JOSÉ ROBERTO MESSIAS NOGUEIRA, brasileiro, casado, maior, pescador, portador da cédula de identidade RG nº 07.387.932-05- SSP/BA, inscrito no CPF/MF nº 942.439.055-68, natural de Xique- Xique/BA, nascido em 15/01/1973, filho de Nair Messias de Figueiredo e Carlos Nogueira de Figueiredo, casado em 28/03/1994 sob o regime de comunhão parcial de bens com CELIA DE SOUSA NOGUEIRA, brasileira, maior, pescadora, portadora da cédula de identidade RG nº 07.388.184-88 SSP/BA, inscrita no CPF/MF nº 020.907.365-93, natural de Xique-Xique/BA, nascida em 10/01/1976, filha de Judite de Sousa Nogueira e Valdomiro de Sousa Nogueira, residentes e domiciliados na Rua A, nº06, Bairro Nova Igua, Xique-Xique Bahia , no âmbito da REURB, classificada como REURB-S, o direito real de propriedade, por já possuir como sua por 24 (vinte e quatro) anos.</p>	<p>LOTE 18 (DEZOITO) do SETOR 04 (QUATRO) da QUADRA 04 (QUATRO), Área: 264.69 m², Perímetro: 74.07 m localizado no Bairro Nova Igua, Xique-Xique/BA, com as seguintes descrição, caracterização e confrontações: Inicia-se a descrição deste perímetro no vértice Pt0, de coordenadas N 8808230.38 m e E 752884.87 m, Datum SIRGAS 2000 com Meridiano Central -45, localizado a , Código INCRA ; deste, segue confrontando com Lote 19, com os seguintes azimute plano e distância:123°53'41.53" e 27.26 m; até o vértice Pt1, de coordenadas N 8808215.17 m e E 752907.50 m; deste, segue confrontando com Lote 12, com os seguintes azimute plano e distância:215°46'13.52" e 9.95 m; até o vértice Pt2, de coordenadas N 8808207.10 m e E 752901.69 m; deste, segue confrontando com Lote 15, com os seguintes azimute plano e distância:306°56'18.47" e 4.57 m; até o vértice Pt3, de coordenadas N 8808209.84 m e E 752898.04 m; deste, segue confrontando com Lote 15, com os seguintes azimute plano e distância:346°45'40.10" e 0.00 m; até o vértice Pt4, de coordenadas N 8808209.84 m e E 752898.04 m; deste, segue confrontando com Lote 16 e 17, com os seguintes azimute plano e distância:303°48'14.26" e 22.58 m; até o vértice Pt5, de coordenadas N 8808222.41 m e E 752879.27 m; deste, segue confrontando com Rua A, com os seguintes azimute plano e distância:35°06'38.21" e 9.74 m; até o vértice Pt0, de coordenadas N 8808230.38 m e E 752884.87 m, encerrando esta descrição. Todas as coordenadas aqui descritas estão georreferenciadas ao Sistema Geodésico Brasileiro, a partir da estação RBMC de de coordenadas E m e N m, localizada em , e encontram-se representadas no sistema UTM, referenciadas ao Meridiano Central -45, tendo como DATUM SIRGAS 2000 .Todos os azimutes e distâncias, área e perímetro foram calculados no plano de projeção UTM.</p>	09/02/2023
----	--	---	------------

18	PREFEITURA MUNICIPAL DE XIQUE-XIQUE	LOTE 19 (DEZENOVE) do SETOR 04 (QUATRO) da QUADRA 04 (QUATRO), Área: 273.94 m ² , Perímetro: 74.43 m localizado no Bairro Nova Iguira, Xique-Xique/BA, com as seguintes descrição, caracterização e confrontações: Inicia-se a descrição deste perímetro no vértice Pt0, de coordenadas N 8808238.49 m e E 752890.86 m, Datum SIRGAS 2000 com Meridiano Central -45, localizado a , deste, segue confrontando com Lote 20, com os seguintes azimute plano e distância:123°43'0.27" e 27.07 m; até o vértice Pt1, de coordenadas N 8808223.46 m e E 752913.38 m; deste, segue confrontando com Lote 11, com os seguintes azimute plano e distância:215°19'45.21" e 10.16 m; até o vértice Pt2, de coordenadas N 8808215.17 m e E 752907.50 m; deste, segue confrontando com Lote 18, com os seguintes azimute plano e distância:303°53'54.85" e 27.17 m; até o vértice Pt3, de coordenadas N 8808230.32 m e E 752884.95 m; deste, segue confrontando com Rua A, com os seguintes azimute plano e distância:35°52'45.49" e 10.07 m; até o vértice Pt0, de coordenadas N 8808238.49 m e E 752890.86 m, encerrando esta descrição. Todas as coordenadas aqui descritas estão georreferenciadas ao Sistema Geodésico Brasileiro, a partir da estação RBMC de de coordenadas E m e N m, localizada em , e encontram-se representadas no sistema UTM, referenciadas ao Meridiano Central -45, tendo como DATUM SIRGAS 2000 .Todos os azimutes e distâncias, área e perímetro foram calculados no plano de projeção UTM.	09/02/2023
-----------	--	--	------------

19	EUNICE FERREIRA DOS SANTOS , brasileira, solteira, maior, lavradora, portadora da cédula de identidade RG nº 05.613.345-60- SSP/BA, inscrita no CPF/MF nº 009.015.245-06; natural de Xique- Xique/BA, nascida em 16/09/1959, filha de Ana Ferreira dos Santos e José Rodrigues dos Santos, residente e domiciliada na Rua A, nº08, Bairro Nova Igua, Xique-Xique Bahia , no âmbito da REURB, classificada como REURB-S, o direito real de propriedade, por já possuir como sua por 38 (trinta e oito) anos.	LOTE 20 (VINTE) do SETOR 04 (QUATRO) da QUADRA 04 (QUATRO) , Área: 141.71 m ² , Perímetro: 61.87 m localizado no Bairro Nova Igua, Xique-Xique/BA, com as seguintes descrição, caracterização e confrontações: Inicia-se a descrição deste perímetro no vértice Pt0, de coordenadas N 8808242.35 m e E 752895.52 m, Datum SIRGAS 2000 com Meridiano Central -45, localizado a , deste, segue confrontando com Lote 21, com os seguintes azimute plano e distância:124°40'47.11" e 25.32 m; até o vértice Pt1, de coordenadas N 8808227.95 m e E 752916.34 m; deste, segue confrontando com Lote 10, com os seguintes azimute plano e distância:213°27'45.75" e 1.90 m; até o vértice Pt2, de coordenadas N 8808226.37 m e E 752915.30 m; deste, segue confrontando com Lote 10, com os seguintes azimute plano e distância:213°27'16.27" e 3.49 m; até o vértice Pt3, de coordenadas N 8808223.46 m e E 752913.38 m; deste, segue confrontando com Lote 19, com os seguintes azimute plano e distância:303°43'50.63" e 25.39 m; até o vértice Pt4, de coordenadas N 8808237.56 m e E 752892.26 m; deste, segue confrontando com Rua A, com os seguintes azimute plano e distância:34°15'51.77" e 5.80 m; até o vértice Pt0, de coordenadas N 8808242.35 m e E 752895.52 m, encerrando esta descrição. Todas as coordenadas aqui descritas estão georreferenciadas ao Sistema Geodésico Brasileiro, a partir da estação RBMC de de coordenadas E m e N m, localizada em , e encontram-se representadas no sistema UTM, referenciadas ao Meridiano Central -45, tendo como DATUM SIRGAS 2000 .Todos os azimutes e distâncias, área e perímetro foram calculados no plano de projeção UTM.	09/02/2023
-----------	--	---	------------

20	<p>REILSON FERREIRA DOS SANTOS, brasileiro, casado, maior, pescador, portador da cédula de identidade RG nº 12.792.933-90- SSP/BA, inscrito no CPF/MF nº 034.073.785-99, natural de Xique- Xique/BA, nascido em 20/05/1984, filho de Eunice Ferreira dos Santos, casado em 18/03/2011 sob o regime de comunhão parcial de bens com SANDRA MARIANO DA SILVA SANTOS, brasileira, maior, pescadora, portadora da cédula de identidade RG nº 20.801.202-80 SSP/BA, inscrita no CPF/MF nº 860.448.325-03, natural de Xique-Xique/BA, nascida em 25/12/1985, filha de Enaide Mariano da Silva e Francisco Ribeiro da Silva, residentes e domiciliados na Rua A, nº06 A, Bairro Nova Iguira, Xique-Xique Bahia , no âmbito da REURB, classificada como REURB-S, o direito real de propriedade, por já possuir como sua por 12 (doze) anos.</p>	<p>LOTE 21 (VINTE E UM) do SETOR 04 (QUATRO) da QUADRA 04 (QUATRO), Área: 123.97 m², Perímetro: 60.65 m localizado no Bairro Nova Iguira, Xique-Xique/BA, com as seguintes descrição, caracterização e confrontações: Inicia-se a descrição deste perímetro no vértice Pt0, de coordenadas N 8808246.28 m e E 752898.05 m, Datum SIRGAS 2000 com Meridiano Central -45, localizado a , deste, segue confrontando com Lote 22, com os seguintes azimute plano e distância:123°43'44.89" e 25.36 m; até o vértice Pt1, de coordenadas N 8808232.19 m e E 752919.14 m; deste, segue confrontando com Lote 09, com os seguintes azimute plano e distância:213°04'0.59" e 0.97 m; até o vértice Pt2, de coordenadas N 8808231.38 m e E 752918.61 m; deste, segue confrontando com Lote 10, com os seguintes azimute plano e distância:213°28'0.11" e 4.11 m; até o vértice Pt3, de coordenadas N 8808227.95 m e E 752916.34 m; deste, segue confrontando com Lote 21, com os seguintes azimute plano e distância:304°41'12.86" e 25.58 m; até o vértice Pt4, de coordenadas N 8808242.51 m e E 752895.31 m; deste, segue confrontando com Rua A, com os seguintes azimute plano e distância:36°00'32.04" e 4.66 m; até o vértice Pt0, de coordenadas N 8808246.28 m e E 752898.05 m, encerrando esta descrição. Todas as coordenadas aqui descritas estão georreferenciadas ao Sistema Geodésico Brasileiro, a partir da estação RBMC de de coordenadas E m e N m, localizada em , e encontram-se representadas no sistema UTM, referenciadas ao Meridiano Central -45, tendo como DATUM SIRGAS 2000 .Todos os azimutes e distâncias, área e perímetro foram calculados no plano de projeção UTM.</p>	09/02/2023
-----------	---	--	------------

21	PREFEITURA MUNICIPAL DE XIQUE-XIQUE	LOTE 22 (VINTE E DOIS) do SETOR 04 (QUATRO) da QUADRA 04 (QUATRO), Área: 242.14 m ² , Perímetro: 69.56 m localizado no Bairro Nova Iguaia, Xique-Xique/BA, com as seguintes descrição, caracterização e confrontações: Inicia-se a descrição deste perímetro no vértice Pt0, de coordenadas N 8808254.13 m e E 752903.77 m, Datum SIRGAS 2000 com Meridiano Central -45, localizado a , deste, segue confrontando com Lote 23, com os seguintes azimute plano e distância:124°00'51.11" e 24.90 m; até o vértice Pt1, de coordenadas N 8808240.20 m e E 752924.41 m; deste, segue confrontando com Lote 08, com os seguintes azimute plano e distância:215°51'45.81" e 1.00 m; até o vértice Pt2, de coordenadas N 8808239.39 m e E 752923.82 m; deste, segue confrontando com Lote 09, com os seguintes azimute plano e distância:213°04'5.63" e 8.58 m; até o vértice Pt3, de coordenadas N 8808232.20 m e E 752919.14 m; deste, segue confrontando com Lote 21, com os seguintes azimute plano e distância:303°43'50.73" e 25.39 m; até o vértice Pt4, de coordenadas N 8808246.30 m e E 752898.02 m; deste, segue confrontando com Rua A, com os seguintes azimute plano e distância:36°17'5.31" e 9.72 m; até o vértice Pt0, de coordenadas N 8808254.13 m e E 752903.77 m, encerrando esta descrição. Todas as coordenadas aqui descritas estão georreferenciadas ao Sistema Geodésico Brasileiro, a partir da estação RBMC de de coordenadas E m e N m, localizada em , e encontram-se representadas no sistema UTM, referenciadas ao Meridiano Central -45, tendo como DATUM SIRGAS 2000 .Todos os azimutes e distâncias, área e perímetro foram calculados no plano de projeção UTM.	09/02/2023
-----------	--	---	------------

22	GLEILTON MARÇAL NOGUEIRA , brasileiro, solteiro, maior, auxiliar de escritório, portador da cédula de identidade RG nº 13.484.612-50 SSP/BA, inscrito no CPF/MF nº 040.112.765-61, natural de Xique-Xique/BA, nascido em 21/10/1989, filho de Doraci Marçal Nogueira e Antonio Nogueira Filho, residente e domiciliado na Rua A, Nº10, Bairro Nova Iguaçu, Xique-Xique Bahia, no âmbito da REURB, classificada como REURB-S, o direito real de propriedade, por já possuir como sua por 08 (oito) anos.	LOTE 23 (VINTE E TRÊS) do SETOR 04 (QUATRO) da QUADRA 04 (QUATRO) , Área: 225.50 m ² , Perímetro: 67.99 m localizado no Bairro Nova Iguaçu, Xique-Xique/BA, com as seguintes descrição, caracterização e confrontações: Inicia-se a descrição deste perímetro no vértice Pt0, de coordenadas N 8808261.65 m e E 752909.03 m, Datum SIRGAS 2000 com Meridiano Central -45, localizado a , deste, segue confrontando com Lote 24, com os seguintes azimute plano e distância:124°39'22.97" e 25.04 m; até o vértice Pt1, de coordenadas N 8808247.41 m e E 752929.63 m; deste, segue confrontando com Lote 08, com os seguintes azimute plano e distância:215°54'30.95" e 8.90 m; até o vértice Pt2, de coordenadas N 8808240.20 m e E 752924.41 m; deste, segue confrontando com Lote 22, com os seguintes azimute plano e distância:304°00'50.89" e 24.90 m; até o vértice Pt3, de coordenadas N 8808254.13 m e E 752903.77 m; deste, segue confrontando com Rua A, com os seguintes azimute plano e distância:34°58'28.79" e 9.18 m; até o vértice Pt0, de coordenadas N 8808261.65 m e E 752909.03 m, encerrando esta descrição. Todas as coordenadas aqui descritas estão georreferenciadas ao Sistema Geodésico Brasileiro, a partir da estação RBMC de de coordenadas E m e N m, localizada em , e encontram-se representadas no sistema UTM, referenciadas ao Meridiano Central -45, tendo como DATUM SIRGAS 2000 .Todos os azimutes e distâncias, área e perímetro foram calculados no plano de projeção UTM.	09/02/2023
-----------	--	--	------------

23	MIRELA NOGUEIRA DE MATOS FIGUEIREDO , brasileira, solteira, maior, estudante, portadora da cédula de identidade RG nº 20.968.087-31- SSP/BA, inscrita no CPF/MF nº 031.532.225-09; natural de Xique- Xique/BA, nascida em 27/12/1997, filha de Geane Nogueira de Matos Figueiredo e José de Figueiredo Filho, residente e domiciliada na Avenida 01, nº02, Bairro Nova Iguira, Xique-Xique Bahia , no âmbito da REURB, classificada como REURB-S, o direito real de propriedade, por já possuir como sua por 02 (dois) anos.	LOTE 24 (VINTE E QUATRO) do SETOR 04 (QUATRO) da QUADRA 04 (QUATRO) , Área: 260.95 m ² , Perímetro: 70.68 m localizado no Bairro Nova Iguira, Xique-Xique/BA, com as seguintes descrição, caracterização e confrontações: Inicia-se a descrição deste perímetro no vértice Pt0, de coordenadas N 8808270.10 m e E 752915.02 m, Datum SIRGAS 2000 com Meridiano Central -45, localizado a , deste, segue confrontando com Lote 25, com os seguintes azimute plano e distância:123°49'17.79" e 24.57 m; até o vértice Pt1, de coordenadas N 8808256.42 m e E 752935.43 m; deste, segue confrontando com Lote 06, com os seguintes azimute plano e distância:215°12'1.22" e 1.26 m; até o vértice Pt2, de coordenadas N 8808255.39 m e E 752934.71 m; deste, segue confrontando com Lote 06, com os seguintes azimute plano e distância:206°42'23.71" e 0.00 m; até o vértice Pt3, de coordenadas N 8808255.39 m e E 752934.71 m; deste, segue confrontando com Lote 07, com os seguintes azimute plano e distância:212°27'7.78" e 9.46 m; até o vértice Pt4, de coordenadas N 8808247.41 m e E 752929.63 m; deste, segue confrontando com Lote 23, com os seguintes azimute plano e distância:304°39'23.99" e 25.06 m; até o vértice Pt5, de coordenadas N 8808261.66 m e E 752909.02 m; deste, segue confrontando com Rua A, com os seguintes azimute plano e distância:35°25'32.94" e 10.36 m; até o vértice Pt0, de coordenadas N 8808270.10 m e E 752915.02 m, encerrando esta descrição. Todas as coordenadas aqui descritas estão georreferenciadas ao Sistema Geodésico Brasileiro, a partir da estação RBMC de de coordenadas E m e N m, localizada em , e encontram-se representadas no sistema UTM, referenciadas ao Meridiano Central -45, tendo como DATUM SIRGAS 2000 .Todos os azimutes e distâncias, área e perímetro foram calculados no plano de projeção UTM.	09/02/2023
-----------	---	---	------------

24	<p>JOSELITA DA SILVA SANTOS, brasileira, casada, maior, lavradora, portadora da cédula de identidade RG nº 08.373.258-62-SSP/BA, inscrita no CPF/MF nº 704.532.255-00; natural de Xique-Xique/BA, nascida em 16/04/1970, filha de Isabel Marçal da Silva, casada em 02/10/1993 sob o regime de comunhão parcial de bens com PAULO MOREIRA DOS SANTOS, brasileiro, maior, lavrador, portador da cédula de identidade RG nº 07.147.963-52 SSP/BA, inscrito no CPF/MF nº 704.532.175-91, natural de Xique-Xique/BA, nascido em 29/04/1972, filho de Antônia Moreira dos Santos e Josias José dos Santos, residentes e domiciliados na Rua A, s/n, Bairro Nova Iguaçu, Xique-Xique Bahia, no âmbito da REURB, classificada como REURB-S, o direito real de propriedade, por já possuir como sua por 33 (trinta e três) anos.</p>	<p>LOTE 25 (VINTE E CINCO) do SETOR 04 (QUATRO) da QUADRA 04 (QUATRO), Área: 246.85 m², Perímetro: 69.97 m localizado no Bairro Nova Iguaçu, Xique-Xique/BA, com as seguintes descrição, caracterização e confrontações: Inicia-se a descrição deste perímetro no vértice Pt0, de coordenadas N 8808278.51 m e E 752920.27 m, Datum SIRGAS 2000 com Meridiano Central -45, localizado a , deste, segue confrontando com Lote 26, com os seguintes azimute plano e distância:124°14'21.06" e 25.14 m; até o vértice Pt1, de coordenadas N 8808264.37 m e E 752941.05 m; deste, segue confrontando com Lote 05, com os seguintes azimute plano e distância:217°06'8.96" e 0.90 m; até o vértice Pt2, de coordenadas N 8808263.65 m e E 752940.51 m; deste, segue confrontando com Lote 05, com os seguintes azimute plano e distância:126°21'14.60" e 0.03 m; até o vértice Pt3, de coordenadas N 8808263.63 m e E 752940.53 m; deste, segue confrontando com Lote 06, com os seguintes azimute plano e distância:215°13'37.88" e 8.83 m; até o vértice Pt4, de coordenadas N 8808256.42 m e E 752935.43 m; deste, segue confrontando com Lote 24, com os seguintes azimute plano e distância:303°49'34.80" e 25.19 m; até o vértice Pt5, de coordenadas N 8808270.44 m e E 752914.51 m; deste, segue confrontando com Rua A, com os seguintes azimute plano e distância:35°30'10.53" e 9.91 m; até o vértice Pt0, de coordenadas N 8808278.51 m e E 752920.27 m, encerrando esta descrição. Todas as coordenadas aqui descritas estão georreferenciadas ao Sistema Geodésico Brasileiro, a partir da estação RBMC de de coordenadas E m e N m, localizada em , e encontram-se representadas no sistema UTM, referenciadas ao Meridiano Central -45, tendo como DATUM SIRGAS 2000 .Todos os azimutes e distâncias, área e perímetro foram calculados no plano de projeção UTM.</p>	09/02/2023
-----------	--	--	------------

<p>25</p>	<p>MARIA DO SOCORRO RODRIGUES FIGUEIREDO, brasileira, casada, maior, auxiliar operacional, portadora da cédula de identidade RG nº 08.465.202-06-SSP/BA, inscrita no CPF/MF nº 952.805.535-49; natural de Barra/BA, nascida em 26/04/1974, filha de Idalina Rodrigues, casada em 30/03/1996 sob o regime de comunhão parcial de bens com JOSÉ FRANCISCO BASTOS DE FIGUEIREDO, brasileiro, maior, pescador, portador da cédula de identidade RG nº 07.956.845-92 SSP/BA, inscrito no CPF/MF nº 952.288.455-34, natural de Xique-Xique/BA, nascido em 29/09/1973, filho de Jovelina de Figueiredo e João Bastos de Figueiredo, residentes e domiciliados na Rua A, nº 13, Bairro Nova Iguira, Xique-Xique Bahia, no âmbito da REURB, classificada como REURB-S, o direito real de propriedade, por já possuir como sua por 13 (treze) anos.</p>	<p>LOTE 26 (VINTE E SEIS) do SETOR 04 (QUATRO) da QUADRA 04 (QUATRO), Área: 243.01 m², Perímetro: 69.37 m localizado no Bairro Nova Iguira, Xique-Xique/BA, com as seguintes descrição, caracterização e confrontações: Inicia-se a descrição deste perímetro no vértice Pt0, de coordenadas N 8808286.62 m e E 752926.31 m, Datum SIRGAS 2000 com Meridiano Central -45, localizado a , deste, segue confrontando com Lote 01, com os seguintes azimute plano e distância:125°54'20.58" e 12.68 m; até o vértice Pt1, de coordenadas N 8808279.19 m e E 752936.58 m; deste, segue confrontando com Lote 01, com os seguintes azimute plano e distância:144°19'17.59" e 0.66 m; até o vértice Pt2, de coordenadas N 8808278.66 m e E 752936.96 m; deste, segue confrontando com Lote 01, com os seguintes azimute plano e distância:124°50'9.44" e 5.76 m; até o vértice Pt3, de coordenadas N 8808275.36 m e E 752941.69 m; deste, segue confrontando com Lote 02, com os seguintes azimute plano e distância:124°07'11.29" e 2.75 m; até o vértice Pt4, de coordenadas N 8808273.82 m e E 752943.96 m; deste, segue confrontando com Lote 02, com os seguintes azimute plano e distância:134°25'32.64" e 3.26 m; até o vértice Pt5, de coordenadas N 8808271.54 m e E 752946.30 m; deste, segue confrontando com Lote 02, com os seguintes azimute plano e distância:124°43'31.12" e 0.15 m; até o vértice Pt6, de coordenadas N 8808271.45 m e E 752946.42 m; deste, segue confrontando com Lote 05, com os seguintes azimute plano e distância:217°10'57.56" e 8.89 m; até o vértice Pt7, de coordenadas N 8808264.37 m e E 752941.05 m; deste, segue confrontando com Lote 25, com os seguintes azimute plano e distância:304°14'14.58" e 25.14 m; até o vértice Pt8, de coordenadas N 8808278.51 m e E 752920.27 m; deste, segue confrontando com Rua A, com os seguintes azimute plano e distância:36°42'26.20" e 10.11 m; até o vértice Pt0, de coordenadas N 8808286.62 m e E 752926.31 m, encerrando esta descrição. Todas as coordenadas aqui descritas estão georreferenciadas ao Sistema Geodésico Brasileiro, a partir da estação RBMC de de coordenadas E m e N m, localizada em , e encontram-se representadas no sistema UTM, referenciadas ao Meridiano Central -45, tendo como DATUM SIRGAS 2000 .Todos os azimutes e distâncias, área e perímetro foram calculados no plano de projeção UTM.</p>	<p>09/02/2023</p>
------------------	---	--	-------------------

01	PREFEITURA MUNICIPAL DE XIQUE-XIQUE	LOTE 01 (UM) do SETOR 04 (QUATRO) da QUADRA 17 (DEZESSETE), Área: 780.69 m ² , Perímetro : 123.07 m localizado no Bairro Nova Iguira, Xique-Xique/BA, com as seguintes descrição, caracterização e confrontações: Inicia-se a descrição deste perímetro no vértice Pt0, de coordenadas N 8808273.13 m e E 752753.93 m, Datum SIRGAS 2000 com Meridiano Central -45, localizado a , deste, segue confrontando com AO NORTE DA AVENIDA RAUL BRAGA, com os seguintes azimute plano e distância:126°53'47.12" e 43.77; até o vértice Pt1, de coordenadas N 8808246.85 m e E 752788.93 m; deste, segue confrontando com AO LESTE DA AVENIDA RAUL BRAGA, com os seguintes azimute plano e distância:212°33'37.58" e 9.98; até o vértice Pt2, de coordenadas N 8808238.45 m e E 752783.56 m; deste, segue confrontando com AO SUL DA AVENIDA RAUL BRAGA, com os seguintes azimute plano e distância:278°18'4.70" e 7.19; até o vértice Pt3, de coordenadas N 8808239.48 m e E 752776.44 m; deste, segue confrontando com AO SUL DA AVENIDA RAUL BRAGA, com os seguintes azimute plano e distância:289°00'34.85" e 37.13; até o vértice Pt4, de coordenadas N 8808251.58 m e E 752741.34 m; deste, segue confrontando com BRAÇO DO RIO SÃO FRANCISCO, com os seguintes azimute plano e distância:30°17'8.63" e 24.96; até o vértice Pt0, de coordenadas N 8808273.13 m e E 752753.93 m, encerrando esta descrição. Todas as coordenadas aqui descritas estão georreferenciadas ao Sistema Geodésico Brasileiro, a partir da estação RBMC de de coordenadas E m e N m, localizada em , e encontram-se representadas no sistema UTM, referenciadas ao Meridiano Central -45, tendo como DATUM SIRGAS 2000 .Todos os azimutes e distâncias, área e perímetro foram calculados no plano de projeção UTM.	09/02/2023
-----------	--	--	------------

01

JAIR CARLOS, brasileiro, casado, maior, pescador, portador da cédula de identidade RG nº 03.979.064-98- SSP/BA, inscrito no CPF/MF nº 961.365.705-30, natural de Xique- Xique/BA, nascido em 14/11/1965, filho de Joana de Sousa Nogueira e Bertolino Carlos, casado em 08/08/1992 sob o regime de comunhão parcial de bens com **ALDACI CUNHA CARLOS**, brasileira, maior, pescadora, portadora da cédula de identidade RG nº 08.127.621-42 SSP/BA, inscrita no CPF/MF nº 007.888.285-09, natural de Xique-Xique/BA, nascida em 20/11/1974, filha de Araci de Figueiredo Cunha e Osvaldo Figueiredo da Cunha, residentes e domiciliados na Avenida 01, s/n, Bairro Nova Iguaçu, Xique-Xique Bahia , no âmbito da REURB, classificada como REURB-S, o direito real de propriedade, por já possuir como sua por 18 (dezoito) anos.

LOTE 01 (UM) do SETOR 04 (QUATRO) da QUADRA 18 (dezoito), Área: 828.64m², Perímetro: 117.83 m localizado no Bairro Nova Iguaçu, Xique-Xique/BA, com as seguintes descrição, caracterização e confrontações: Inicia-se a descrição deste perímetro no vértice Pt0, de coordenadas N 8808242.63 m e E 752735.83 m, Datum SIRGAS 2000 com Meridiano Central -45, localizado no Bairro de Nova Iguaçu; deste, segue confrontando com AVENIDA RAUL BRAGA, com os seguintes azimute plano e distância:105°35'7.71" e 32.81; até o vértice Pt1, de coordenadas N 8808233.81 m e E 752767.44 m; deste, segue confrontando com LOTE 02, com os seguintes azimute plano e distância:213°39'26.38" e 30.35; até o vértice Pt2, de coordenadas N 8808208.55 m e E 752750.62 m; deste, segue confrontando com LOTE 28, com os seguintes azimute plano e distância:303°41'24.24" e 34.15; até o vértice Pt3, de coordenadas N 8808227.49 m e E 752722.20 m; deste, segue confrontando com BRAÇO DO RIO SÃO FRANCISCO, com os seguintes azimute plano e distância:35°11'34.90" e 8.76; até o vértice Pt4, de coordenadas N 8808234.65 m e E 752727.25 m; deste, segue confrontando com BRAÇO DO RIO SÃO FRANCISCO, com os seguintes azimute plano e distância:47°06'32.72" e 11.71; até o vértice Pt0, de coordenadas N 8808242.63 m e E 752735.83 m, encerrando esta descrição. Todas as coordenadas aqui descritas estão georreferenciadas ao Sistema Geodésico Brasileiro, e encontram-se representadas no sistema UTM, referenciadas ao Meridiano Central -45, tendo como DATUM SIRGAS 2000 .Todos os azimutes e distâncias, área e perímetro foram calculados no plano de projeção UTM.

02	PREFEITURA MUNICIPAL DE XIQUE-XIQUE	LOTE 02 (DOIS) do SETOR 04 (QUATRO) da QUADRA 18 (dezoito), Área: 292.66 m ² , Perímetro: 81.70m, localizado no Bairro Nova Iguira, Xique-Xique/BA, com as seguintes descrição, caracterização e confrontações: Inicia-se a descrição deste perímetro no vértice Pt0, de coordenadas N 8808233.81 m e E 752767.44 m, Datum SIRGAS 2000 com Meridiano Central -45, localizado no Bairro de Nova Iguira; deste, segue confrontando com AVENIDA RAUL BRAGA, com os seguintes azimute plano e distância:112°02'45.29" e 10.20; até o vértice Pt1, de coordenadas N 8808229.98 m e E 752776.89 m; deste, segue confrontando com LOTE 03, com os seguintes azimute plano e distância:215°57'29.97" e 32.42; até o vértice Pt2, de coordenadas N 8808203.74 m e E 752757.86 m; deste, segue confrontando com LOTE 28, com os seguintes azimute plano e distância:303°37'58.49" e 8.69; até o vértice Pt3, de coordenadas N 8808208.55 m e E 752750.62 m; deste, segue confrontando com LOTE 01, com os seguintes azimute plano e distância:33°39'26.38" e 30.35; até o vértice Pt0, de coordenadas N 8808233.81 m e E 752767.44 m, encerrando esta descrição. Todas as coordenadas aqui descritas estão georreferenciadas ao Sistema Geodésico Brasileiro, e encontram-se representadas no sistema UTM, referenciadas ao Meridiano Central - 45, tendo como DATUM SIRGAS 2000 .Todos os azimutes e distâncias, área e perímetro foram calculados no plano de projeção UTM.	07/11/2022
-----------	--	---	------------

03	ALDA EVANGELISTA DA SILVA , brasileira, viúva, maior, aposentada, portadora da cédula de identidade RG nº 08.127.604-41- SSP/BA, inscrita no CPF/MF nº 938.101.565-15; natural de Pilão Arcado/BA, nascida em 20/04/1967, filha de Maria Desiderio da Silva Correa e João Evangelista Correia, residente e domiciliada na Avenida 02, s/n, Bairro Nova Iguira, Xique-Xique Bahia , no âmbito da REURB, classificada como REURB-S, o direito real de propriedade, por já possuir como sua por 14 (quatorze) anos.	LOTE 03 (TRÊS) do SETOR 04 (QUATRO) da QUADRA 18 (dezoito) , Área: 318.55 m ² , Perímetro : 84.80 m, localizado no Bairro Nova Iguira, Xique-Xique/BA, com as seguintes descrição, caracterização e confrontações: Inicia-se a descrição deste perímetro no vértice Pt0, de coordenadas N 8808229.98 m e E 752776.89 m, Datum SIRGAS 2000 com Meridiano Central -45, localizado no Bairro de Nova Iguira; deste, segue confrontando com AVENIDA RAUL BRAGA, com os seguintes azimute plano e distância:124°39'36.81" e 9.73; até o vértice Pt1, de coordenadas N 8808224.45 m e E 752784.90 m; deste, segue confrontando com LOTE 04, com os seguintes azimute plano e distância:215°51'17.48" e 32.82; até o vértice Pt2, de coordenadas N 8808197.84 m e E 752765.67 m; deste, segue confrontando com LOTE 28, com os seguintes azimute plano e distância:307°00'58.66" e 9.79; até o vértice Pt3, de coordenadas N 8808203.74 m e E 752757.86 m; deste, segue confrontando com LOTE 02, com os seguintes azimute plano e distância:35°57'29.97" e 32.42; até o vértice Pt0, de coordenadas N 8808229.98 m e E 752776.89 m, encerrando esta descrição. Todas as coordenadas aqui descritas estão georreferenciadas ao Sistema Geodésico Brasileiro, e encontram-se representadas no sistema UTM, referenciadas ao Meridiano Central - 45, tendo como DATUM SIRGAS 2000 .Todos os azimutes e distâncias, área e perímetro foram calculados no plano de projeção UTM.	07/11/2022
-----------	---	---	------------

04	PREFEITURA MUNICIPAL DE XIQUE-XIQUE	LOTE 04 (QUATRO) do SETOR 04 (QUATRO) da QUADRA 18 (dezoito), Área: 349,68 m ² , Perímetro: 91.02 m, localizado no Bairro Nova Iguira, Xique-Xique/BA, com as seguintes descrição, caracterização e confrontações: Inicia-se a descrição deste perímetro no vértice Pt0, de coordenadas N 8808226.85 m e E 752786.55 m, Datum SIRGAS 2000 com Meridiano Central -45, localizado a , Código INCRA ; deste, segue confrontando com AVENIDA RAUL BRAGA, com os seguintes azimute plano e distância:123°41'24.24" e 9.64; até o vértice Pt1, de coordenadas N 8808221.51 m e E 752794.57 m; deste, segue confrontando com LOTE 05, com os seguintes azimute plano e distância:215°14'12.87" e 35.65; até o vértice Pt2, de coordenadas N 8808192.39 m e E 752774.00 m; deste, segue confrontando com LOTE 28, com os seguintes azimute plano e distância:303°14'26.87" e 9.95; até o vértice Pt3, de coordenadas N 8808197.84 m e E 752765.67 m; deste, segue confrontando com LOTE 03, com os seguintes azimute plano e distância:35°44'13.96" e 35.74; até o vértice Pt0, de coordenadas N 8808226.85 m e E 752786.55 m, encerrando esta descrição. Todas as coordenadas aqui descritas estão georreferenciadas ao Sistema Geodésico Brasileiro, a partir da estação RBMC de de coordenadas E m e N m, localizada em , e encontram-se representadas no sistema UTM, referenciadas ao Meridiano Central -45, tendo como DATUM SIRGAS 2000 .Todos os azimutes e distâncias, área e perímetro foram calculados no plano de projeção UTM. :	07/11/2022
-----------	--	--	------------

05	<p>JOSÉ NOGUEIRA DA CUNHA, brasileiro, união estável, maior, pescador, portador da cédula de identidade RG nº 14.470.568-09 SSP/BA, inscrito no CPF/MF nº 043.161.615-98, natural de Xique-Xique/BA, nascido em 02/06/1987, filho de Maria Rosângela Nogueira da Cunha e Haires da Cunha, convivente em união estável em 09/07/2018 com MICAELY ALVES DE SOUZA, brasileira, maior, lavradora, portadora da cédula de identidade RG nº 15.092.641-32- SSP/BA, inscrita no CPF/MF nº 859.698.095-43; natural de Gentio do Ouro/BA, nascida em 07/06/1995, filha de Elizete Alves do Nascimento e Reinan Moreira de Souza, residentes e domiciliados na Rua Nova Iguira, s/n, Bairro Nova Iguira, Xique-Xique Bahia, no âmbito da REURB, classificada como REURB-S, o direito real de propriedade, por já possuir como sua por 12 (doze) anos.</p>	<p>LOTE 05 (CINCO) do SETOR 04 (QUATRO) da QUADRA 18 (dezoito), Área: 364.00 m², Perímetro: 91.83, m localizado no Bairro Nova Iguira, Xique-Xique/BA, com as seguintes descrição, caracterização e confrontações: Inicia-se a descrição deste perímetro no vértice Pt0, de coordenadas N 8808221.51 m e E 752794.57 m, Datum SIRGAS 2000 com Meridiano Central -45, localizado no Bairro Polivalente; deste, segue confrontando com AVENIDA RAUL BRAGA, com os seguintes azimute plano e distância:124°47'26.76" e 9.48; até o vértice Pt1, de coordenadas N 8808216.10 m e E 752802.35 m; deste, segue confrontando com LOTE 06, com os seguintes azimute plano e distância:212°57'39.20" e 35.77; até o vértice Pt2, de coordenadas N 8808186.09 m e E 752782.89 m; deste, segue confrontando com LOTE 28, com os seguintes azimute plano e distância:305°18'30.31" e 10.90; até o vértice Pt3, de coordenadas N 8808192.39 m e E 752774.00 m; deste, segue confrontando com LOTE 04, com os seguintes azimute plano e distância:35°14'12.87" e 35.65; até o vértice Pt0, de coordenadas N 8808221.51 m e E 752794.57 m, encerrando esta descrição. Todas as coordenadas aqui descritas estão georreferenciadas ao Sistema Geodésico Brasileiro, e encontram-se representadas no sistema UTM, referenciadas ao Meridiano Central -45, tendo como DATUM SIRGAS 2000 .Todos os azimutes e distâncias, área e perímetro foram calculados no plano de projeção UTM</p>	07/11/2022
-----------	---	---	------------

06	<p>ELIANA PEREIRA DE FIGUEIREDO BASTOS, brasileira, casada, maior, pescadora, portadora da cédula de identidade RG nº 13.484.331-24- SSP/BA, inscrita no CPF/MF nº 040.143.535-08; natural de Xique-Xique/BA, nascida em 26/11/1989, filha de Amélia Pereira de Figueiredo e José Nunes de Figueiredo, casada em 11/04/2006 sob o regime de comunhão parcial de bens com JOSÉ JAILSON MECIAS BASTOS, brasileiro, maior, operador de máquina, portador da cédula de identidade RG nº 13.305.857-39 SSP/BA, inscrito no CPF/MF nº 020.847.045-02, natural de Xique-Xique/BA, nascido em 09/01/1985, filho de Efigenia Mecias Bastos e Pedro Nogueira Bastos, residentes e domiciliados na Rua 02, nº 90, Bairro Nova Iguaçu, Xique-Xique Bahia, no âmbito da REURB, classificada como REURB-S, o direito real de propriedade, por já possuir como sua por 16 (dezesseis) anos.</p>	<p>LOTE 06 (SEIS) do SETOR 04, (QUATRO) da QUADRA 18 (dezoito) Área: 304.34 m², Perímetro: 90.85, m localizado no Bairro Nova Iguaçu, Xique-Xique/BA, com as seguintes descrições, caracterização e confrontações: Inicia-se a descrição deste perímetro no vértice Pt0, de coordenadas N 8808216.58 m e E 752802.63 m, Datum SIRGAS 2000 com Meridiano Central -45, localizado no Bairro de Nova Iguaçu; deste, segue confrontando com AVENIDA RAUL BRAGA, com os seguintes azimute plano e distância:126°01'13.28" e 9.38; até o vértice Pt1, de coordenadas N 8808211.07 m e E 752810.22 m; deste, segue confrontando com LOTE 07, com os seguintes azimute plano e distância:213°37'34.68" e 15.58; até o vértice Pt2, de coordenadas N 8808198.09 m e E 752801.59 m; deste, segue confrontando com LOTE 11, com os seguintes azimute plano e distância:303°41'24.24" e 1.47; até o vértice Pt3, de coordenadas N 8808198.91 m e E 752800.37 m; deste, segue confrontando com LOTES E 11 e 12, com os seguintes azimute plano e distância:212°31'19.86" e 20.21; até o vértice Pt4, de coordenadas N 8808181.87 m e E 752789.51 m; deste, segue confrontando com LOTE 14, com os seguintes azimute plano e distância:302°31'9.53" e 7.85; até o vértice Pt5, de coordenadas N 8808186.09 m e E 752782.89 m; deste, segue confrontando com LOTE 05, com os seguintes azimute plano e distância:32°55'2.70" e 36.33; até o vértice Pt0, de coordenadas N 8808216.58 m e E 752802.63 m, encerrando esta descrição. Todas as coordenadas aqui descritas estão georreferenciadas ao Sistema Geodésico Brasileiro, e encontram-se representadas no sistema UTM, referenciadas ao Meridiano Central - 45, tendo como DATUM SIRGAS 2000. Todos os azimutes e distâncias, área e perímetro foram calculados no plano de projeção UTM.</p>	07/11/2022
-----------	--	--	------------

07	<p>ERMINA MARÇAL DE FIGUEIREDO, brasileira, solteira, maior, pescadora, portadora da cédula de identidade RG nº 08.127.601-07- SSP/BA, inscrita no CPF/MF nº 025.269.075-35; natural de Xique-Xique/BA, nascida em 01/06/1976, filha de Mariana Marçal de Figueiredo e Francisco Marçal Primo, residente e domiciliada na Rua Nova Iguira, s/n, Bairro Nova Iguira, Xique-Xique Bahia , no âmbito da REURB, classificada como REURB-S, o direito real de propriedade, por já possuir como sua por 18 (dezoito) anos.</p> <p>PEDRO BASTOS DE FIGUEIREDO, brasileiro, solteiro, maior, pescador, portador da cédula de identidade RG nº 07.798.194-46 SSP/BA, inscrito no CPF/MF nº 900.134.255-87, natural de Xique-Xique/BA, nascido em 25/02/1970, filho de Carmina de Figueiredo e José Bastos de Figueiredo, residente e domiciliado na Rua Nova Iguira, s/n, Bairro Nova Iguira, Xique-Xique Bahia , no âmbito da REURB, classificada como REURB-S, o direito real de propriedade, por já possuir como sua por 18 (dezoito) anos.</p>	<p>LOTE 07 (SETE) do SETOR 04 (QUATRO) da QUADRA 18 (dezoito), Área: 100,97 m², Perímetro: 42,72 m, localizado no Bairro Nova Iguira, Xique-Xique/BA, com as seguintes descrição, caracterização e confrontações: Inicia-se a descrição deste perímetro no vértice Pt0, de coordenadas N 8808210.00 m e E 752809.53 m, Datum SIRGAS 2000 com Meridiano Central -45, localizado no Bairro de Nova Iguira; deste, segue confrontando com AVENIDA RAUL BRAGA, com os seguintes azimute plano e distância:126°04'36.71" e 6.96; até o vértice Pt1, de coordenadas N 8808205.91 m e E 752815.15 m; deste, segue confrontando com LOTE 08, com os seguintes azimute plano e distância:212°45'3.16" e 14.25; até o vértice Pt2, de coordenadas N 8808193.92 m e E 752807.45 m; deste, segue confrontando com LOTE 11, com os seguintes azimute plano e distância:305°27'27.31" e 7.19; até o vértice Pt3, de coordenadas N 8808198.09 m e E 752801.59 m; deste, segue confrontando com LOTE 06, com os seguintes azimute plano e distância:33°40'13.95" e 14.31; até o vértice Pt0, de coordenadas N 8808210.00 m e E 752809.53 m, encerrando esta descrição. Todas as coordenadas aqui descritas estão georreferenciadas ao Sistema Geodésico Brasileiro, e encontram-se representadas no sistema UTM, referenciadas ao Meridiano Central -45, tendo como DATUM SIRGAS 2000 .Todos os azimutes e distâncias, área e perímetro foram calculados no plano de projeção UTM.</p>	07/11/2022
-----------	---	--	------------

08	DAILTON PEREIRA DA ROCHA , brasileiro, solteiro, maior, pescador, portador da cédula de identidade RG nº 14.470.589-33 SSP/BA, inscrito no CPF/MF nº 040.977.465-02, natural de Xique-Xique/BA, nascido em 18/08/1987, filho de Ana Pereira da Rocha e Nailton Felix da Rocha, residente e domiciliado na Avenida Nova Iguira, s/n, Bairro Nova Iguira, Xique-Xique Bahia, no âmbito da REURB, classificada como REURB-S, o direito real de propriedade, por já possuir como sua por 17 (dezesete) anos.	LOTE 08 (OITO) do SETOR 04 (QUATRO) da QUADRA 18 (dezoito) , Área: 167, 48 m ² , Perímetro: 52.06 m, localizado no Bairro Nova Iguira, Xique-Xique/BA, com as seguintes descrição, caracterização e confrontações: Inicia-se a descrição deste perímetro no vértice Pt0, de coordenadas N 8808205.91 m e E 752815.15 m, Datum SIRGAS 2000 com Meridiano Central -45, localizado no Bairro de Nova Iguira; deste, segue confrontando com AVENIDA RAUL BRAGA, com os seguintes azimute plano e distância:125°18'0.04" e 11.90; até o vértice Pt1, de coordenadas N 8808199.03 m e E 752824.87 m; deste, segue confrontando com LOTE 09, com os seguintes azimute plano e distância:214°28'58.51" e 14.41; até o vértice Pt2, de coordenadas N 8808187.15 m e E 752816.71 m; deste, segue confrontando com LOTE 11, com os seguintes azimute plano e distância:306°11'36.22" e 11.48; até o vértice Pt3, de coordenadas N 8808193.92 m e E 752807.45 m; deste, segue confrontando com LOTE 07, com os seguintes azimute plano e distância:32°45'3.16" e 14.25; até o vértice Pt0, de coordenadas N 8808205.91 m e E 752815.15 m, encerrando esta descrição. Todas as coordenadas aqui descritas estão georreferenciadas ao Sistema Geodésico Brasileiro, e encontram-se representadas no sistema UTM, referenciadas ao Meridiano Central - 45, tendo como DATUM SIRGAS 2000 .Todos os azimutes e distâncias, área e perímetro foram calculados no plano de projeção UTM.	07/11/2022
-----------	---	---	------------

09	<p>ADEILSON PEREIRA DA ROCHA, brasileiro, casado, maior, pescador, portador da cédula de identidade RG nº 10.083.029-37- SSP/BA, inscrito no CPF/MF nº 012.945.345-56; natural de Xique- Xique/BA, nascido em 19/12/1981, filho de Ana Pereira da Rocha e Nailton Felix da Rocha, casado em 23/01/2015 sob o regime de comunhão parcial de bens com POLIANA ALVES DE MENEZES, brasileira, maior, pescadora, portadora da cédula de identidade RG nº 20.195.287-46 SSP/BA, inscrita no CPF/MF nº 063.034.095-12, natural de Xique-Xique/BA, nascida em 16/06/1992, filha de Maria do Carmo Alves de Menezes e Jorge Pereira de Menezes, residentes e domiciliados na Rua Nova Iguaçu, nº 10, Bairro Nova Iguaçu, Xique-Xique Bahia , no âmbito da REURB, classificada como REURB-S, o direito real de propriedade, por já possuir como sua por 14 (quatorze) anos.</p>	<p>LOTE 09 (NOVE) do SETOR 04 (QUATRO) da QUADRA 18 (dezoito), Área: 114.65 m², Perímetro: 44.64 m, localizado no Bairro Nova Iguaçu, Xique-Xique/BA, com as seguintes descrições, caracterização e confrontações: Inicia-se a descrição deste perímetro no vértice Pt0, de coordenadas N 8808199.03 m e E 752824.87 m, Datum SIRGAS 2000 com Meridiano Central -45, localizado no Bairro de Nova Iguaçu; deste, segue confrontando com AVENIDA RAUL BRAGA, com os seguintes azimute plano e distância:124°26'48.13" e 8.21; até o vértice Pt1, de coordenadas N 8808194.39 m e E 752831.63 m; deste, segue confrontando com LOTE 10, com os seguintes azimute plano e distância:215°58'17.62" e 14.16; até o vértice Pt2, de coordenadas N 8808182.93 m e E 752823.32 m; deste, segue confrontando com LOTE 11, com os seguintes azimute plano e distância:302°33'0.01" e 7.84; até o vértice Pt3, de coordenadas N 8808187.15 m e E 752816.71 m; deste, segue confrontando com LOTE 08, com os seguintes azimute plano e distância:34°28'58.51" e 14.41; até o vértice Pt0, de coordenadas N 8808199.03 m e E 752824.87 m, encerrando esta descrição. Todas as coordenadas aqui descritas estão georreferenciadas ao Sistema Geodésico Brasileiro, e encontram-se representadas no sistema UTM, referenciadas ao Meridiano Central - 45, tendo como DATUM SIRGAS 2000 .Todos os azimutes e distâncias, área e perímetro foram calculados no plano de projeção UTM.</p>	07/11/2022
-----------	---	--	------------

10	<p>NEILZA PEREIRA DA ROCHA, brasileira, solteira, maior, pescadora, portadora da cédula de identidade RG nº 08.127.539-09-SSP/BA, inscrita no CPF/MF nº 007.848.975-06; natural de Xique-Xique/BA, nascida em 17/03/1980, filha de Ana Pereira da Rocha e Nailton Felix da Rocha, residente e domiciliada na Rua B, s/n, Bairro Nova Iguira, Xique-Xique Bahia, no âmbito da REURB, classificada como REURB-S, o direito real de propriedade, por já possuir como sua por 20 (vinte) anos.</p> <p>JURANDI ROQUE DE LIMA, brasileiro, solteiro, maior, lavrador, portador da cédula de identidade RG nº 90.762.762-5 SSP/BA, inscrito no CPF/MF nº 012.858.125-57, natural de Xique-Xique/BA, nascido em 09/03/1979, filho de Etelvina Benta da Silva e Roque José de Lima, residente e domiciliado na Rua B, s/n, Bairro Nova Iguira, Xique-Xique Bahia, no âmbito da REURB, classificada como REURB-S, o direito real de propriedade, por já possuir como sua por 20 (vinte) anos.</p>	<p>LOTE 10 (DEZ) do SETOR 04 (QUATRO) da QUADRA 18 (dezoito), Área: 232, 52 m², Perímetro: 61, 18, m localizado no Bairro Nova Iguira, Xique-Xique/BA, com as seguintes descrição, caracterização e confrontações: Inicia-se a descrição deste perímetro no vértice Pt0, de coordenadas N 8808196.38 m e E 752833.02 m, Datum SIRGAS 2000 com Meridiano Central -45, localizado no Bairro de Nova Iguira; deste, segue confrontando com AVENIDA RAUL BRAGA, com os seguintes azimute plano e distância:124°48'26.06" e 13.90; até o vértice Pt1, de coordenadas N 8808188.45 m e E 752844.43 m; deste, segue confrontando com RUA A, com os seguintes azimute plano e distância:214°19'40.84" e 16.35; até o vértice Pt2, de coordenadas N 8808174.94 m e E 752835.21 m; deste, segue confrontando com LOTE 11, com os seguintes azimute plano e distância:303°53'0.76" e 14.32; até o vértice Pt3, de coordenadas N 8808182.93 m e E 752823.32 m; deste, segue confrontando com LOTE 09, com os seguintes azimute plano e distância:35°47'54.11" e 16.59; até o vértice Pt0, de coordenadas N 8808196.38 m e E 752833.02 m, encerrando esta descrição. Todas as coordenadas aqui descritas estão georreferenciadas ao Sistema Geodésico Brasileiro, e encontram-se representadas no sistema UTM, referenciadas ao Meridiano Central - 45, tendo como DATUM SIRGAS 2000 .Todos os azimutes e distâncias, área e perímetro foram calculados no plano de projeção UTM.</p>	07/11/2022
-----------	---	--	------------

11	PREFEITURA MUNICIPAL DE XIQUE-XIQUE	LOTE 11 (ONZE) do SETOR 04 (QUATRO) da QUADRA 18 (dezoito), Área: 424,85, m ² , Perímetro: 101,22, m localizado no Bairro Nova Iguira, Xique-Xique/BA, com as seguintes descrição, caracterização e confrontações: Inicia-se a descrição deste perímetro no vértice Pt0, de coordenadas N 8808198.91 m e E 752800.37 m, Datum SIRGAS 2000 com Meridiano Central -45, localizado no Bairro de Nova Iguira; deste, segue confrontando com LOTE 06, com os seguintes azimute plano e distância:123°41'24.24" e 1.47; até o vértice Pt1, de coordenadas N 8808198.09 m e E 752801.59 m; deste, segue confrontando com LOTE 07, com os seguintes azimute plano e distância:125°27'27.31" e 7.19; até o vértice Pt2, de coordenadas N 8808193.92 m e E 752807.45 m; deste, segue confrontando com LOTE 08, com os seguintes azimute plano e distância:126°11'36.22" e 11.48; até o vértice Pt3, de coordenadas N 8808187.15 m e E 752816.71 m; deste, segue confrontando com LOTE 09, com os seguintes azimute plano e distância:122°33'0.01" e 7.84; até o vértice Pt4, de coordenadas N 8808182.93 m e E 752823.32 m; deste, segue confrontando com LOTE 10, com os seguintes azimute plano e distância:124°01'21.77" e 12.06; até o vértice Pt5, de coordenadas N 8808176.18 m e E 752833.32 m; deste, segue confrontando com RUA A, com os seguintes azimute plano e distância:215°13'59.95" e 10.95; até o vértice Pt6, de coordenadas N 8808167.24 m e E 752827.00 m; deste, segue confrontando com LOTE 12, com os seguintes azimute plano e distância:304°57'10.80" e 39.49; até o vértice Pt7, de coordenadas N 8808189.86 m e E 752794.64 m; deste, segue confrontando com LOTE 06, com os seguintes azimute plano e distância:32°21'44.57" e 10.71; até o vértice Pt0, de coordenadas N 8808198.91 m e E 752800.37 m, encerrando esta descrição. Todas as coordenadas aqui descritas estão georreferenciadas ao Sistema Geodésico Brasileiro, , e encontram-se representadas no sistema UTM, referenciadas ao Meridiano Central -45, tendo como DATUM SIRGAS 2000 .Todos os azimutes e distâncias, área e perímetro foram calculados no plano de projeção UTM.	07/11/2022
-----------	--	---	------------

12	<p>VANIA DUQUE BASTOS BONFIM, brasileira, casada, maior, lavradora, portadora da cédula de identidade RG nº 13.484.447-54- SSP/BA, inscrita no CPF/MF nº 030.190.735-88; natural de Xique-Xique/BA, nascida em 18/06/1987, filha de Ninita Duque Bastos e Antônio Figueiredo Bastos, casada em 19/01/2007 sob o regime de comunhão parcial de bens com TONE CESAR NOGUEIRA BONFIM, brasileiro, maior, auxiliar operacional, portador da cédula de identidade RG nº 09.076.152-95 SSP/BA, inscrito no CPF/MF nº 993.064.845-34, natural de Xique-Xique/BA, nascido em 19/01/1979, filho de Clécia Nogueira Bonfim e Antônio Carlos Bonfim, residentes e domiciliados na Rua A, s/n, Bairro Nova Iguira, Xique-Xique Bahia, no âmbito da REURB, classificada como REURB-S, o direito real de propriedade, por já possuir como sua por 15 (quinze) anos.</p>	<p>LOTE 12 (DOZE) do SETOR 04 (QUATRO) da QUADRA 18 (dezoito), Área: 393.69 m², Perímetro: 100.49 m, localizado no Bairro Nova Iguira, Xique-Xique/BA, com as seguintes descrição, caracterização e confrontações: Inicia-se a descrição deste perímetro no vértice Pt0, de coordenadas N 8808189.86 m e E 752794.64 m, Datum SIRGAS 2000 com Meridiano Central -45, localizado no Bairro de Nova Iguira; deste, segue confrontando com LOTE 11, com os seguintes azimute plano e distância:124°57'10.80" e 39.49; até o vértice Pt1, de coordenadas N 8808167.24 m e E 752827.00 m; deste, segue confrontando com RUA A, com os seguintes azimute plano e distância:121°01'55.96" e 1.12; até o vértice Pt2, de coordenadas N 8808166.66 m e E 752827.96 m; deste, segue confrontando com RUA A, com os seguintes azimute plano e distância:214°31'53.40" e 10.04; até o vértice Pt3, de coordenadas N 8808158.39 m e E 752822.27 m; deste, segue confrontando com LOTE 14, com os seguintes azimute plano e distância:305°37'29.16" e 40.31; até o vértice Pt4, de coordenadas N 8808181.87 m e E 752789.51 m; deste, segue confrontando com LOTE 06, com os seguintes azimute plano e distância:32°42'8.86" e 9.49; até o vértice Pt0, de coordenadas N 8808189.86 m e E 752794.64 m, encerrando esta descrição. Todas as coordenadas aqui descritas estão georreferenciadas ao Sistema Geodésico Brasileiro, e encontram-se representadas no sistema UTM, referenciadas ao Meridiano Central -45, tendo como DATUM SIRGAS 2000. Todos os azimutes e distâncias, área e perímetro foram calculados no plano de projeção UTM.</p>	07/11/2022
-----------	---	---	------------

13	<p>ARLENE DE FIGUEIREDO PEREIRA BONFIM, brasileira, casada, maior, pescadora, portadora da cédula de identidade RG nº 21.121.036-60- SSP/BA, inscrita no CPF/MF nº 024.662.725-55; natural de Xique-Xique/BA, nascida em 29/04/1983, filha de Maria Angélica de Figueiredo Pereira e João Nunes Pereira, casada em 16/12/2011 sob o regime de comunhão parcial de bens com LUCIANO COELHO BONFIM, brasileiro, maior, pescador, portador da cédula de identidade RG nº 09.982.620-80SSP/BA, inscrito no CPF/MF nº 003.697.855-84, natural de Xique-Xique/BA, nascido em 14/01/1981, filho de Suely Coelho Bonfim e Pedro José do Bonfim, residentes e domiciliados na Rua A nº 69, Bairro Nova Iguaçu, Xique-Xique Bahia, no âmbito da REURB, classificada como REURB-S, o direito real de propriedade, por já possuir como sua por 18 (dezoito) anos.</p>	<p>LOTE 13 (TREZE) do SETOR 04 (QUATRO) da QUADRA 18 (dezoito), Área: 378,47 m², Perímetro: 111,51, m localizado no Bairro Nova Iguaçu, Xique-Xique/BA, com as seguintes descrição, caracterização e confrontações: Inicia-se a descrição deste perímetro no vértice Pt0, de coordenadas N 8808186.09 m e E 752782.89 m, Datum SIRGAS 2000 com Meridiano Central -45, localizado no Bairro de Nova Iguaçu; deste, segue confrontando com LOTE 12, com os seguintes azimute plano e distância:125°07'7.26" e 48.15; até o vértice Pt1, de coordenadas N 8808158.39 m e E 752822.27 m; deste, segue confrontando com RUA A, com os seguintes azimute plano e distância:214°32'59.70" e 7.80; até o vértice Pt2, de coordenadas N 8808151.97 m e E 752817.85 m; deste, segue confrontando com RUA A, com os seguintes azimute plano e distância:301°19'43.29" e 3.37; até o vértice Pt3, de coordenadas N 8808153.72 m e E 752814.97 m; deste, segue confrontando com LOTE 14, com os seguintes azimute plano e distância:305°28'12.63" e 44.39; até o vértice Pt4, de coordenadas N 8808179.47 m e E 752778.82 m; deste, segue confrontando com LOTE 28, com os seguintes azimute plano e distância:31°34'23.75" e 7.76; até o vértice Pt0, de coordenadas N 8808186.09 m e E 752782.89 m, encerrando esta descrição. Todas as coordenadas aqui descritas estão georreferenciadas ao Sistema Geodésico Brasileiro, e encontram-se representadas no sistema UTM, referenciadas ao Meridiano Central -45, tendo como DATUM SIRGAS 2000 .Todos os azimutes e distâncias, área e perímetro foram calculados no plano de projeção UTM.</p>	07/11/2022
-----------	---	---	------------

14	GUILHERME FIGUEIREDO CUNHA , brasileiro, solteiro, maior, estudante, portador da cédula de identidade RG nº 23.492.916-26 SSP/BA, inscrito no CPF/MF nº 090.497.055-88, natural de Xique-Xique/BA, nascido em 09/11/2003, filho de Gracivalda de Figueiredo Cunha e Luiz José de Figueiredo Filho, residente e domiciliado na Rua A, s/n, Bairro Nova Iguira, Xique-Xique Bahia, no âmbito da REURB, classificada como REURB-S, o direito real de propriedade, por já possuir como sua por 03 (três) anos.	LOTE 14 (QUATORZE) do SETOR 04 (QUATRO) da QUADRA 18 (dezoito) , Área: 299,38 m ² , Perímetro: 102,41 m, localizado no Bairro Nova Iguira, Xique-Xique/BA, com as seguintes descrição, caracterização e confrontações: Inicia-se a descrição deste perímetro no vértice Pt0, de coordenadas N 8808179.47 m e E 752778.82 m, Datum SIRGAS 2000 com Meridiano Central -45, localizado no Bairro de Nova Iguira; deste, segue confrontando com LOTE 13, com os seguintes azimute plano e distância:125°15'57.08" e 44.81; até o vértice Pt1, de coordenadas N 8808153.60 m e E 752815.41 m; deste, segue confrontando com RUA A, com os seguintes azimute plano e distância:215°25'58.89" e 5.92; até o vértice Pt2, de coordenadas N 8808148.78 m e E 752811.98 m; deste, segue confrontando com LOTE 14A, com os seguintes azimute plano e distância:303°09'32.58" e 44.07; até o vértice Pt3, de coordenadas N 8808172.89 m e E 752775.09 m; deste, segue confrontando com LOTE 28, com os seguintes azimute plano e distância:29°33'28.04" e 7.57; até o vértice Pt0, de coordenadas N 8808179.47 m e E 752778.82 m, encerrando esta descrição. Todas as coordenadas aqui descritas estão georreferenciadas ao Sistema Geodésico Brasileiro, e encontram-se representadas no sistema UTM, referenciadas ao Meridiano Central - 45, tendo como DATUM SIRGAS 2000 .Todos os azimutes e distâncias, área e perímetro foram calculados no plano de projeção UTM.	07/11/2022
-----------	---	---	------------

14A	REGIANE MARTINS DA CUNHA , brasileira, solteira, maior, lavradora, portadora da cédula de identidade RG nº 58.643.968-7- SSP/SP, inscrita no CPF/MF nº 048.410.365-20; natural de São Paulo/SP, nascida em 03/07/1992, filha de Maria Elena Martins da Cunha e João Carlos Figueiredo da Cunha, residente e domiciliada na Rua A, nº 65, Bairro Nova Iguira, Xique-Xique Bahia , no âmbito da REURB, classificada como REURB-S, o direito real de propriedade, por já possuir como sua por 10(dez) anos.	LOTE 14A (Quatorze A) do SETOR 04 (QUATRO) da QUADRA 18 (dezoito) , Área: 331,50 m ² , Perímetro: 102,52 m, localizado no Bairro Nova Iguira, Xique-Xique/BA, com as seguintes descrição, caracterização e confrontações: Inicia-se a descrição deste perímetro no vértice Pt0, de coordenadas N 8808172.89 m e E 752775.09 m, Datum SIRGAS 2000 com Meridiano Central -45, localizado no Bairro de Nova Iguira; deste, segue confrontando com LOTE 14, com os seguintes azimute plano e distância:123°09'32.58" e 44.07; até o vértice Pt1, de coordenadas N 8808148.78 m e E 752811.98 m; deste, segue confrontando com RUA A, com os seguintes azimute plano e distância:217°06'24.49" e 7.73; até o vértice Pt2, de coordenadas N 8808142.61 m e E 752807.32 m; deste, segue confrontando com LOTE 15, com os seguintes azimute plano e distância:303°29'10.80" e 43.20; até o vértice Pt3, de coordenadas N 8808166.45 m e E 752771.29 m; deste, segue confrontando com LOTE 28, com os seguintes azimute plano e distância:30°33'52.91" e 7.48; até o vértice Pt0, de coordenadas N 8808172.89 m e E 752775.09 m, encerrando esta descrição. Todas as coordenadas aqui descritas estão georreferenciadas ao Sistema Geodésico Brasileiro, e encontram-se representadas no sistema UTM, referenciadas ao Meridiano Central - 45, tendo como DATUM SIRGAS 2000 .Todos os azimutes e distâncias, área e perímetro foram calculados no plano de projeção UTM.	07/11/2022
------------	---	--	------------

15	MIRIAN BASTOS PEREIRA FIGUEIREDO , brasileira, casada, maior, pescadora, portadora da cédula de identidade RG nº 14.087.519-09- SSP/BA, inscrita no CPF/MF nº 038.577.145-22; natural de Xique-Xique/BA, nascida em 01/01/1990, filha de Alita Bastos Pereira e Nilo Pedro Nunes Pereira, casada em 30/04/2010 sob o regime de comunhão parcial de bens com FRANCISCO DE FIGUEIREDO CUNHA , brasileiro, maior, pescador, portador da cédula de identidade RG nº 12.792.791-33 SSP/BA, inscrito no CPF/MF nº 025.487.995-06, natural de Xique-Xique/BA, nascido em 04/10/1982, filho de Araci de Figueiredo Cunha e Osvaldo Figueiredo da Cunha, residentes e domiciliados na Rua Nova Iguira, s/n, Bairro Nova Iguira, Xique-Xique Bahia , no âmbito da REURB, classificada como REURB-S, o direito real de propriedade, por já possuir como sua por 16 (dezesseis) anos.	LOTE 15 (QUINZE) do SETOR 04 (QUATRO) da QUADRA 18 (dezoito) , Área: 629,55 m ² , Perímetro:155,60m localizado no Bairro Nova Iguira, Xique-Xique/BA, com as seguintes descrição, caracterização e confrontações: Inicia-se a descrição deste perímetro no vértice Pt0, de coordenadas N 8808177.93 m e E 752753.47 m, Datum SIRGAS 2000 com Meridiano Central -45, localizado no Bairro de Nova Iguira ; deste, segue confrontando com LOTES 28 e 14A, com os seguintes azimute plano e distância:123°15'36.67" e 64.39; até o vértice Pt1, de coordenadas N 8808142.61 m e E 752807.32 m; deste, segue confrontando com RUA A , com os seguintes azimute plano e distância:125°51'26.70" e 4.19; até o vértice Pt2, de coordenadas N 8808140.16 m e E 752810.71 m; deste, segue confrontando com RUA A, com os seguintes azimute plano e distância:213°47'53.91" e 8.06; até o vértice Pt3, de coordenadas N 8808133.46 m e E 752806.23 m; deste, segue confrontando com RUA A, com os seguintes azimute plano e distância:301°44'0.80" e 4.25; até o vértice Pt4, de coordenadas N 8808135.70 m e E 752802.61 m; deste, segue confrontando com LOTE 16, com os seguintes azimute plano e distância:302°07'56.76" e 38.85; até o vértice Pt5, de coordenadas N 8808156.37 m e E 752769.71 m; deste, segue confrontando com LOTE 27, com os seguintes azimute plano e distância:267°11'15.92" e 1.48; até o vértice Pt6, de coordenadas N 8808156.30 m e E 752768.23 m; deste, segue confrontando com LOTE 27, com os seguintes azimute plano e distância:303°11'39.37" e 24.29; até o vértice Pt7, de coordenadas N 8808169.60 m e E 752747.90 m; deste, segue confrontando com LOTE 28, com os seguintes azimute plano e distância:33°47'23.19" e 10.02; até o vértice Pt0, de coordenadas N 8808177.93 m e E 752753.47 m, encerrando esta descrição. Todas as coordenadas aqui descritas estão georreferenciadas ao Sistema Geodésico Brasileiro, e encontram-se representadas no sistema UTM, referenciadas ao Meridiano Central - 45, tendo como DATUM SIRGAS 2000 .Todos os azimutes e distâncias, área e perímetro foram calculados no plano de projeção UTM.	07/11/2022
-----------	---	---	------------

16	PREFEITURA MUNICIPAL DE XIQUE-XIQUE	LOTE 16 (DEZESSEIS) do SETOR 04 (QUATRO) da QUADRA 18 (dezoito) , Área: 331.62 m ² , Perímetro: 95.67, m localizado no Bairro Nova Iguaia, Xique-Xique/BA, com as seguintes descrição, caracterização e confrontações: Inicia-se a descrição deste perímetro no vértice Pt0, de coordenadas N 8808156.37 m e E 752769.71 m, Datum SIRGAS 2000 com Meridiano Central -45, localizado no Bairro de Nova Iguaia; deste, segue confrontando com LOTE 15, com os seguintes azimute plano e distância:122°07'56.76" e 38.85; até o vértice Pt1, de coordenadas N 8808135.70 m e E 752802.61 m; deste, segue confrontando com RUA A, com os seguintes azimute plano e distância:214°47'16.23" e 9.49; até o vértice Pt2, de coordenadas N 8808127.91 m e E 752797.19 m; deste, segue confrontando com LOTE 17, com os seguintes azimute plano e distância:305°13'28.22" e 39.83; até o vértice Pt3, de coordenadas N 8808150.88 m e E 752764.66 m; deste, segue confrontando com LOTE 27, com os seguintes azimute plano e distância:42°37'52.67" e 7.45; até o vértice Pt0, de coordenadas N 8808156.37 m e E 752769.71 m, encerrando esta descrição. Todas as coordenadas aqui descritas estão georreferenciadas ao Sistema Geodésico Brasileiro, e encontram-se representadas no sistema UTM, referenciadas ao Meridiano Central - 45, tendo como DATUM SIRGAS 2000 .Todos os azimutes e distâncias, área e perímetro foram calculados no plano de projeção UTM.	07/11/2022
-----------	--	--	------------

17	GEOVANA CUNHA CARLOS , brasileira, solteira, maior, manicure, portadora da cédula de identidade RG nº 20.651.190-63-SSP/BA, inscrita no CPF/MF nº 068.693.505-58; natural de Xique-Xique/BA, nascida em 08/09/1996, filha de Aldaci Cunha Carlos e Jair Carlos, residente e domiciliada na Rua A, nº 09, Bairro Nova Iguaçu, Xique-Xique Bahia, no âmbito da REURB, classificada como REURB-S, o direito real de propriedade, por já possuir como sua por 04 (quatro) anos.	LOTE 17 (DEZESSETE) do SETOR 04 (QUATRO) da QUADRA 18 (dezoito), Área: 392.14 m ² , Perímetro: 99.48 m, localizado no Bairro Nova Iguaçu, Xique-Xique/BA, com as seguintes descrição, caracterização e confrontações: Inicia-se a descrição deste perímetro no vértice Pt0, de coordenadas N 8808150.88 m e E 752764.66 m, Datum SIRGAS 2000 com Meridiano Central -45, localizado no Bairro de Nova Iguaçu; deste, segue confrontando com LOTE 16, com os seguintes azimute plano e distância: 125°13'28.22" e 39.83; até o vértice Pt1, de coordenadas N 8808127.91 m e E 752797.19 m; deste, segue confrontando com RUA A, com os seguintes azimute plano e distância: 217°09'57.61" e 9.77; até o vértice Pt2, de coordenadas N 8808120.12 m e E 752791.29 m; deste, segue confrontando com LOTE 18, com os seguintes azimute plano e distância: 305°03'19.62" e 39.95; até o vértice Pt3, de coordenadas N 8808143.07 m e E 752758.59 m; deste, segue confrontando com LOTE 27, com os seguintes azimute plano e distância: 37°48'41.27" e 9.89; até o vértice Pt0, de coordenadas N 8808150.88 m e E 752764.66 m, encerrando esta descrição. Todas as coordenadas aqui descritas estão georreferenciadas ao Sistema Geodésico Brasileiro, e encontram-se representadas no sistema UTM, referenciadas ao Meridiano Central -45, tendo como DATUM SIRGAS 2000. Todos os azimutes e distâncias, área e perímetro foram calculados no plano de projeção UTM.	07/11/2022
-----------	--	--	------------

18	FRANCISCA PEREIRA DE FIGUEIREDO NOGUEIRA , brasileira, casada, maior, pescadora, portadora da cédula de identidade RG nº 09.106.876-25- SSP/BA, inscrita no CPF/MF nº 006.141.435-27; natural de Pilão Arcado/BA, nascida em 09/06/1980, filha de Anativa Pereira Afonso, casada em 12/09/2003 sob o regime de comunhão parcial de bens com JOÃO NOGUEIRA DE FIGUEIREDO FILHO , brasileiro, maior, pescador, portador da cédula de identidade RG nº 09.353.997-55 SSP/BA, inscrito no CPF/MF nº 988.988.335-04, natural de Xique-Xique/BA, nascido em 01/08/1978, filho de Zélia Duque de Figueiredo e João Nogueira de Figueiredo, residentes e domiciliados na Rua A, nº 10, Bairro Nova Iguira, Xique-Xique Bahia , no âmbito da REURB, classificada como REURB-S, o direito real de propriedade, por já possuir como sua por 19 (dezenove) anos.	LOTE 18 (DEZOITO) do SETOR 04 (QUATRO) da QUADRA 18 (dezoito) , Área: 673,22 m ² , Perímetro: 158,34 m, localizado no Bairro Nova Iguira, Xique-Xique/BA, com as seguintes descrição, caracterização e confrontações: Inicia-se a descrição deste perímetro no vértice Pt0, de coordenadas N 8808157.33 m e E 752738.66 m, Datum SIRGAS 2000 com Meridiano Central -45, localizado no Bairro de Nova Iguira; deste, segue confrontando com LOTE 27, com os seguintes azimute plano e distância:125°35'9.24" e 24.51; até o vértice Pt1, de coordenadas N 8808143.07 m e E 752758.59 m; deste, segue confrontando com LOTE 17, com os seguintes azimute plano e distância:125°03'25.21" e 44.38; até o vértice Pt2, de coordenadas N 8808117.58 m e E 752794.92 m; deste, segue confrontando com RUA A, com os seguintes azimute plano e distância:213°58'41.19" e 10.09; até o vértice Pt3, de coordenadas N 8808109.21 m e E 752789.28 m; deste, segue confrontando com LOTE 19, com os seguintes azimute plano e distância:305°45'35.10" e 69.82; até o vértice Pt4, de coordenadas N 8808150.01 m e E 752732.63 m; deste, segue confrontando com LOTE 26, com os seguintes azimute plano e distância:39°30'54.81" e 9.48; até o vértice Pt0, de coordenadas N 8808157.33 m e E 752738.66 m, encerrando esta descrição. Todas as coordenadas aqui descritas estão georreferenciadas ao Sistema Geodésico Brasileiro, e encontram-se representadas no sistema UTM, referenciadas ao Meridiano Central -45, tendo como DATUM SIRGAS 2000 .Todos os azimutes e distâncias, área e perímetro foram calculados no plano de projeção UTM.	07/11/2022
-----------	--	---	------------

19	ISABEL CRISTINA DA SILVA MALHADO , brasileira, casada, maior, lavradora, portadora da cédula de identidade RG nº 12.556.830-40- SSP/BA, inscrita no CPF/MF nº 845.216.275-87; natural de Xique-Xique/BA, nascida em 02/07/1980, filha de Maria Rodrigues de Jesus e Francisco Antônio da Silva, casada em 11/01/2018 sob o regime de comunhão parcial de bens com JOSÉ PEREIRA MACHADO , brasileiro, maior, pescador, portador da cédula de identidade RG nº 08.965.505-24 SSP/BA, inscrito no CPF/MF nº 005.607.785-89, natural de Xique-Xique/BA, nascido em 03/07/1980, filho de Maria Angélica Pereira Machado e Joaquim Francisco Machado, residentes e domiciliados na Rua A, s/n, Bairro Nova Iguira, Xique-Xique Bahia, no âmbito da REURB, classificada como REURB-S, o direito real de propriedade, por já possuir como sua por 06 (seis) anos.	LOTE 19 (DEZENOVE) do SETOR 04 (QUATRO) da QUADRA 18 (dezoito) , Área: 576,67 m ² , Perímetro: 163,13 m, localizado no Bairro Nova Iguira, Xique-Xique/BA, com as seguintes descrição, caracterização e confrontações: Inicia-se a descrição deste perímetro no vértice Pt0, de coordenadas N 8808150.01 m e E 752732.63 m, Datum SIRGAS 2000 com Meridiano Central -45, localizado no Bairro de Nova Iguira; deste, segue confrontando com LOTE 18, com os seguintes azimute plano e distância:125°45'35.10" e 69.82; até o vértice Pt1, de coordenadas N 8808109.21 m e E 752789.28 m; deste, segue confrontando com RUA A, com os seguintes azimute plano e distância:214°18'44.60" e 10.88; até o vértice Pt2, de coordenadas N 8808100.23 m e E 752783.15 m; deste, segue confrontando com LOTE 20, com os seguintes azimute plano e distância:305°35'34.34" e 29.83; até o vértice Pt3, de coordenadas N 8808117.59 m e E 752758.90 m; deste, segue confrontando com LOTE 23, com os seguintes azimute plano e distância:305°37'20.76" e 6.37; até o vértice Pt4, de coordenadas N 8808121.30 m e E 752753.72 m; deste, segue confrontando com LOTE 24, com os seguintes azimute plano e distância:20°18'52.96" e 7.38; até o vértice Pt5, de coordenadas N 8808128.22 m e E 752756.28 m; deste, segue confrontando com LOTE 24, com os seguintes azimute plano e distância:300°48'53.42" e 32.16; até o vértice Pt6, de coordenadas N 8808144.70 m e E 752728.67 m; deste, segue confrontando com LOTE 25, com os seguintes azimute plano e distância:36°42'5.45" e 6.63; até o vértice Pt0, de coordenadas N 8808150.01 m e E 752732.63 m, encerrando esta descrição. Todas as coordenadas aqui descritas estão georreferenciadas ao Sistema Geodésico Brasileiro, e encontram-se representadas no sistema UTM, referenciadas ao Meridiano Central - 45, tendo como DATUM SIRGAS 2000. Todos os azimutes e distâncias, área e perímetro foram calculados no plano de projeção UTM.	07/11/2022
-----------	---	--	------------

20	<p>CRISTIANE DE FIGUEIREDO CUNHA, brasileira, casada, maior, pescadora, portadora da cédula de identidade RG nº 11.252.426-55- SSP/BA, inscrita no CPF/MF nº 002.282.685-83; natural de São Paulo/SP, nascida em 02/12/1978, filha de Lourdes de Figueiredo e Pedro de Figueiredo, casada em 27/06/2008 sob o regime de comunhão parcial de bens com JOSÉ MARCOS DA CUNHA, brasileiro, maior, pescador, portador da cédula de identidade RG nº 07.771.854-23 SSP/BA, inscrito no CPF/MF nº 914.041.505-87, natural de Xique-Xique/BA, nascido em 28/02/1975, filho de Zilda Marcelino da Cunha e Olímpio Nunes da Cunha, residentes e domiciliados na Rua A, nº 1048, Bairro Nova Iguira, Xique-Xique Bahia, no âmbito da REURB, classificada como REURB-S, o direito real de propriedade, por já possuir como sua por 20 (vinte) anos.</p>	<p>LOTE 20 (VINTE) do SETOR 04 (QUATRO) da QUADRA 18 (dezoito), Área: 276,80 m², Perímetro: 77,50m, localizado no Bairro Nova Iguira, Xique-Xique/BA, com as seguintes descrições, caracterização e confrontações: Inicia-se a descrição deste perímetro no vértice Pt0, de coordenadas N 8808117.59 m e E 752758.90 m, Datum SIRGAS 2000 com Meridiano Central -45, localizado no Bairro de Nova Iguira ; deste, segue confrontando com LOTE 19, com os seguintes azimute plano e distância:125°35'34.34" e 29.83; até o vértice Pt1, de coordenadas N 8808100.23 m e E 752783.15 m; deste, segue confrontando com RUA A, com os seguintes azimute plano e distância:214°18'30.47" e 9.64; até o vértice Pt2, de coordenadas N 8808092.27 m e E 752777.72 m; deste, segue confrontando com LOTE 21, com os seguintes azimute plano e distância:306°13'48.86" e 28.56; até o vértice Pt3, de coordenadas N 8808109.15 m e E 752754.68 m; deste, segue confrontando com LOTE 23, com os seguintes azimute plano e distância:26°33'54.18" e 9.44; até o vértice Pt0, de coordenadas N 8808117.59 m e E 752758.90 m, encerrando esta descrição. Todas as coordenadas aqui descritas estão georreferenciadas ao Sistema Geodésico Brasileiro, e encontram-se representadas no sistema UTM, referenciadas ao Meridiano Central - 45, tendo como DATUM SIRGAS 2000 .Todos os azimutes e distâncias, área e perímetro foram calculados no plano de projeção UTM</p>	07/11/2022
-----------	---	--	------------

21	<p>GISLENE MARQUES ALVES DA CUNHA, brasileira, casada, maior, pescadora, portadora da cédula de identidade RG nº 07.565.667-11- SSP/BA, inscrita no CPF/MF nº 016.561.535-48; natural de Xique-Xique/BA, nascida em 22/05/1975, filha de Maria Marques Alves e Jonas Pereira Alves, casada em 21/10/1997 sob o regime de comunhão parcial de bens com IVALDO MARCELINO DA CUNHA, brasileiro, maior, pescador, portador da cédula de identidade RG nº 09.353.932-00 SSP/BA, inscrito no CPF/MF nº 972.500.405-10, natural de Xique-Xique/BA, nascido em 20/04/1977, filho de Zilda Marcelino da Cunha e Olímpio Nunes da Cunha, residentes e domiciliados na Rua Nova Iguira, nº 17, Bairro Nova Iguira, Xique-Xique Bahia, no âmbito da REURB, classificada como REURB-S, o direito real de propriedade, por já possuir como sua por 20 (vinte) anos.</p>	<p>LOTE 21 (VINTE E UM) do SETOR 04 (QUATRO) da QUADRA 18 (dezoito), Área: 262,87 m², Perímetro: 74,66 m, localizado no Bairro Nova Iguira, Xique-Xique/BA, com as seguintes descrições, caracterização e confrontações: Inicia-se a descrição deste perímetro no vértice Pt0, de coordenadas N 8808109.15 m e E 752754.68 m, Datum SIRGAS 2000 com Meridiano Central -45, localizado no Bairro de Nova Iguira; deste, segue confrontando com LOTE 20, com os seguintes azimute plano e distância:126°13'48.86" e 28.56; até o vértice Pt1, de coordenadas N 8808092.27 m e E 752777.72 m; deste, segue confrontando com RUA A, com os seguintes azimute plano e distância:216°07'43.90" e 8.54; até o vértice Pt2, de coordenadas N 8808085.37 m e E 752772.69 m; deste, segue confrontando com LOTE 22, com os seguintes azimute plano e distância:302°29'33.90" e 17.26; até o vértice Pt3, de coordenadas N 8808094.64 m e E 752758.13 m; deste, segue confrontando com LOTE 22, com os seguintes azimute plano e distância:302°21'23.80" e 9.84; até o vértice Pt4, de coordenadas N 8808099.91 m e E 752749.82 m; deste, segue confrontando com LOTE 23, com os seguintes azimute plano e distância:27°44'58.83" e 10.44; até o vértice Pt0, de coordenadas N 8808109.15 m e E 752754.68 m, encerrando esta descrição. Todas as coordenadas aqui descritas estão georreferenciadas ao Sistema Geodésico Brasileiro, e encontram-se representadas no sistema UTM, referenciadas ao Meridiano Central - 45, tendo como DATUM SIRGAS 2000. Todos os azimutes e distâncias, área e perímetro foram calculados no plano de projeção UTM.</p>	07/11/2022
-----------	---	---	------------

22	HUGO DE FIGUEIREDO SANTOS , brasileiro, solteiro, maior, estudante, portador da cédula de identidade RG nº 21.832.529-01 SSP/BA, inscrito no CPF/MF nº 087.899.975-22, natural de Xique-Xique/BA, nascido em 14/08/2000, filho de Adriana Marçal de Figueiredo Rodrigues e Givaldo dos Santos Rodrigues, residente e domiciliado na Rua Nova Iguira, nº 36, Bairro Nova Iguira, Xique-Xique Bahia, no âmbito da REURB, classificada como REURB-S, o direito real de propriedade, por já possuir como sua por 22 (vinte e dois) anos.	LOTE 22 (VINTE E DOIS) do SETOR 04 (QUATRO) da QUADRA 18 (dezoito) , Área: 199,89m ² , Perímetro: 68,28m localizado no Bairro Nova Iguira, Xique-Xique/BA, com as seguintes descrição, caracterização e confrontações: Inicia-se a descrição deste perímetro no vértice Pt0, de coordenadas N 8808099.91 m e E 752749.82 m, Datum SIRGAS 2000 com Meridiano Central -45, localizado no Bairro de Nova Iguira; deste, segue confrontando com LOTE 21, com os seguintes azimute plano e distância:122°26'35.91" e 27.10; até o vértice Pt1, de coordenadas N 8808085.37 m e E 752772.69 m; deste, segue confrontando com RUA A, com os seguintes azimute plano e distância:215°00'36.07" e 7.73; até o vértice Pt2, de coordenadas N 8808079.04 m e E 752768.25 m; deste, segue confrontando com RUA OLIMPIO NUNES DA CUNHA, com os seguintes azimute plano e distância:303°23'3.43" e 26.10; até o vértice Pt3, de coordenadas N 8808093.40 m e E 752746.46 m; deste, segue confrontando com LOTE 23, com os seguintes azimute plano e distância:27°17'26.41" e 7.33; até o vértice Pt0, de coordenadas N 8808099.91 m e E 752749.82 m, encerrando esta descrição. Todas as coordenadas aqui descritas estão georreferenciadas ao Sistema Geodésico Brasileiro, e encontram-se representadas no sistema UTM, referenciadas ao Meridiano Central - 45, tendo como DATUM SIRGAS 2000 .Todos os azimutes e distâncias, área e perímetro foram calculados no plano de projeção UTM.	07/11/2022
-----------	---	--	------------

23	PREFEITURA MUNICIPAL DE XIQUE-XIQUE	LOTE 23 (VINTE E TRÊS) do SETOR 04 (QUATRO) da QUADRA 18 (dezoito), Área:156.99m ² ,Perímetro: 66.60m, localizado no Bairro Nova Iguira, Xique-Xique/BA, com as seguintes descrição, caracterização e confrontações: Inicia-se a descrição deste perímetro no vértice Pt0, de coordenadas N 8808121.30 m e E 752753.72 m, Datum SIRGAS 2000 com Meridiano Central -45, localizado no Bairro de Nova Iguira; deste, segue confrontando com LOTE 19, com os seguintes azimute plano e distância:125°37'20.76" e 6.37; até o vértice Pt1, de coordenadas N 8808117.59 m e E 752758.90 m; deste, segue confrontando com LOTES 20 , 21 e 22, com os seguintes azimute plano e distância:207°12'54.35" e 27.20; até o vértice Pt2, de coordenadas N 8808093.40 m e E 752746.46 m; deste, segue confrontando com RUA OLIMPIO NUNES DA CUNHA, com os seguintes azimute plano e distância:300°24'39.89" e 5.13; até o vértice Pt3, de coordenadas N 8808095.99 m e E 752742.04 m; deste, segue confrontando com LOTE 24, com os seguintes azimute plano e distância:24°46'59.96" e 27.87; até o vértice Pt0, de coordenadas N 8808121.30 m e E 752753.72 m, encerrando esta descrição. Todas as coordenadas aqui descritas estão georreferenciadas ao Sistema Geodésico Brasileiro, e encontram-se representadas no sistema UTM, referenciadas ao Meridiano Central - 45, tendo como DATUM SIRGAS 2000 .Todos os azimutes e distâncias, área e perímetro foram calculados no plano de projeção UTM.	07/11/2022
-----------	--	--	------------

24	PREFEITURA MUNICIPAL DE XIQUE-XIQUE	LOTE 24 (VINTE E QUATRO) do SETOR 04 (QUATRO) da QUADRA 18 (dezoito), Área: 2341.44m ² , Perímetro: 216,41m, localizado no Bairro Nova Iguira, Xique-Xique/BA, com as seguintes descrição, caracterização e confrontações: Inicia-se a descrição deste perímetro no vértice Pt0, de coordenadas N 8808168.95 m e E 752687.96 m, Datum SIRGAS 2000 com Meridiano Central -45, localizado no Bairro de Nova Iguira; deste, segue confrontando com LOTES 25 e 19, com os seguintes azimute plano e distância:120°48'0.01" e 79.54; até o vértice Pt1, de coordenadas N 8808128.22 m e E 752756.28 m; deste, segue confrontando com LOTE 19, com os seguintes azimute plano e distância:200°18'52.96" e 7.38; até o vértice Pt2, de coordenadas N 8808121.30 m e E 752753.72 m; deste, segue confrontando com LOTE 23, com os seguintes azimute plano e distância:204°46'59.96" e 27.87; até o vértice Pt3, de coordenadas N 8808095.99 m e E 752742.04 m; deste, segue confrontando com RUA OLIMPIO NUNES DA CUNHA, com os seguintes azimute plano e distância:303°39'8.61" e 25.36; até o vértice Pt4, de coordenadas N 8808110.04 m e E 752720.93 m; deste, segue confrontando com RUA OLIMPIO NUNES DA CUNHA, com os seguintes azimute plano e distância:307°12'46.74" e 17.26; até o vértice Pt5, de coordenadas N 8808120.48 m e E 752707.18 m; deste, segue confrontando com RUA OLIMPIO NUNES DA CUNHA, com os seguintes azimute plano e distância:316°50'51.40" e 13.60; até o vértice Pt6, de coordenadas N 8808130.40 m e E 752697.88 m; deste, segue confrontando com RUA OLIMPIO NUNES DA CUNHA, com os seguintes azimute plano e distância:328°25'7.35" e 14.80; até o vértice Pt7, de coordenadas N 8808143.01 m e E 752690.13 m; deste, segue confrontando com RUA OLIMPIO NUNES DA CUNHA, com os seguintes azimute plano e distância:330°15'18.43" e 18.33; até o vértice Pt8, de coordenadas N 8808158.93 m e E 752681.04 m; deste, segue confrontando com BRAÇO DO RIO SÃO FRANCISCO, com os seguintes azimute plano e distância:34°38'1.24" e 12.18; até o vértice Pt0, de coordenadas N 8808168.95 m e E 752687.96 m, encerrando esta descrição. Todas as coordenadas aqui descritas estão georreferenciadas ao Sistema Geodésico Brasileiro, e encontram-se representadas no sistema UTM, referenciadas ao Meridiano Central -45, tendo como DATUM SIRGAS 2000 .Todos os azimutes e distâncias, área e perímetro foram calculados no plano de projeção UTM	07/11/2022
-----------	--	--	------------

25	PREFEITURA MUNICIPAL DE XIQUE-XIQUE	LOTE 25 (VINTE E CINCO) do SETOR 04 (QUATRO) da QUADRA 18 (dezoito), Área: 481.10m ² , Perímetro: 145.00m localizado no Bairro Nova Iguira, Xique-Xique/BA, com as seguintes descrição, caracterização e confrontações: Inicia-se a descrição deste perímetro no vértice Pt0, de coordenadas N 8808180.61 m e E 752686.09 m, Datum SIRGAS 2000 com Meridiano Central -45, localizado no Bairro de Nova Iguira; deste, segue confrontando com LOTE 28, com os seguintes azimute plano e distância:123°19'25.76" e 55.70; até o vértice Pt1, de coordenadas N 8808150.01 m e E 752732.63 m; deste, segue confrontando com LOTE 19, com os seguintes azimute plano e distância:216°42'5.45" e 6.63; até o vértice Pt2, de coordenadas N 8808144.70 m e E 752728.67 m; deste, segue confrontando com LOTE 25, com os seguintes azimute plano e distância:300°47'23.77" e 47.38; até o vértice Pt3, de coordenadas N 8808168.95 m e E 752687.96 m; deste, segue confrontando com LOTE 24, com os seguintes azimute plano e distância:214°38'1.24" e 12.18; até o vértice Pt4, de coordenadas N 8808158.93 m e E 752681.04 m; deste, segue confrontando com BRAÇO DO RIO SÃO FRANCISCO, com os seguintes azimute plano e distância:1°27'22.89" e 14.23; até o vértice Pt5, de coordenadas N 8808173.15 m e E 752681.40 m; deste, segue confrontando com BRAÇO DO RIO SÃO FRANCISCO, com os seguintes azimute plano e distância:32°09'38.32" e 8.81; até o vértice Pt0, de coordenadas N 8808180.61 m e E 752686.09 m, encerrando esta descrição. Todas as coordenadas aqui descritas estão georreferenciadas ao Sistema Geodésico Brasileiro, e encontram-se representadas no sistema UTM, referenciadas ao Meridiano Central -45, tendo como DATUM SIRGAS 2000 .Todos os azimutes e distâncias, área e perímetro foram calculados no plano de projeção UTM.	07/11/2022
-----------	-------------------------------------	--	------------

26	PREFEITURA MUNICIPAL DE XIQUE-XIQUE	LOTE 26 (VINTE E SEIS) do SETOR 04 (QUATRO) da QUADRA 18 (dezoito), Área:574.86m ² , Perímetro: 132.15m, localizado no Bairro Nova Iguira, Xique-Xique/BA, com as seguintes descrição, caracterização e confrontações: Inicia-se a descrição deste perímetro no vértice Pt0, de coordenadas N 8808189.37 m e E 752693.10 m, Datum SIRGAS 2000 com Meridiano Central -45, localizado no Bairro de Nova Iguira; deste, segue confrontando com LOTE 27, com os seguintes azimute plano e distância:125°06'55.69" e 55.69; até o vértice Pt1, de coordenadas N 8808157.33 m e E 752738.66 m; deste, segue confrontando com LOTE 18, com os seguintes azimute plano e distância:219°30'54.81" e 9.48; até o vértice Pt2, de coordenadas N 8808150.01 m e E 752732.63 m; deste, segue confrontando com LOTE 25, com os seguintes azimute plano e distância:303°19'25.76" e 55.70; até o vértice Pt3, de coordenadas N 8808180.61 m e E 752686.09 m; deste, segue confrontando com BRAÇO DO RIO SÃO FRANCISCO, com os seguintes azimute plano e distância:38°42'52.05" e 11.22; até o vértice Pt0, de coordenadas N 8808189.37 m e E 752693.10 m, encerrando esta descrição. Todas as coordenadas aqui descritas estão georreferenciadas ao Sistema Geodésico Brasileiro,e encontram-se representadas no sistema UTM, referenciadas ao Meridiano Central - 45, tendo como DATUM SIRGAS 2000 .Todos os azimutes e distâncias, área e perímetro foram calculados no plano de projeção UTM.	07/11/2022
-----------	--	--	------------

27	PREFEITURA MUNICIPAL DE XIQUE-XIQUE	LOTE 27 (VINTE E SETE) do SETOR 04 (QUATRO) da QUADRA 18 (dezoito), Área: 1190,52 m ² , Perímetro: 191,91 m localizado no Bairro Nova Iguira, Xique-Xique/BA, com as seguintes descrição, caracterização e confrontações: Inicia-se a descrição deste perímetro no vértice Pt0, de coordenadas N 8808199.67 m e E 752701.88 m, Datum SIRGAS 2000 com Meridiano Central -45, localizado no Bairro de Nova Iguira; deste, segue confrontando com LOTE 28, com os seguintes azimute plano e distância:123°10'8.86" e 54.98; até o vértice Pt1, de coordenadas N 8808169.60 m e E 752747.90 m; deste, segue confrontando com LOTE 15, com os seguintes azimute plano e distância:123°11'39.37" e 24.29; até o vértice Pt2, de coordenadas N 8808156.30 m e E 752768.23 m; deste, segue confrontando com LOTE15, com os seguintes azimute plano e distância:87°11'15.92" e 1.48; até o vértice Pt3, de coordenadas N 8808156.37 m e E 752769.71 m; deste, segue confrontando com LOTE 16, com os seguintes azimute plano e distância:222°37'52.67" e 7.45; até o vértice Pt4, de coordenadas N 8808150.88 m e E 752764.66 m; deste, segue confrontando com LOTE 17, com os seguintes azimute plano e distância:217°48'41.27" e 9.89; até o vértice Pt5, de coordenadas N 8808143.07 m e E 752758.59 m; deste, segue confrontando com LOTE 18, com os seguintes azimute plano e distância:305°35'9.24" e 24.51; até o vértice Pt6, de coordenadas N 8808157.33 m e E 752738.66 m; deste, segue confrontando com LOTE 26, com os seguintes azimute plano e distância:305°06'55.69" e 55.69; até o vértice Pt7, de coordenadas N 8808189.37 m e E 752693.10 m; deste, segue confrontando com BRAÇO DO RIO SÃO FRANCISCO, com os seguintes azimute plano e distância:40°24'36.51" e 13.54; até o vértice Pt0, de coordenadas N 8808199.67 m e E 752701.88 m, encerrando esta descrição. Todas as coordenadas aqui descritas estão georreferenciadas ao Sistema Geodésico Brasileiro, a partir da estação RBMC de de coordenadas E m e N m, localizada em , e encontram-se representadas no sistema UTM, referenciadas ao Meridiano Central -45, tendo como DATUM SIRGAS 2000 .Todos os azimutes e distâncias, área e perímetro foram calculados no plano de projeção UTM.	07/11/2022
-----------	--	--	------------

28	PREFEITURA MUNICIPAL DE XIQUE-XIQUE	LOTE 28 (VINTE E OITO) do SETOR 04 (QUATRO) da QUADRA 18 (dezoito), Área: 2325,40m², Perímetro: 217,02 m localizado no Bairro Nova Iguaíra, Xique-Xique/BA, com as seguintes descrição, caracterização e confrontações: Inicia-se a descrição deste perímetro no vértice Pt0, de coordenadas N 8808227.49 m e E 752722.20 m, Datum SIRGAS 2000 com Meridiano Central -45, localizado no Bairro de Nova Iguaíra; deste, segue confrontando com LOTE 01, com os seguintes azimute plano e distância:123°41'24.24" e 34.15; até o vértice Pt1, de coordenadas N 8808208.55 m e E 752750.62 m; deste, segue confrontando com LOTE 02, com os seguintes azimute plano e distância:123°37'58.49" e 8.69; até o vértice Pt2, de coordenadas N 8808203.74 m e E 752757.86 m; deste, segue confrontando com LOTE 03, com os seguintes azimute plano e distância:127°00'58.66" e 9.79; até o vértice Pt3, de coordenadas N 8808197.84 m e E 752765.67 m; deste, segue confrontando com LOTES 04 e 05, com os seguintes azimute plano e distância:124°19'17.63" e 20.85; até o vértice Pt4, de coordenadas N 8808186.09 m e E 752782.89 m; deste, segue confrontando com LOTE 13, com os seguintes azimute plano e distância:211°34'23.75" e 7.76; até o vértice Pt5, de coordenadas N 8808179.47 m e E 752778.82 m; deste, segue confrontando com LOTE 14, com os seguintes azimute plano e distância:209°33'28.04" e 7.57; até o vértice Pt6, de coordenadas N 8808172.89 m e E 752775.09 m; deste, segue confrontando com LOTE 14A, com os seguintes azimute plano e distância:210°33'52.91" e 7.48; até o vértice Pt7, de coordenadas N 8808166.45 m e E 752771.29 m; deste, segue confrontando com LOTE 15, com os seguintes azimute plano e distância:302°47'56.87" e 21.19; até o vértice Pt8, de coordenadas N 8808177.93 m e E 752753.47 m; deste, segue confrontando com LOTE 15, com os seguintes azimute plano e distância:213°47'23.19" e 10.02; até o vértice Pt9, de coordenadas N 8808169.60 m e E 752747.90 m; deste, segue confrontando com LOTE 27, com os seguintes azimute plano e distância:303°10'8.86" e 54.98; até o vértice Pt10, de coordenadas N 8808199.67 m e E 752701.88 m; deste, segue confrontando com BRAÇO DO RIO FRANCISCO, com os seguintes azimute plano e distância:36°08'46.03" e 34.45; até o vértice Pt0, de coordenadas N 8808227.49 m e E 752722.20 m, encerrando esta descrição. Todas as coordenadas aqui descritas estão georreferenciadas ao Sistema Geodésico Brasileiro, e encontram-se representadas no sistema UTM, referenciadas ao Meridiano Central -45, tendo como DATUM SIRGAS 2000 .Todos os azimutes e distâncias, área e perímetro foram calculados no plano de projeção UTM.	07/11/2022
-----------	--	--	------------

01	<p>VIVIANE FIGUEIREDO SANTOS, brasileira, casada, maior, pescadora, portadora da cédula de identidade RG nº 11.905.263-60- SSP/BA, inscrita no CPF/MF nº 003.722.925-77; natural de Xique-Xique/BA, nascida em 30/08/1981, filha de Maria de Figueiredo Santos e Vivaldo Ferreira dos Santos, casada em 10/07/2015 sob o regime de comunhão parcial de bens com ADEMILTON PEREIRA DA ROCHA, brasileiro, maior, pescador, portador da cédula de identidade RG nº 09.022.344-63 SSP/BA, inscrito no CPF/MF nº 002.977.345-80, natural de Xique-Xique/BA, nascido em 11/07/1978, filho de Ana Pereira da Rocha e Nailton Felix da Rocha, residentes e domiciliados na Avenida 01, s/n, Bairro Nova Iguaçu, Xique-Xique Bahia, no âmbito da REURB, classificada como REURB-S, o direito real de propriedade, por já possuir como sua por 40 (quarenta) anos.</p>	<p>LOTE 01 (UM) do SETOR 04 (QUATRO) da QUADRA 19 (DEZENOVE), Área: 187,38m², Perímetro: 57,47 m localizado no Bairro Nova Iguaçu, Xique-Xique/BA, com as seguintes descrições, caracterização e confrontações: Inicia-se a descrição deste perímetro no vértice Pt0, de coordenadas N 8808180.80 m e E 752852.84 m, Datum SIRGAS 2000 com Meridiano Central -45, localizado no Bairro de Nova Iguaçu; deste, segue confrontando com AVENIDA RAUL BRAGA, com os seguintes azimute plano e distância: 126°16'57.15" e 10.06; até o vértice Pt1, de coordenadas N 8808174.84 m e E 752860.95 m; deste, segue confrontando com LOTE 02, com os seguintes azimute plano e distância: 213°48'0.54" e 18.50; até o vértice Pt2, de coordenadas N 8808159.47 m e E 752850.66 m; deste, segue confrontando com LOTE 30, com os seguintes azimute plano e distância: 303°50'45.60" e 9.96; até o vértice Pt3, de coordenadas N 8808165.01 m e E 752842.39 m; deste, segue confrontando com RUA A, com os seguintes azimute plano e distância: 33°30'8.74" e 18.93; até o vértice Pt0, de coordenadas N 8808180.80 m e E 752852.84 m, encerrando esta descrição. Todas as coordenadas aqui descritas estão georreferenciadas ao Sistema Geodésico Brasileiro, e encontram-se representadas no sistema UTM, referenciadas ao Meridiano Central -45, tendo como DATUM SIRGAS 2000. Todos os azimutes e distâncias, área e perímetro foram calculados no plano de projeção UTM.</p>	07/11/2022
-----------	--	--	------------

02	<p>ANA PEREIRA DA ROCHA, brasileira, viúva, maior, aposentada, portadora da cédula de identidade RG nº 03.669.443-63-SSP/BA, inscrita no CPF/MF nº 888.359.015-53; natural de Xique-Xique/BA, nascida em 17/09/1952, filha de Vitória Pereira Bonfim e Sandoval Francisco Pereira, residente e domiciliada na Rua 02, nº 02, Bairro Nova Iguaçu, Xique-Xique Bahia, no âmbito da REURB, classificada como REURB-S, o direito real de propriedade, por já possuir como sua por 40 (quarenta) anos.</p>	<p>LOTE 02 (DOIS) do SETOR 04 (QUATRO) da QUADRA 19 (DEZENOVE), Área: 195.14 m², Perímetro: 59.51 m localizado no Bairro Nova Iguaçu, Xique-Xique/BA, com as seguintes descrição, caracterização e confrontações: Inicia-se a descrição deste perímetro no vértice Pt0, de coordenadas N 8808174.84 m e E 752860.95 m, Datum SIRGAS 2000 com Meridiano Central -45, localizado no Bairro Nova Iguaçu; deste, segue confrontando com AVENIDA RAUL BRAGA, com os seguintes azimute plano e distância: 126°29'9.32" e 10.36; até o vértice Pt1, de coordenadas N 8808168.68 m e E 752869.28 m; deste, segue confrontando com LOTE 03, com os seguintes azimute plano e distância: 214°49'20.33" e 19.60; até o vértice Pt2, de coordenadas N 8808152.59 m e E 752858.09 m; deste, segue confrontando com LOTE 30, com os seguintes azimute plano e distância: 308°01'44.42" e 6.80; até o vértice Pt3, de coordenadas N 8808156.78 m e E 752852.73 m; deste, segue confrontando com LOTE 30, com os seguintes azimute plano e distância: 26°33'54.18" e 1.17; até o vértice Pt4, de coordenadas N 8808157.83 m e E 752853.25 m; deste, segue confrontando com LOTE 30, com os seguintes azimute plano e distância: 302°21'40.11" e 3.07; até o vértice Pt5, de coordenadas N 8808159.47 m e E 752850.66 m; deste, segue confrontando com LOTE 01, com os seguintes azimute plano e distância: 33°48'0.54" e 18.50; até o vértice Pt0, de coordenadas N 8808174.84 m e E 752860.95 m, encerrando esta descrição. Todas as coordenadas aqui descritas estão georreferenciadas ao Sistema Geodésico Brasileiro, e encontram-se representadas no sistema UTM, referenciadas ao Meridiano Central - 45, tendo como DATUM SIRGAS 2000. Todos os azimutes e distâncias, área e perímetro foram calculados no plano de projeção UTM.</p>	07/11/2022
-----------	--	---	------------

03	PREFEITURA MUNICIPAL DE XIQUE-XIQUE	LOTE 03 (TRÊS) do SETOR 04 (QUATRO) da QUADRA 19 (DEZENOVE), Área: 274.85 m ² , Perímetro: 72.48 m localizado no Bairro Nova Iguira, Xique-Xique/BA, com as seguintes descrição, caracterização e confrontações: Inicia-se a descrição deste perímetro no vértice Pt0, de coordenadas N 8808168.68 m e E 752869.28 m, Datum SIRGAS 2000 com Meridiano Central -45, localizado no Bairro de Nova Iguira; deste, segue confrontando com AVENIDA RAUL BRAGA, com os seguintes azimute plano e distância:124°56'38.44" e 10.70; até o vértice Pt1, de coordenadas N 8808162.56 m e E 752878.05 m; deste, segue confrontando com LOTE 04, com os seguintes azimute plano e distância:213°45'2.94" e 16.36; até o vértice Pt2, de coordenadas N 8808148.96 m e E 752868.96 m; deste, segue confrontando com LOTE 06, com os seguintes azimute plano e distância:214°38'23.79" e 8.89; até o vértice Pt3, de coordenadas N 8808141.64 m e E 752863.91 m; deste, segue confrontando com LOTE 07, com os seguintes azimute plano e distância:303°06'33.97" e 5.70; até o vértice Pt4, de coordenadas N 8808144.76 m e E 752859.13 m; deste, segue confrontando com LOTE 29, com os seguintes azimute plano e distância:304°40'51.71" e 5.35; até o vértice Pt6, de coordenadas N 8808148.09 m e E 752854.98 m; deste, segue confrontando com LOTES 30 e 02, com os seguintes azimute plano e distância:34°46'24.54" e 25.07; até o vértice Pt0, de coordenadas N 8808168.68 m e E 752869.28 m, encerrando esta descrição. Todas as coordenadas aqui descritas estão georreferenciadas ao Sistema Geodésico Brasileiro, e encontram-se representadas no sistema UTM, referenciadas ao Meridiano Central - 45, tendo como DATUM SIRGAS 2000 .Todos os azimutes e distâncias, área e perímetro foram calculados no plano de projeção UTM.	07/11/2022
-----------	--	--	------------

04	<p>SANDRA CRISTINA DA CUNHA NOGUEIRA, brasileira, casada, maior, pescadora, portadora da cédula de identidade RG nº 05.752.760-10- SSP/BA, inscrita no CPF/MF nº 946.853.395-68; natural de Xique-Xique/BA, nascida em 16/11/1974, filha de Salvelina Messias da Cunha e Aristeu Figueiredo da Cunha, casada em 21/08/1993 sob o regime de comunhão parcial de bens com JAILSON DE SOUSA NOGUEIRA, brasileiro, maior, pescador, portador da cédula de identidade RG nº 04.949.490-23 SSP/BA, inscrito no CPF/MF nº 547.163.495-00, natural de Xique-Xique/BA, nascido em 22/06/1969, filho de Carmen Silva Nogueira e Caio de Sousa Nogueira, residentes e domiciliados na Avenida 02, nº 04, Bairro Nova Iguira, Xique-Xique Bahia, no âmbito da REURB, classificada como REURB-S, o direito real de propriedade, por já possuir como sua por 30 (trinta) anos.</p>	<p>LOTE 04 (QUATRO) do SETOR 04 (QUATRO) da QUADRA 19 (DEZENOVE), Área: 149.50m², Perímetro: 50.85m, localizado no Bairro Nova Iguira, Xique-Xique/BA, com as seguintes descrição, caracterização e confrontações: Inicia-se a descrição deste perímetro no vértice Pt0, de coordenadas N 8808162.56 m e E 752878.05 m, Datum SIRGAS 2000 com Meridiano Central -45, no Bairro de Nova Iguira; deste, segue confrontando com AVENIDA RAUL BRAGA, com os seguintes azimute plano e distância:125°11'44.14" e 9.13; até o vértice Pt1, de coordenadas N 8808157.29 m e E 752885.51 m; deste, segue confrontando com LOTE 05, com os seguintes azimute plano e distância:212°59'10.77" e 16.00; até o vértice Pt2, de coordenadas N 8808143.87 m e E 752876.80 m; deste, segue confrontando com LOTE 06, com os seguintes azimute plano e distância:302°58'51.59" e 9.34; até o vértice Pt3, de coordenadas N 8808148.96 m e E 752868.96 m; deste, segue confrontando com LOTE 03, com os seguintes azimute plano e distância:33°45'2.94" e 16.36; até o vértice Pt0, de coordenadas N 8808162.56 m e E 752878.05 m, encerrando esta descrição. Todas as coordenadas aqui descritas estão georreferenciadas ao Sistema Geodésico Brasileiro, e encontram-se representadas no sistema UTM, referenciadas ao Meridiano Central -45, tendo como DATUM SIRGAS 2000. Todos os azimutes e distâncias, área e perímetro foram calculados no plano de projeção UTM.</p>	07/11/2022
-----------	--	--	------------

05	<p>SALVELINA MESSIAS DA CUNHA, brasileira, casada, maior, aposentada, portadora da cédula de identidade RG nº 03.719.582-45- SSP/BA, inscrita no CPF/MF nº 436.771.005-00; natural de Xique-Xique/BA, nascida em 31/05/1956, filha de Francisca de Figueiredo e Joaquim Messias de Figueiredo, casada em 17/11/1973 sob o regime de comunhão de bens com ARISTEU FIGUEIREDO DA CUNHA, brasileiro, maior, aposentado, portador da cédula de identidade RG nº 04.949.680-87 SSP/BA, inscrito no CPF/MF nº 432.512.005-00, natural de Xique-Xique/BA, nascido em 13/09/1955, filho de Laudilina da Cunha Figueiredo e João Felix de Figueiredo, residentes e domiciliados na Rua 02, nº 43, Bairro Nova Iguira, Xique-Xique Bahia, no âmbito da REURB, classificada como REURB-S, o direito real de propriedade, por já possuir como sua por 30 (trinta) anos.</p>	<p>LOTE 05 (CINCO) do SETOR 04 (QUATRO) da QUADRA 19 (DEZENOVE), Área: 157.16 m², Perímetro: 51.97 m localizado no Bairro Nova Iguira, Xique-Xique/BA, com as seguintes descrição, caracterização e confrontações: Inicia-se a descrição deste perímetro no vértice Pt0, de coordenadas N 8808157.29 m e E 752885.51 m, Datum SIRGAS 2000 com Meridiano Central -45, localizado no Bairro Nova Iguira; deste, segue confrontando com AVENIDA RAUL BRAGA, com os seguintes azimute plano e distância:122°05'17.78" e 9.93; até o vértice Pt1, de coordenadas N 8808152.02 m e E 752893.92 m; deste, segue confrontando com RUA B, com os seguintes azimute plano e distância:215°16'20.72" e 16.75; até o vértice Pt2, de coordenadas N 8808138.35 m e E 752884.25 m; deste, segue confrontando com LOTE 06, com os seguintes azimute plano e distância:306°32'52.85" e 9.27; até o vértice Pt3, de coordenadas N 8808143.87 m e E 752876.80 m; deste, segue confrontando com LOTE 04, com os seguintes azimute plano e distância:32°59'10.77" e 16.00; até o vértice Pt0, de coordenadas N 8808157.29 m e E 752885.51 m, encerrando esta descrição. Todas as coordenadas aqui descritas estão georreferenciadas ao Sistema Geodésico Brasileiro, e encontram-se representadas no sistema UTM, referenciadas ao Meridiano Central - 45, tendo como DATUM SIRGAS 2000 .Todos os azimutes e distâncias, área e perímetro foram calculados no plano de projeção UTM.</p>	08/11/2022
-----------	---	--	------------

06	EFIGENIA SANTOS BASTOS NOGUEIRA , brasileira, casada, maior, lavradora, portadora da cédula de identidade RG nº 16.642.940-66- SSP/BA, inscrita no CPF/MF nº 087.947.005-40; natural de Xique-Xique/BA, nascida em 22/04/2000, filha de Pedrina dos Santos Barbosa Bastos e Gilson Messias Bastos, casada em 21/12/2017 sob o regime de comunhão parcial de bens com ELVIS DA CUNHA NOGUEIRA , brasileiro, maior, lavrador, portador da cédula de identidade RG nº 16.618.537-06 SSP/BA, inscrito no CPF/MF nº 062.985.265-01, natural de Xique-Xique/BA, nascido em 29/01/1994, filho de Sandra Cristina da Cunha Nogueira e Jailson de Sousa Nogueira, residentes e domiciliados na Rua B, nº 230, Bairro Nova Iguira, Xique-Xique Bahia, no âmbito da REURB, classificada como REURB-S, o direito real de propriedade, por já possuir como sua por 07 (sete) anos.	LOTE 06 (SEIS) do SETOR 04 (QUATRO) da QUADRA 19 (DEZENOVE) , Área: 168.39 m ² , Perímetro: 55.07 m localizado no Bairro Nova Iguira, Xique-Xique/BA, com as seguintes descrição, caracterização e confrontações: Inicia-se a descrição deste perímetro no vértice Pt0, de coordenadas N 8808148.96 m e E 752868.96 m, Datum SIRGAS 2000 com Meridiano Central -45, localizado no Bairro de Nova Iguira; deste, segue confrontando com LOTE 04, com os seguintes azimute plano e distância:122°58'51.59" e 9.34; até o vértice Pt1, de coordenadas N 8808143.87 m e E 752876.80 m; deste, segue confrontando com LOTE 05, com os seguintes azimute plano e distância:126°32'52.85" e 9.27; até o vértice Pt2, de coordenadas N 8808138.35 m e E 752884.25 m; deste, segue confrontando com RUA B, com os seguintes azimute plano e distância:214°17'12.76" e 8.88; até o vértice Pt3, de coordenadas N 8808131.01 m e E 752879.25 m; deste, segue confrontando com LOTE 07, com os seguintes azimute plano e distância:304°43'9.97" e 18.66; até o vértice Pt4, de coordenadas N 8808141.64 m e E 752863.91 m; deste, segue confrontando com LOTE 03, com os seguintes azimute plano e distância:34°38'23.79" e 8.89; até o vértice Pt0, de coordenadas N 8808148.96 m e E 752868.96 m, encerrando esta descrição. Todas as coordenadas aqui descritas estão georreferenciadas ao Sistema Geodésico Brasileiro, e encontram-se representadas no sistema UTM, referenciadas ao Meridiano Central -45, tendo como DATUM SIRGAS 2000 .Todos os azimutes e distâncias, área e perímetro foram calculados no plano de projeção UTM.	08/11/2022
-----------	---	--	------------

07	PREFEITURA MUNICIPAL DE XIQUE-XIQUE	LOTE 07 (SETE) do SETOR 04 (QUATRO) da QUADRA 19 (DEZENOVE), Área: 224.33m ² , Perímetro: 67.24m, localizado no Bairro Nova Iguira, Xique-Xique/BA, com as seguintes descrição, caracterização e confrontações: Inicia-se a descrição deste perímetro no vértice Pt0, de coordenadas N 8808144.76 m e E 752859.13 m, Datum SIRGAS 2000 com Meridiano Central -45, localizado no Bairro de Nova Iguira; deste, segue confrontando com LOTE 03, com os seguintes azimute plano e distância:123°06'33.97" e 5.70; até o vértice Pt1, de coordenadas N 8808141.64 m e E 752863.91 m; deste, segue confrontando com LOTE 06, com os seguintes azimute plano e distância:124°43'9.97" e 18.66; até o vértice Pt2, de coordenadas N 8808131.01 m e E 752879.25 m; deste, segue confrontando com RUA B, com os seguintes azimute plano e distância:214°04'54.80" e 9.30; até o vértice Pt3, de coordenadas N 8808123.31 m e E 752874.04 m; deste, segue confrontando com LOTE 08, com os seguintes azimute plano e distância:305°21'58.10" e 24.69; até o vértice Pt4, de coordenadas N 8808137.61 m e E 752853.90 m; deste, segue confrontando com LOTE 29, com os seguintes azimute plano e distância:36°10'13.12" e 8.86; até o vértice Pt0, de coordenadas N 8808144.76 m e E 752859.13 m, encerrando esta descrição. Todas as coordenadas aqui descritas estão georreferenciadas ao Sistema Geodésico Brasileiro, e encontram-se representadas no sistema UTM, referenciadas ao Meridiano Central - 45, tendo como DATUM SIRGAS 2000 .Todos os azimutes e distâncias, área e perímetro foram calculados no plano de projeção UTM.	08/11/2022
-----------	-------------------------------------	--	------------

08	MATHEUS FIGUEIREDO DA CUNHA , brasileiro, solteiro, maior, pescador, portador da cédula de identidade RG nº 22.041.989-27 SSP/BA, inscrito no CPF/MF nº 086.701.985-92, natural de Xique-Xique/BA, nascido em 18/02/2000, filho de Eliene Figueiredo da Cunha e José Figueiredo da Cunha, residente e domiciliado na Rua 03, nº 09, Bairro Nova Iguaçu, Xique-Xique Bahia no âmbito da REURB, classificada como REURB-S, o direito real de propriedade, por já possuir como sua por 17 (dezesete) anos.	LOTE 08 (OITO) do SETOR 04 (QUATRO) da QUADRA 19 (DEZENOVE) , com Área: 259.03 m ² , Perímetro: 70.70m, localizado no Bairro Nova Iguaçu, Xique-Xique/BA, com as seguintes descrição, caracterização e confrontações: Inicia-se a descrição deste perímetro no vértice Pt0, de coordenadas N 8808137.61 m e E 752853.90 m, Datum SIRGAS 2000 com Meridiano Central -45, localizado no Bairro de Nova Iguaçu; deste, segue confrontando com LOTE 07, com os seguintes azimute plano e distância:125°21'58.10" e 24.69; até o vértice Pt1, de coordenadas N 8808123.31 m e E 752874.04 m; deste, segue confrontando com RUA B, com os seguintes azimute plano e distância:214°24'26.59" e 10.20; até o vértice Pt2, de coordenadas N 8808114.90 m e E 752868.27 m; deste, segue confrontando com LOTE 09, com os seguintes azimute plano e distância:304°35'26.80" e 25.23; até o vértice Pt3, de coordenadas N 8808129.22 m e E 752847.50 m; deste, segue confrontando com LOTE 28, com os seguintes azimute plano e distância:37°22'0.01" e 10.55; até o vértice Pt0, de coordenadas N 8808137.61 m e E 752853.90 m, encerrando esta descrição. Todas as coordenadas aqui descritas estão georreferenciadas ao Sistema Geodésico Brasileiro, e encontram-se representadas no sistema UTM, referenciadas ao Meridiano Central -45, tendo como DATUM SIRGAS 2000 .Todos os azimutes e distâncias, área e perímetro foram calculados no plano de projeção UTM.	08/11/2022
-----------	--	---	------------

09	PREFEITURA MUNICIPAL DE XIQUE-XIQUE	LOTE 09 (NOVE) do SETOR 04 (QUATRO) da QUADRA 19 (DEZENOVE), Área: 243.97m ² , Perímetro: 69.09 m, localizado no Bairro Nova Iguira, Xique-Xique/BA, com as seguintes descrição, caracterização e confrontações: Inicia-se a descrição deste perímetro no vértice Pt0, de coordenadas N 8808128.87 m e E 752848.00 m, Datum SIRGAS 2000 com Meridiano Central -45, localizado no bairro de Nova Iguira; deste, segue confrontando com LOTE 08, com os seguintes azimute plano e distância:124°35'24.64" e 24.62; até o vértice Pt1, de coordenadas N 8808114.90 m e E 752868.27 m; deste, segue confrontando com RUA B, com os seguintes azimute plano e distância:214°22'27.81" e 9.80; até o vértice Pt2, de coordenadas N 8808106.81 m e E 752862.74 m; deste, segue confrontando com LOTE 10, com os seguintes azimute plano e distância:304°08'36.91" e 24.65; até o vértice Pt3, de coordenadas N 8808120.64 m e E 752842.34 m; deste, segue confrontando com LOTES 27 e 28, com os seguintes azimute plano e distância:34°31'29.17" e 9.99; até o vértice Pt0, de coordenadas N 8808128.87 m e E 752848.00 m, encerrando esta descrição. Todas as coordenadas aqui descritas estão georreferenciadas ao Sistema Geodésico Brasileiro, e encontram-se representadas no sistema UTM, referenciadas ao Meridiano Central - 45, tendo como DATUM SIRGAS 2000 .Todos os azimutes e distâncias, área e perímetro foram calculados no plano de projeção UTM.	08/11/2022
-----------	-------------------------------------	--	------------

10	PREFEITURA MUNICIPAL DE XIQUE-XIQUE	LOTE 10 (DEZ) do SETOR 04 (QUATRO) da QUADRA 19 (DEZENOVE), Área: 255.27m ² , Perímetro: 69.88 m, localizado no Bairro Nova Iguira, Xique-Xique/BA, com as seguintes descrição, caracterização e confrontações: Inicia-se a descrição deste perímetro no vértice Pt0, de coordenadas N 8808120.64 m e E 752842.34 m, Datum SIRGAS 2000 com Meridiano Central -45, localizado no Bairro de Nova Iguira; deste, segue confrontando com LOTE 09, com os seguintes azimute plano e distância:124°08'36.91" e 24.65; até o vértice Pt1, de coordenadas N 8808106.81 m e E 752862.74 m; deste, segue confrontando com RUA B, com os seguintes azimute plano e distância:214°30'29.61" e 10.62; até o vértice Pt2, de coordenadas N 8808098.06 m e E 752856.72 m; deste, segue confrontando com LOTE 11, com os seguintes azimute plano e distância:305°16'38.55" e 16.20; até o vértice Pt3, de coordenadas N 8808107.41 m e E 752843.50 m; deste, segue confrontando com LOTE 11, com os seguintes azimute plano e distância:308°42'27.48" e 8.77; até o vértice Pt4, de coordenadas N 8808112.90 m e E 752836.65 m; deste, segue confrontando com LOTES 26 e 27, com os seguintes azimute plano e distância:36°18'4.57" e 9.61; até o vértice Pt0, de coordenadas N 8808120.64 m e E 752842.34 m, encerrando esta descrição. Todas as coordenadas aqui descritas estão georreferenciadas ao Sistema Geodésico Brasileiro, e encontram-se representadas no sistema UTM, referenciadas ao Meridiano Central -45, tendo como DATUM SIRGAS 2000 .Todos os azimutes e distâncias, área e perímetro foram calculados no plano de projeção UTM.	08/11/2022
-----------	-------------------------------------	--	------------

11	<p>ALDACI CUNHA CARLOS, brasileira, casada, maior, pescadora, portadora da cédula de identidade RG nº 08.127.621-42-SSP/BA, inscrita no CPF/MF nº 007.888.285-09; natural de Xique-Xique/BA, nascida em 20/11/1974, filha de Araci de Figueiredo Cunha e Osvaldo Figueiredo da Cunha, casada em 08/08/1992 sob o regime de comunhão parcial de bens com JAIR CARLOS, brasileiro, maior, pescador, portador da cédula de identidade RG nº 03.979.064-98 SSP/BA, inscrito no CPF/MF nº 961.365.705-30, natural de Xique-Xique/BA, nascido em 14/11/1965, filho de Joana de Sousa Nogueira e Bertolino Carlos, residentes e domiciliados na Rua B, nº 11, Bairro Nova Iguira, Xique-Xique Bahia, no âmbito da REURB, classificada como REURB-S, o direito real de propriedade, por já possuir como sua por 20 (vinte) anos.</p>	<p>LOTE 11 (ONZE) do SETOR 04 (QUATRO) da QUADRA 19 (DEZENOVE), Área: 238.13m², Perímetro: 69.72m localizado no Bairro Nova Iguira, Xique-Xique/BA, com as seguintes descrição, caracterização e confrontações: Inicia-se a descrição deste perímetro no vértice Pt0, de coordenadas N 8808112.90 m e E 752836.65 m, Datum SIRGAS 2000 com Meridiano Central -45, localizado no Bairro de Nova Iguira; deste, segue confrontando com LOTE 10, com os seguintes azimute plano e distância:128°42'27.48" e 8.77; até o vértice Pt1, de coordenadas N 8808107.41 m e E 752843.50 m; deste, segue confrontando com LOTE 10, com os seguintes azimute plano e distância:125°16'38.55" e 16.20; até o vértice Pt2, de coordenadas N 8808098.06 m e E 752856.72 m; deste, segue confrontando com RUA B, com os seguintes azimute plano e distância:214°10'21.17" e 9.27; até o vértice Pt3, de coordenadas N 8808090.39 m e E 752851.52 m; deste, segue confrontando com LOTE 12, com os seguintes azimute plano e distância:304°58'29.18" e 25.52; até o vértice Pt4, de coordenadas N 8808105.02 m e E 752830.60 m; deste, segue confrontando com LOTE 25, com os seguintes azimute plano e distância:37°31'8.81" e 9.93; até o vértice Pt0, de coordenadas N 8808112.90 m e E 752836.65 m, encerrando esta descrição. Todas as coordenadas aqui descritas estão georreferenciadas ao Sistema Geodésico Brasileiro, e encontram-se representadas no sistema UTM, referenciadas ao Meridiano Central - 45, tendo como DATUM SIRGAS 2000 .Todos os azimutes e distâncias, área e perímetro foram calculados no plano de projeção UTM.</p>	08/11/2022
-----------	--	--	------------

12	MARIA APARECIDA DE FIGUEIREDO SILVA , brasileira, solteira, maior, lavradora, portadora da cédula de identidade RG nº 13.484.088-71- SSP/BA, inscrita no CPF/MF nº 049.612.025-50; natural de Xique-Xique/BA, nascida em 14/07/1987, filha de Marilusea de Figueiredo Silva e Carlos Nogueira da Silva, residente e domiciliada na Rua 05, s/n, Bairro Nova Iguira, Xique-Xique Bahia, no âmbito da REURB, classificada como REURB-S, o direito real de propriedade, por já possuir como sua por 30 (trinta) anos.	LOTE 12 (DOZE) do SETOR 04 (QUATRO) da QUADRA 19 (DEZENOVE) , Área: 246.81m ² , Perímetro: 70.07 m, localizado no Bairro Nova Iguira, Xique-Xique/BA, com as seguintes descrição, caracterização e confrontações: Inicia-se a descrição deste perímetro no vértice Pt0, de coordenadas N 8808105.02 m e E 752830.60 m, Datum SIRGAS 2000 com Meridiano Central -45, localizado no Bairro de Nova Iguira; deste, segue confrontando com LOTE 11, com os seguintes azimute plano e distância:124°58'29.18" e 25.52; até o vértice Pt1, de coordenadas N 8808090.39 m e E 752851.52 m; deste, segue confrontando com RUA B, com os seguintes azimute plano e distância:214°19'7.69" e 9.48; até o vértice Pt2, de coordenadas N 8808082.56 m e E 752846.17 m; deste, segue confrontando com LOTE 13, com os seguintes azimute plano e distância:303°39'36.76" e 24.96; até o vértice Pt3, de coordenadas N 8808096.39 m e E 752825.40 m; deste, segue confrontando com LOTE 24, com os seguintes azimute plano e distância:31°06'3.37" e 10.08; até o vértice Pt0, de coordenadas N 8808105.02 m e E 752830.60 m, encerrando esta descrição. Todas as coordenadas aqui descritas estão georreferenciadas ao Sistema Geodésico Brasileiro, e encontram-se representadas no sistema UTM, referenciadas ao Meridiano Central - 45, tendo como DATUM SIRGAS 2000 .Todos os azimutes e distâncias, área e perímetro foram calculados no plano de projeção UTM.	08/11/2022
-----------	---	--	------------

13	<p>ANA DA SILVA, brasileira, casada, maior, aposentada, portadora da cédula de identidade RG nº 07.752.275-36- SSP/BA, inscrita no CPF/MF nº 016.334.095-11; natural de Xique-Xique/BA, nascida em 19/12/1956, filha de Joaquina Atanasia da Silva e Antônio Vicente da Silva, casada em 27/04/1984 sob o regime de comunhão parcial de bens com PEDRO LEITE DA SILVA, brasileiro, maior, -----, portador da cédula de identidade RG nº 07.196.207-75 SSP/BA, inscrito no CPF/MF nº 988.490.005-10, natural de Xique-Xique/BA, nascido em 07/09/1961, filho de Senhorinha Odélia da Silva e Francisco Leite da Silva, residentes e domiciliados na Rua B, s/n, Bairro Nova Iguaire, Xique-Xique Bahia, no âmbito da REURB, classificada como REURB-S, o direito real de propriedade, por já possuir como sua por 30 (trinta) anos.</p>	<p>LOTE 13 (TREZE) do SETOR 04 (QUATRO) da QUADRA 19 (DEZENOVE), Área: 109.82m², Perímetro: 70.09m, localizado no Bairro Nova Iguaire, Xique-Xique/BA, com as seguintes descrição, caracterização e confrontações: Inicia-se a descrição deste perímetro no vértice Pt0, de coordenadas N 8808096.39 m e E 752825.40 m, Datum SIRGAS 2000 com Meridiano Central -45, localizado no Bairro de Nova Iguaire; deste, segue confrontando com LOTE 12, com os seguintes azimute plano e distância:123°39'36.76" e 24.96; até o vértice Pt1, de coordenadas N 8808082.56 m e E 752846.17 m; deste, segue confrontando com RUA B, com os seguintes azimute plano e distância:214°21'25.67" e 10.05; até o vértice Pt2, de coordenadas N 8808074.26 m e E 752840.50 m; deste, segue confrontando com LOTE 14, com os seguintes azimute plano e distância:303°59'17.41" e 25.00; até o vértice Pt3, de coordenadas N 8808088.23 m e E 752819.77 m; deste, segue confrontando com LOTE 23, com os seguintes azimute plano e distância:34°35'32.24" e 9.91; até o vértice Pt0, de coordenadas N 8808096.39 m e E 752825.40 m, encerrando esta descrição. Todas as coordenadas aqui descritas estão georreferenciadas ao Sistema Geodésico Brasileiro, e encontram-se representadas no sistema UTM, referenciadas ao Meridiano Central - 45, tendo como DATUM SIRGAS 2000 .Todos os azimutes e distâncias, área e perímetro foram calculados no plano de projeção UTM.</p>	08/11/2022
-----------	--	--	------------

13A	<p>MARIA LEITE DA SILVA, brasileira, solteira, maior, lavradora, portadora da cédula de identidade RG nº 13.396.432-94- SSP/BA, inscrita no CPF/MF nº 029.741.821-19; natural de Xique-Xique/BA, nascida em 22/02/1986, filha de Ana da Silva e Pedro Leite da Silva, residente e domiciliada na Rua B, s/n Bairro Nova Iguaçu, Xique-Xique Bahia, no âmbito da REURB, classificada como REURB-S, o direito real de propriedade, por já possuir como sua por 03 (três) anos.</p>	<p>LOTE 13A (TREZE A) do SETOR 04 (QUATRO) da QUADRA 19 (DEZENOVE), Área: 139.65 m², Perímetro: 50.29 m, localizado no Bairro Nova Iguaçu, Xique-Xique/BA, com as seguintes descrições, caracterização e confrontações: Inicia-se a descrição deste perímetro no vértice Pt0, de coordenadas N 8808090.56 m e E 752831.13 m, Datum SIRGAS 2000 com Meridiano Central -45, localizado no Bairro Nova Iguaçu; deste, segue confrontando com LOTE 13, com os seguintes azimute plano e distância: 124°02'46.70" e 16.92; até o vértice Pt1, de coordenadas N 8808081.09 m e E 752845.16 m; deste, segue confrontando com RUA B, com os seguintes azimute plano e distância: 214°18'35.76" e 8.27; até o vértice Pt2, de coordenadas N 8808074.26 m e E 752840.50 m; deste, segue confrontando com LOTE 14, com os seguintes azimute plano e distância: 303°59'37.24" e 16.79; até o vértice Pt3, de coordenadas N 8808083.65 m e E 752826.57 m; deste, segue confrontando com LOTE 13, com os seguintes azimute plano e distância: 33°24'22.61" e 8.28; até o vértice Pt0, de coordenadas N 8808090.56 m e E 752831.13 m, encerrando esta descrição. Todas as coordenadas aqui descritas estão georreferenciadas ao Sistema Geodésico Brasileiro, e encontram-se representadas no sistema UTM, referenciadas ao Meridiano Central -45, tendo como DATUM SIRGAS 2000. Todos os azimutes e distâncias, área e perímetro foram calculados no plano de projeção UTM.</p>	08/11/2022
-----	---	--	------------

14	PREFEITURA MUNICIPAL DE XIQUE-XIQUE	LOTE 14 (QUATORZE) do SETOR 04 (QUATRO) da QUADRA 19 (DEZENOVE), Área: 249.51 m ² , Perímetro: 70.16 m, localizado no Bairro Nova Iguira, Xique-Xique/BA, com as seguintes descrição, caracterização e confrontações: Inicia-se a descrição deste perímetro no vértice Pt0, de coordenadas N 8808088.23 m e E 752819.77 m, Datum SIRGAS 2000 com Meridiano Central -45, localizado no Bairro Nova Iguira; deste, segue confrontando com LOTE 13, com os seguintes azimute plano e distância:123°59'17.41" e 25.00; até o vértice Pt1, de coordenadas N 8808074.26 m e E 752840.50 m; deste, segue confrontando com RUA B, com os seguintes azimute plano e distância:214°43'9.97" e 10.50; até o vértice Pt2, de coordenadas N 8808065.63 m e E 752834.52 m; deste, segue confrontando com LOTES 15, 16 e 17, com os seguintes azimute plano e distância:306°38'10.68" e 25.30; até o vértice Pt3, de coordenadas N 8808080.73 m e E 752814.21 m; deste, segue confrontando com LOTE 22, com os seguintes azimute plano e distância:36°31'28.46" e 9.34; até o vértice Pt0, de coordenadas N 8808088.23 m e E 752819.77 m, encerrando esta descrição. Todas as coordenadas aqui descritas estão georreferenciadas ao Sistema Geodésico Brasileiro, e encontram-se representadas no sistema UTM, referenciadas ao Meridiano Central - 45, tendo como DATUM SIRGAS 2000 .Todos os azimutes e distâncias, área e perímetro foram calculados no plano de projeção UTM.	08/11/2022
-----------	--	--	------------

15	PREFEITURA MUNICIPAL DE XIQUE-XIQUE	LOTE 15 (QUINZE) do SETOR 04 (QUATRO) da QUADRA 19 (DEZENOVE), Área: 210.41 m ² , Perímetro: 66.46 m localizado no Bairro Nova Iguira, Xique-Xique/BA, com as seguintes descrição, caracterização e confrontações: Inicia-se a descrição deste perímetro no vértice Pt0, de coordenadas N 8808070.52 m e E 752827.91 m, Datum SIRGAS 2000 com Meridiano Central -45, localizado no Bairro Nova Iguira ; deste, segue confrontando com LOTE 14, com os seguintes azimute plano e distância:126°28'40.09" e 8.22; até o vértice Pt1, de coordenadas N 8808065.63 m e E 752834.52 m; deste, segue confrontando com RUA B, com os seguintes azimute plano e distância:214°42'13.84" e 24.44; até o vértice Pt2, de coordenadas N 8808045.54 m e E 752820.60 m; deste, segue confrontando com RUA OLIMPIO NUNES DA CUNHA, com os seguintes azimute plano e distância:303°03'20.96" e 8.81; até o vértice Pt3, de coordenadas N 8808050.34 m e E 752813.22 m; deste, segue confrontando com LOTE 16, com os seguintes azimute plano e distância:36°03'25.40" e 24.96; até o vértice Pt0, de coordenadas N 8808070.52 m e E 752827.91 m, encerrando esta descrição. Todas as coordenadas aqui descritas estão georreferenciadas ao Sistema Geodésico Brasileiro, e encontram-se representadas no sistema UTM, referenciadas ao Meridiano Central - 45, tendo como DATUM SIRGAS 2000 .Todos os azimutes e distâncias, área e perímetro foram calculados no plano de projeção UTM.	
-----------	--	---	--

16	PREFEITURA MUNICIPAL DE XIQUE-XIQUE	LOTE 16 (DEZESSEIS) do SETOR 04 (QUATRO) da QUADRA 19 (DEZENOVE), Área:287.69m ² , Perímetro: 73.23m, localizado no Bairro Nova Iguira, Xique-Xique/BA, com as seguintes descrição, caracterização e confrontações: Inicia-se a descrição deste perímetro no vértice Pt0, de coordenadas N 8808077.47 m e E 752818.57 m, Datum SIRGAS 2000 com Meridiano Central -45, localizado no Bairro de Nova Iguira; deste, segue confrontando com LOTE 14, com os seguintes azimute plano e distância:126°40'35.64" e 11.64; até o vértice Pt1, de coordenadas N 8808070.52 m e E 752827.91 m; deste, segue confrontando com LOTE 15, com os seguintes azimute plano e distância:216°03'25.40" e 24.96; até o vértice Pt2, de coordenadas N 8808050.34 m e E 752813.22 m; deste, segue confrontando com RUA OLIMPIO NUNES DA CUNHA, com os seguintes azimute plano e distância:304°24'34.77" e 11.20; até o vértice Pt3, de coordenadas N 8808056.67 m e E 752803.98 m; deste, segue confrontando com LOTE 17, com os seguintes azimute plano e distância:35°03'7.63" e 25.41; até o vértice Pt0, de coordenadas N 8808077.47 m e E 752818.57 m, encerrando esta descrição. Todas as coordenadas aqui descritas estão georreferenciadas ao Sistema Geodésico Brasileiro, e encontram-se representadas no sistema UTM, referenciadas ao Meridiano Central -45, tendo como DATUM SIRGAS 2000 .Todos os azimutes e distâncias, área e perímetro foram calculados no plano de projeção UTM.	08/11/2022
-----------	--	---	------------

17	PREFEITURA MUNICIPAL DE XIQUE-XIQUE	LOTE 17 (DEZESSETE) do SETOR 04 (QUATRO) da QUADRA 19 (DEZENOVE), Área: 262.88 m ² , Perímetro: 71.64 m localizado no Bairro Nova Iguira, Xique-Xique/BA, com as seguintes descrição, caracterização e confrontações: Inicia-se a descrição deste perímetro no vértice Pt0, de coordenadas N 8808083.52 m e E 752810.12 m, Datum SIRGAS 2000 com Meridiano Central -45, localizado no Bairro de Nova Iguira; deste, segue confrontando com LOTE 22, com os seguintes azimute plano e distância:124°15'50.21" e 4.95; até o vértice Pt1, de coordenadas N 8808080.73 m e E 752814.21 m; deste, segue confrontando com LOTE 14, com os seguintes azimute plano e distância:126°47'22.81" e 5.44; até o vértice Pt2, de coordenadas N 8808077.47 m e E 752818.57 m; deste, segue confrontando com LOTE 16, com os seguintes azimute plano e distância:215°03'7.63" e 25.41; até o vértice Pt3, de coordenadas N 8808056.67 m e E 752803.98 m; deste, segue confrontando com RUA OLIMPIO NUNES DA CUNHA, com os seguintes azimute plano e distância:304°03'28.13" e 10.13; até o vértice Pt4, de coordenadas N 8808062.35 m e E 752795.59 m; deste, segue confrontando com LOTE 18, com os seguintes azimute plano e distância:34°28'24.60" e 25.68; até o vértice Pt0, de coordenadas N 8808083.52 m e E 752810.12 m, encerrando esta descrição. Todas as coordenadas aqui descritas estão georreferenciadas ao Sistema Geodésico Brasileiro, e encontram-se representadas no sistema UTM, referenciadas ao Meridiano Central - 45, tendo como DATUM SIRGAS 2000 .Todos os azimutes e distâncias, área e perímetro foram calculados no plano de projeção UTM	08/11/2022
-----------	--	---	------------

18	JOÃO FIGUEIREDO DA CUNHA NETO , brasileiro, solteiro, maior, comerciante, portador da cédula de identidade RG nº 20.565.738-90 SSP/BA, inscrito no CPF/MF nº 067.612.415-10, natural de Xique-Xique/BA, nascido em 11/11/1995, filho de Araci de Figueiredo Cunha e Osvaldo Figueiredo da Cunha, residente e domiciliado na Rua do Riacho, nº 19, Bairro Nova Iguira, Xique-Xique Bahia, no âmbito da REURB, classificada como REURB-S, o direito real de propriedade, por já possuir como sua por 02 (dois) anos.	LOTE 18 (DEZOITO) do SETOR 04 (QUATRO) da QUADRA 19 (DEZENOVE) , Área: 234.52 m ² , Perímetro: 69.16 m localizado no Bairro Nova Iguira, Xique-Xique/BA, com as seguintes descrição, caracterização e confrontações: Inicia-se a descrição deste perímetro no vértice Pt0, de coordenadas N 8808088.28 m e E 752802.34 m, Datum SIRGAS 2000 com Meridiano Central -45, localizado no Bairro de Nova Iguira; deste, segue confrontando com LOTE 22, com os seguintes azimute plano e distância:121°26'36.69" e 9.12; até o vértice Pt1, de coordenadas N 8808083.52 m e E 752810.12 m; deste, segue confrontando com LOTE 17, com os seguintes azimute plano e distância:214°28'24.60" e 25.68; até o vértice Pt2, de coordenadas N 8808062.35 m e E 752795.59 m; deste, segue confrontando com RUA OLIMPIO NUNES DA CUNHA, com os seguintes azimute plano e distância:306°17'59.31" e 9.43; até o vértice Pt3, de coordenadas N 8808067.93 m e E 752787.99 m; deste, segue confrontando com LOTES 19, 20 e 21, com os seguintes azimute plano e distância:35°11'11.34" e 24.90; até o vértice Pt0, de coordenadas N 8808088.28 m e E 752802.34 m, encerrando esta descrição. Todas as coordenadas aqui descritas estão georreferenciadas ao Sistema Geodésico Brasileiro, e encontram-se representadas no sistema UTM, referenciadas ao Meridiano Central - 45, tendo como DATUM SIRGAS 2000. Todos os azimutes e distâncias, área e perímetro foram calculados no plano de projeção UTM.	08/11/2022
-----------	---	---	------------

19	<p>ANITA RODRIGUES DA SILVA, brasileira, casada, maior, aposentada, portadora da cédula de identidade RG nº 04.349.718-71-SSP/BA, inscrita no CPF/MF nº 571.377.815-00; natural de Xique-Xique/BA, nascida em 09/01/1956, filha de Maria Martins dos Santos e Lindolfo Rodrigues de Jesus, casada em 28/10/1977 sob o regime de comunhão de bens com GEREMIAS MARCELINO DA SILVA, brasileiro, maior, aposentado, portador da cédula de identidade RG nº 08.928.651-05 SSP/BA, inscrito no CPF/MF nº 027.500.195-40, natural de Xique-Xique/BA, nascido em 29/12/1950, filho de Antônia Pereira Lima e Joaquim Marcelino da Silva, residentes e domiciliados na Rua do Riacho, nº 22, Bairro Nova Iguaçu, Xique-Xique Bahia, no âmbito da REURB, classificada como REURB-S, o direito real de propriedade, por já possuir como sua por 40 (quarenta) anos.</p>	<p>LOTE 19 (DEZENOVE) do SETOR 04 (QUATRO) da QUADRA 19 (DEZENOVE), Área: 171.46 m², Perímetro: 55.08m localizado no Bairro Nova Iguaçu, Xique-Xique/BA, com as seguintes descrição, caracterização e confrontações: Inicia-se a descrição deste perímetro no vértice Pt0, de coordenadas N 8808087.71 m e E 752789.46 m, Datum SIRGAS 2000 com Meridiano Central -45, localizado no Bairro de Nova Iguaçu; deste, segue confrontando com LOTE 21, com os seguintes azimute plano e distância:123°21'39.58" e 10.19; até o vértice Pt1, de coordenadas N 8808082.10 m e E 752797.97 m; deste, segue confrontando com LOTE 18, com os seguintes azimute plano e distância:215°08'2.57" e 17.34; até o vértice Pt2, de coordenadas N 8808067.93 m e E 752787.99 m; deste, segue confrontando com RUA OLIMPIO NUNES DA CUNHA, com os seguintes azimute plano e distância:304°23'1.90" e 9.33; até o vértice Pt3, de coordenadas N 8808073.19 m e E 752780.29 m; deste, segue confrontando com RUA A, com os seguintes azimute plano e distância:35°32'15.64" e 6.05; até o vértice Pt4, de coordenadas N 8808078.12 m e E 752783.80 m; deste, segue confrontando com RUA A, com os seguintes azimute plano e distância:306°07'9.63" e 1.07; até o vértice Pt5, de coordenadas N 8808078.75 m e E 752782.94 m; deste, segue confrontando com RUA A, com os seguintes azimute plano e distância:36°02'42.74" e 11.08; até o vértice Pt0, de coordenadas N 8808087.71 m e E 752789.46 m, encerrando esta descrição. Todas as coordenadas aqui descritas estão georreferenciadas ao Sistema Geodésico Brasileiro, e encontram-se representadas no sistema UTM, referenciadas ao Meridiano Central - 45, tendo como DATUM SIRGAS 2000 .Todos os azimutes e distâncias, área e perímetro foram calculados no plano de projeção UTM.</p>	08/11/2022
-----------	---	--	------------

20	PREFEITURA MUNICIPAL DE XIQUE-XIQUE	LOTE 20 (VINTE) do SETOR 04 (QUATRO) da QUADRA 19 (DEZENOVE), Área: 70.00 m ² , Perímetro: 34.11 m, localizado no Bairro Nova Iguira, Xique-Xique/BA, com as seguintes descrição, caracterização e confrontações: Inicia-se a descrição deste perímetro no vértice Pt0, de coordenadas N 8808087.71 m e E 752789.46 m, Datum SIRGAS 2000 com Meridiano Central -45, localizado no Bairro de Nova Iguira; deste, segue confrontando com LOTE 21, com os seguintes azimute plano e distância:123°21'39.58" e 10.19; até o vértice Pt1, de coordenadas N 8808082.10 m e E 752797.97 m; deste, segue confrontando com LOTE 18, com os seguintes azimute plano e distância:215°09'5.20" e 7.08; até o vértice Pt2, de coordenadas N 8808076.32 m e E 752793.89 m; deste, segue confrontando com LOTE 19, com os seguintes azimute plano e distância:305°30'21.21" e 10.13; até o vértice Pt3, de coordenadas N 8808082.20 m e E 752785.64 m; deste, segue confrontando com RUA A, com os seguintes azimute plano e distância:34°42'8.25" e 6.69; até o vértice Pt0, de coordenadas N 8808087.71 m e E 752789.46 m, encerrando esta descrição. Todas as coordenadas aqui descritas estão georreferenciadas ao Sistema Geodésico Brasileiro, e encontram-se representadas no sistema UTM, referenciadas ao Meridiano Central -45, tendo como DATUM SIRGAS 2000 .Todos os azimutes e distâncias, área e perímetro foram calculados no plano de projeção UTM.	08/11/2022
-----------	--	--	------------

21	JOSÉ RODRIGUES DA SILVA , brasileiro, solteiro, maior, pescador, portador da cédula de identidade RG nº 12.555.239-48 SSP/BA, inscrito no CPF/MF nº 006.966.795-07, natural de Xique-Xique/BA, nascido em 05/05/1983, filho de Maria Rodrigues de Jesus e Francisco Antônio da Silva, residente e domiciliado na Avenida 02, nº 02, Bairro Nova Iguira, Xique-Xique Bahia, no âmbito da REURB, classificada como REURB-S, o direito real de propriedade, por já possuir como sua por 39 (trinta e nove) anos.	LOTE 21 (VINTE E UM) do SETOR 04 (QUATRO) da QUADRA 19 (DEZENOVE) , Área: 101.96 m ² , Perímetro: 42.17m, localizado no Bairro Nova Iguira, Xique-Xique/BA, com as seguintes descrição, caracterização e confrontações: Inicia-se a descrição deste perímetro no vértice Pt0, de coordenadas N 8808095.66 m e E 752790.58 m, Datum SIRGAS 2000 com Meridiano Central -45, localizado no Bairro de Nova Iguira; deste, segue confrontando com LOTE 22, com os seguintes azimute plano e distância:122°06'58.69" e 13.88; até o vértice Pt1, de coordenadas N 8808088.28 m e E 752802.34 m; deste, segue confrontando com LOTE 18, com os seguintes azimute plano e distância:215°18'24.06" e 7.56; até o vértice Pt2, de coordenadas N 8808082.10 m e E 752797.97 m; deste, segue confrontando com LOTE 19, com os seguintes azimute plano e distância:303°21'39.58" e 10.19; até o vértice Pt3, de coordenadas N 8808087.71 m e E 752789.46 m; deste, segue confrontando com RUA A, com os seguintes azimute plano e distância:309°31'21.47" e 3.65; até o vértice Pt4, de coordenadas N 8808090.03 m e E 752786.64 m; deste, segue confrontando com RUA A, com os seguintes azimute plano e distância:34°59'31.27" e 6.87; até o vértice Pt0, de coordenadas N 8808095.66 m e E 752790.58 m, encerrando esta descrição. Todas as coordenadas aqui descritas estão georreferenciadas ao Sistema Geodésico Brasileiro, e encontram-se representadas no sistema UTM, referenciadas ao Meridiano Central - 45, tendo como DATUM SIRGAS 2000. Todos os azimutes e distâncias, área e perímetro foram calculados no plano de projeção UTM.	08/11/2022
-----------	--	---	------------

22	PREFEITURA MUNICIPAL DE XIQUE-XIQUE	LOTE 22 (VINTE E DOIS) do SETOR 04 (QUATRO) da QUADRA 19 (DEZENOVE), Área: 273.90m ² , Perímetro: 75.90 m, localizado no Bairro Nova Iguira, Xique-Xique/BA, com as seguintes descrição, caracterização e confrontações: Inicia-se a descrição deste perímetro no vértice Pt0, de coordenadas N 8808104.14 m e E 752796.33 m, Datum SIRGAS 2000 com Meridiano Central -45, localizado no Bairro de Nova Iguira; deste, segue confrontando com LOTE 23, com os seguintes azimute plano e distância:124°10'20.36" e 28.33; até o vértice Pt1, de coordenadas N 8808088.23 m e E 752819.77 m; deste, segue confrontando com LOTE 14, com os seguintes azimute plano e distância:216°31'28.46" e 9.34; até o vértice Pt2, de coordenadas N 8808080.73 m e E 752814.21 m; deste, segue confrontando com LOTE 17, com os seguintes azimute plano e distância:304°15'50.21" e 4.95; até o vértice Pt3, de coordenadas N 8808083.52 m e E 752810.12 m; deste, segue confrontando com LOTE 18, com os seguintes azimute plano e distância:301°26'36.69" e 9.12; até o vértice Pt4, de coordenadas N 8808088.28 m e E 752802.34 m; deste, segue confrontando com LOTE 21, com os seguintes azimute plano e distância:302°06'58.69" e 13.88; até o vértice Pt5, de coordenadas N 8808095.66 m e E 752790.58 m; deste, segue confrontando com RUA A, com os seguintes azimute plano e distância:34°08'5.94" e 10.25; até o vértice Pt0, de coordenadas N 8808104.14 m e E 752796.33 m, encerrando esta descrição. Todas as coordenadas aqui descritas estão georreferenciadas ao Sistema Geodésico Brasileiro, e encontram-se representadas no sistema UTM, referenciadas ao Meridiano Central - 45, tendo como DATUM SIRGAS 2000 .Todos os azimutes e distâncias, área e perímetro foram calculados no plano de projeção UTM.	08/11/2022
-----------	--	--	------------

23	FRANCILEIDE PEREIRA BATISTA , brasileira, solteira, maior, do lar, portadora da cédula de identidade RG nº 21.906.299-42- SSP/BA, inscrita no CPF/MF nº 073.600.805-50; natural de Xique-Xique/BA, nascida em 21/06/1999, filha de Maria Angélica Pereira Machado e Israel Almeida Batista, residente e domiciliada na Rua A, nº 03, Bairro Nova Iguaçu, Xique-Xique Bahia, no âmbito da REURB, classificada como REURB-S, o direito real de propriedade, por já possuir como sua por 23 (vinte e três) anos.	LOTE 23 (VINTE E TRÊS) do SETOR 04 (QUATRO) da QUADRA 19 (DEZENOVE) , Área: 249.81m ² , Perímetro: 69.66 m localizado no Bairro Nova Iguaçu, Xique-Xique/BA, com as seguintes descrições, caracterização e confrontações: Inicia-se a descrição deste perímetro no vértice Pt0, de coordenadas N 8808110.54 m e E 752805.16 m, Datum SIRGAS 2000 com Meridiano Central -45, localizado no Bairro de Nova Iguaçu; deste, segue confrontando com LOTE 24, com os seguintes azimute plano e distância: 124°58'22.08" e 24.69; até o vértice Pt1, de coordenadas N 8808096.39 m e E 752825.40 m; deste, segue confrontando com LOTE13, com os seguintes azimute plano e distância: 214°35'32.24" e 9.91; até o vértice Pt2, de coordenadas N 8808088.23 m e E 752819.77 m; deste, segue confrontando com LOTE 22, com os seguintes azimute plano e distância: 304°06'28.29" e 24.75; até o vértice Pt3, de coordenadas N 8808102.11 m e E 752799.28 m; deste, segue confrontando com RUA A, com os seguintes azimute plano e distância: 34°54'13.47" e 10.28; até o vértice Pt0, de coordenadas N 8808110.54 m e E 752805.16 m, encerrando esta descrição. Todas as coordenadas aqui descritas estão georreferenciadas ao Sistema Geodésico Brasileiro, e encontram-se representadas no sistema UTM, referenciadas ao Meridiano Central -45, tendo como DATUM SIRGAS 2000. Todos os azimutes e distâncias, área e perímetro foram calculados no plano de projeção UTM.	08/11/2022
-----------	--	--	------------

24	PREFEITURA MUNICIPAL DE XIQUE-XIQUE	LOTE 24 (VINTE E QUATR) do SETOR 04 (QUATRO) da QUADRA 19 (DEZENOVE), Área: 242.06 m ² , Perímetro: 68.73 m localizado no Bairro Nova Iguira, Xique-Xique/BA, com as seguintes descrição, caracterização e confrontações: Inicia-se a descrição deste perímetro no vértice Pt0, de coordenadas N 8808118.62 m e E 752810.59 m, Datum SIRGAS 2000 com Meridiano Central -45, localizado no Bairro de Nova Iguira; deste, segue confrontando com LOTE 25, com os seguintes azimute plano e distância:124°12'28.02" e 24.20; até o vértice Pt1, de coordenadas N 8808105.02 m e E 752830.60 m; deste, segue confrontando com LOTE 12, com os seguintes azimute plano e distância:211°06'3.37" e 10.08; até o vértice Pt2, de coordenadas N 8808096.39 m e E 752825.40 m; deste, segue confrontando com LOTE 23, com os seguintes azimute plano e distância:304°58'22.08" e 24.69; até o vértice Pt3, de coordenadas N 8808110.54 m e E 752805.16 m; deste, segue confrontando com RUA A , com os seguintes azimute plano e distância:33°52'36.11" e 9.73; até o vértice Pt0, de coordenadas N 8808118.62 m e E 752810.59 m, encerrando esta descrição. Todas as coordenadas aqui descritas estão georreferenciadas ao Sistema Geodésico Brasileiro, e encontram-se representadas no sistema UTM, referenciadas ao Meridiano Central - 45, tendo como DATUM SIRGAS 2000 .Todos os azimutes e distâncias, área e perímetro foram calculados no plano de projeção UTM.	08/11/2022
-----------	-------------------------------------	--	------------

25	<p>NEUSA DE FIGUEIREDO, brasileira, solteira, maior, pescadora, portadora da cédula de identidade RG nº 04.349.721-77-SSP/BA, inscrita no CPF/MF nº 435.291.355-34; natural de Xique-Xique/BA, nascida em 23/12/1967, filha de Carmina de Figueiredo e José Bastos de Figueiredo, residente e domiciliada na Rua A, nº 04, Bairro Nova Iguaçu, Xique-Xique Bahia, no âmbito da REURB, classificada como REURB-S, o direito real de propriedade, por já possuir como sua por 25 (vinte e cinco) anos.</p>	<p>LOTE 25 (VINTE E CINCO) do SETOR 04 (QUATRO) da QUADRA 19 (DEZENOVE), Área: 250.42 m², Perímetro: 69.58 m, localizado no Bairro Nova Iguaçu, Xique-Xique/BA, com as seguintes descrição, caracterização e confrontações: Inicia-se a descrição deste perímetro no vértice Pt0, de coordenadas N 8808127.37 m e E 752816.27 m, Datum SIRGAS 2000 com Meridiano Central -45, localizado no Bairro de Nova Iguaçu; deste, segue confrontando com LOTE 26, com os seguintes azimute plano e distância: 125°23'3.13" e 24.99; até o vértice Pt1, de coordenadas N 8808112.90 m e E 752836.65 m; deste, segue confrontando com LOTE 11, com os seguintes azimute plano e distância: 217°31'8.81" e 9.93; até o vértice Pt2, de coordenadas N 8808105.02 m e E 752830.60 m; deste, segue confrontando com LOTE 24, com os seguintes azimute plano e distância: 304°12'28.02" e 24.20; até o vértice Pt3, de coordenadas N 8808118.62 m e E 752810.59 m; deste, segue confrontando com RUA A, com os seguintes azimute plano e distância: 33°01'45.36" e 10.43; até o vértice Pt0, de coordenadas N 8808127.37 m e E 752816.27 m, encerrando esta descrição. Todas as coordenadas aqui descritas estão georreferenciadas ao Sistema Geodésico Brasileiro, e encontram-se representadas no sistema UTM, referenciadas ao Meridiano Central - 45, tendo como DATUM SIRGAS 2000. Todos os azimutes e distâncias, área e perímetro foram calculados no plano de projeção UTM.</p>	08/11/2022
-----------	---	--	------------

26	<p>ELIENE EVANGELISTA DA SILVA, brasileira, solteira, maior, pescadora, portadora da cédula de identidade RG nº 15.604.271-16- SSP/BA, inscrita no CPF/MF nº 042.299.695-54; natural de Xique-Xique/BA, nascida em 02/10/1990, filha de Alda Evangelista da Silva e Delmiro Vieira da Silva, residente e domiciliada na Rua Nova Iguira, nº 133, Bairro Nova Iguira, Xique-Xique Bahia, no âmbito da REURB, classificada como REURB-S, o direito real de propriedade, por já possuir como sua por 20 (vinte) anos.</p> <p>JAILSON MESSIAS DE FIGUEIREDO, brasileiro, solteiro, maior, pescador, portador da cédula de identidade RG nº 09.021.836-13 SSP/BA, inscrito no CPF/MF nº 953.631.735-49, natural de Xique-Xique/BA, nascido em 12/09/1978, filho de Nair Messias de Figueiredo e Carlos Nogueira de Figueiredo, residente e domiciliado na Rua Nova Iguira, nº 133, Bairro Nova Iguira, Xique-Xique Bahia, no âmbito da REURB, classificada como REURB-S, o direito real de propriedade, por já possuir como sua por 20 (vinte) anos.</p>	<p>LOTE 26 (VINTE E SEIS) do SETOR 04 (QUATRO) da QUADRA 19 (DEZENOVE), Área: 199.81 m², Perímetro: 66.30 m, localizado no Bairro Nova Iguira, Xique-Xique/BA, com as seguintes descrição, caracterização e confrontações: Inicia-se a descrição deste perímetro no vértice Pt0, de coordenadas N 8808134.01 m e E 752820.58 m, Datum SIRGAS 2000 com Meridiano Central -45, localizado no Bairro de Nova Iguira ; deste, segue confrontando com LOTE 27, com os seguintes azimute plano e distância:125°18'43.60" e 25.44; até o vértice Pt1, de coordenadas N 8808119.30 m e E 752841.34 m; deste, segue confrontando com LOTE 10, com os seguintes azimute plano e distância:216°13'4.78" e 7.93; até o vértice Pt2, de coordenadas N 8808112.90 m e E 752836.65 m; deste, segue confrontando com LOTE 25, com os seguintes azimute plano e distância:305°23'3.13" e 24.99; até o vértice Pt3, de coordenadas N 8808127.37 m e E 752816.27 m; deste, segue confrontando com RUA A, com os seguintes azimute plano e distância:32°57'35.19" e 7.91; até o vértice Pt0, de coordenadas N 8808134.01 m e E 752820.58 m, encerrando esta descrição. Todas as coordenadas aqui descritas estão georreferenciadas ao Sistema Geodésico Brasileiro, e encontram-se representadas no sistema UTM, referenciadas ao Meridiano Central - 45, tendo como DATUM SIRGAS 2000 .Todos os azimutes e distâncias, área e perímetro foram calculados no plano de projeção UTM.</p>	08/11/2022
-----------	---	---	------------

27	GRACIVALDA DE FIGUEIREDO CUNHA , brasileira, casada, maior, pescadora, portadora da cédula de identidade RG nº 14.013.409-38- SSP/BA, inscrita no CPF/MF nº 025.546.805-90; natural de Xique-Xique/BA, nascida em 04/09/1986, filha de Araci de Figueiredo Cunha e Osvaldo Figueiredo da Cunha, casada em 12/09/2003 sob o regime de comunhão parcial de bens com LUIZ JOSÉ DE FIGUEIREDO FILHO , brasileiro, maior, pescador, portador da cédula de identidade RG nº 08.928.809-29 SSP/BA, inscrito no CPF/MF nº 982.083.145-87, natural de Xique-Xique/BA, nascido em 05/11/1978, filho de Alzira Figueiredo da Cunha e Luiz José de Figueiredo, residentes e domiciliados na Rua Nova Iguira, s/n, Bairro Nova Iguira, Xique-Xique Bahia, no âmbito da REURB, classificada como REURB-S, o direito real de propriedade, por já possuir como sua por 20 (vinte) anos.	LOTE 27 (VINTE E SETE) do SETOR 04 (QUATRO) da QUADRA 19 (DEZENOVE) , Área: 230.39 m ² , Perímetro: 72.38 m, localizado no Bairro Nova Iguira, Xique-Xique/BA, com as seguintes descrição, caracterização e confrontações: Inicia-se a descrição deste perímetro no vértice Pt0, de coordenadas N 8808142.06 m e E 752823.30 m, Datum SIRGAS 2000 com Meridiano Central -45, localizado no Bairro de Nova Iguira; deste, segue confrontando com LOTE 28, com os seguintes azimute plano e distância:124°47'55.07" e 27.81; até o vértice Pt1, de coordenadas N 8808126.18 m e E 752846.14 m; deste, segue confrontando com LOTES 08 e 10, com os seguintes azimute plano e distância:214°54'18.60" e 8.39; até o vértice Pt2, de coordenadas N 8808119.30 m e E 752841.34 m; deste, segue confrontando com LOTE 26, com os seguintes azimute plano e distância:305°18'43.60" e 25.44; até o vértice Pt3, de coordenadas N 8808134.01 m e E 752820.58 m; deste, segue confrontando com RUA A , com os seguintes azimute plano e distância:300°46'53.61" e 2.37; até o vértice Pt4, de coordenadas N 8808135.22 m e E 752818.54 m; deste, segue confrontando com RUA A, com os seguintes azimute plano e distância:34°51'29.86" e 8.33; até o vértice Pt0, de coordenadas N 8808142.06 m e E 752823.30 m, encerrando esta descrição. Todas as coordenadas aqui descritas estão georreferenciadas ao Sistema Geodésico Brasileiro, e encontram-se representadas no sistema UTM, referenciadas ao Meridiano Central - 45, tendo como DATUM SIRGAS 2000 .Todos os azimutes e distâncias, área e perímetro foram calculados no plano de projeção UTM.	08/11/2022
-----------	---	---	------------

28	PREFEITURA MUNICIPAL DE XIQUE-XIQUE	LOTE 28 (VINTE OITO) do SETOR 04 (QUATRO) da QUADRA 19 (DEZENOVE), Área: 335.48 m², Perímetro: 77.30 m, localizado no Bairro Nova Iguaíra, Xique-Xique/BA, com as seguintes descrição, caracterização e confrontações: Inicia-se a descrição deste perímetro no vértice Pt0, de coordenadas N 8808151.04 m e E 752832.80 m, Datum SIRGAS 2000 com Meridiano Central -45, localizado no Bairro de Nova Iguaíra; deste, segue confrontando com LOTE 29, com os seguintes azimute plano e distância:120°12'24.47" e 9.74; até o vértice Pt1, de coordenadas N 8808146.14 m e E 752841.21 m; deste, segue confrontando com LOTE 29, com os seguintes azimute plano e distância:123°18'2.06" e 9.57; até o vértice Pt2, de coordenadas N 8808140.89 m e E 752849.21 m; deste, segue confrontando com LOTE 29, com os seguintes azimute plano e distância:125°01'8.18" e 5.73; até o vértice Pt3, de coordenadas N 8808137.61 m e E 752853.90 m; deste, segue confrontando com LOTE 8, com os seguintes azimute plano e distância:217°22'0.01" e 10.55; até o vértice Pt4, de coordenadas N 8808129.22 m e E 752847.50 m; deste, segue confrontando com LOTE 8, com os seguintes azimute plano e distância:124°36'53.19" e 0.61; até o vértice Pt5, de coordenadas N 8808128.87 m e E 752848.00 m; deste, segue confrontando com LOTE 9, com os seguintes azimute plano e distância:214°39'36.84" e 3.27; até o vértice Pt6, de coordenadas N 8808126.18 m e E 752846.14 m; deste, segue confrontando com LOTE 27, com os seguintes azimute plano e distância:304°49'13.50" e 25.01; até o vértice Pt7, de coordenadas N 8808140.46 m e E 752825.61 m; deste, segue confrontando com RUA A , com os seguintes azimute plano e distância:34°11'7.09" e 12.79; até o vértice Pt0, de coordenadas N 8808151.04 m e E 752832.80 m, encerrando esta descrição. Todas as coordenadas aqui descritas estão georreferenciadas ao Sistema Geodésico Brasileiro, e encontram-se representadas no sistema UTM, referenciadas ao Meridiano Central -45, tendo como DATUM SIRGAS 2000 .Todos os azimutes e distâncias, área e perímetro foram calculados no plano de projeção UTM.	08/11/2022
-----------	--	--	------------

29	LINDACI DE FIGUEIREDO NOGUEIRA , brasileira, solteira, maior, pescadora, portadora da cédula de identidade RG nº 07.266.857-12- SSP/BA, inscrita no CPF/MF nº 922.340.115-15; natural de Xique-Xique/BA, nascida em 12/03/1971, filha de Laurita de Figueiredo Nogueira e João de Sousa Nogueira, residente e domiciliada na Rua A, nº 05, Bairro Nova Iguira, Xique-Xique Bahia, no âmbito da REURB, classificada como REURB-S, o direito real de propriedade, por já possuir como sua por 40 (quarenta) anos.	LOTE 29 (VINTE NOVE) do SETOR 04 (QUATRO) da QUADRA 19 (DEZENOVE) , Área: 232.95 m ² , Perímetro: 69.26 m localizado no Bairro Nova Iguira, Xique-Xique/BA, com as seguintes descrição, caracterização e confrontações: Inicia-se a descrição deste perímetro no vértice Pt0, de coordenadas N 8808158.97 m e E 752838.14 m, Datum SIRGAS 2000 com Meridiano Central -45, localizado no Bairro de Nova Iguira; deste, segue confrontando com LOTE 30, com os seguintes azimute plano e distância:122°51'7.60" e 20.05; até o vértice Pt1, de coordenadas N 8808148.09 m e E 752854.98 m; deste, segue confrontando com LOTE 03, com os seguintes azimute plano e distância:124°40'51.71" e 5.35; até o vértice Pt2, de coordenadas N 8808145.05 m e E 752859.38 m; deste, segue confrontando com LOTE 07, com os seguintes azimute plano e distância:216°21'15.57" e 9.24; até o vértice Pt3, de coordenadas N 8808137.61 m e E 752853.90 m; deste, segue confrontando com LOTE 28, com os seguintes azimute plano e distância:305°01'8.18" e 5.73; até o vértice Pt4, de coordenadas N 8808140.89 m e E 752849.21 m; deste, segue confrontando com LOTE 28, com os seguintes azimute plano e distância:303°18'2.06" e 9.57; até o vértice Pt5, de coordenadas N 8808146.14 m e E 752841.21 m; deste, segue confrontando com LOTE 28, com os seguintes azimute plano e distância:300°12'24.47" e 9.74; até o vértice Pt6, de coordenadas N 8808151.04 m e E 752832.80 m; deste, segue confrontando com RUA A, com os seguintes azimute plano e distância:33°59'14.33" e 9.56; até o vértice Pt0, de coordenadas N 8808158.97 m e E 752838.14 m, encerrando esta descrição. Todas as coordenadas aqui descritas estão georreferenciadas ao Sistema Geodésico Brasileiro, e encontram-se representadas no sistema UTM, referenciadas ao Meridiano Central -45, tendo como DATUM SIRGAS 2000 .Todos os azimutes e distâncias, área e perímetro foram	08/11/2022
-----------	--	---	------------

30	<p>ELIETE MECIAS DE FIGUEIREDO PEREIRA, brasileira, casada, maior, pescadora, portadora da cédula de identidade RG nº 08.768.209-50- SSP/BA, inscrita no CPF/MF nº 972.448.565-04; natural de Xique-Xique/BA, nascida em 24/05/1976, filha de Nair Mecias de Figueiredo e Carlos Nogueira de Figueiredo, casada em 13/09/2002 sob o regime de comunhão parcial de bens com NEILTON PEREIRA DA ROCHA, brasileiro, maior, Ag. Público Municipal, portador da cédula de identidade RG nº 08.557.884-37 SSP/BA, inscrito no CPF/MF nº 930.262.185-53, natural de Xique-Xique/BA, nascido em 14/05/1977, filho de Ana Pereira da Rocha e Nailton Felix da Rocha, residentes e domiciliados na Rua A, nº 95, Bairro Nova Iguaçu, Xique-Xique Bahia, no âmbito da REURB, classificada como REURB-S, o direito real de propriedade, por já possuir como sua por 20 (vinte) anos.</p>	<p>LOTE 30 (TRINTA) do SETOR 04 (QUATRO) da QUADRA 19 (DEZENOVE), Área: 135.50 m², Perímetro: 53.92 m, localizado no Bairro Nova Iguaçu, Xique-Xique/BA, com as seguintes descrição, caracterização e confrontações: Inicia-se a descrição deste perímetro no vértice Pt0, de coordenadas N 8808165.01 m e E 752842.39 m, Datum SIRGAS 2000 com Meridiano Central -45, localizado no Bairro Nova Iguaçu; deste, segue confrontando com LOTE 01, com os seguintes azimute plano e distância:123°50'45.60" e 9.96; até o vértice Pt1, de coordenadas N 8808159.47 m e E 752850.66 m; deste, segue confrontando com LOTE 02, com os seguintes azimute plano e distância:122°21'40.11" e 3.07; até o vértice Pt2, de coordenadas N 8808157.83 m e E 752853.25 m; deste, segue confrontando com LOTE 02, com os seguintes azimute plano e distância:206°33'54.18" e 1.17; até o vértice Pt3, de coordenadas N 8808156.78 m e E 752852.73 m; deste, segue confrontando com LOTE 02, com os seguintes azimute plano e distância:128°01'44.42" e 6.80; até o vértice Pt4, de coordenadas N 8808152.59 m e E 752858.09 m; deste, segue confrontando com LOTE 03, com os seguintes azimute plano e distância:214°35'54.55" e 5.47; até o vértice Pt5, de coordenadas N 8808148.09 m e E 752854.98 m; deste, segue confrontando com LOTE 29, com os seguintes azimute plano e distância:302°51'7.60" e 20.05; até o vértice Pt6, de coordenadas N 8808158.97 m e E 752838.14 m; deste, segue confrontando com RUA A, com os seguintes azimute plano e distância:35°07'43.51" e 7.39; até o vértice Pt0, de coordenadas N 8808165.01 m e E 752842.39 m, encerrando esta descrição. Todas as coordenadas aqui descritas estão georreferenciadas ao Sistema Geodésico Brasileiro, encontram-se representadas no sistema UTM, referenciadas ao Meridiano Central -45, tendo como DATUM SIRGAS 2000. Todos os azimutes e distâncias, área e perímetro foram calculados no plano de projeção UTM.</p>	08/11/2022
-----------	--	---	------------



PREFEITURA
XIQUE-XIQUE
TRABALHO SÉRIO, FUTURO CERTO.

SECRETARIA DA
AÇÃO SOCIAL,
TRABALHO E RENDA



1. Os Beneficiários ficam cientificados que apenas poderão gozar das benesses e gratuidades da REURB-S se cumprirem os requisitos previstos na Lei Federal nº 13.465/17 e Decreto Federal nº 9.310/18.
2. O presente instrumento é parte integrante de cada um dos Títulos de Legitimação Fundiária.
3. A presente certidão é dotada de 134 laudas e segue numerada, rubricada e grampeada ao projeto de regularização fundiária aprovado, registro da titulação – Legitimação Fundiária - em conjunto com a CRF, a listagem dos ocupantes do núcleo urbano informal regularizado devidamente qualificados, indicando-se os direitos reais conferidos, caracterizando uma única unidade documental.

Xique-Xique/BA, aos 08 de março de 2023, Eu, Reinaldo Teixeira Braga Filho, Presidente da Comissão, a digitei, imprimi, conferi e assino.

Xique-Xique/BA, 16 de Março de 2023

REINALDO TEIXEIRA BRAGA FILHO
Prefeito Municipal
Presidente da Comissão Municipal de Regularização Fundiária



PREFEITURA
XIQUE-XIQUE
TRABALHO SERIO, FUTURO CERTO.

SECRETARIA DA
AÇÃO SOCIAL,
TRABALHO E RENDA

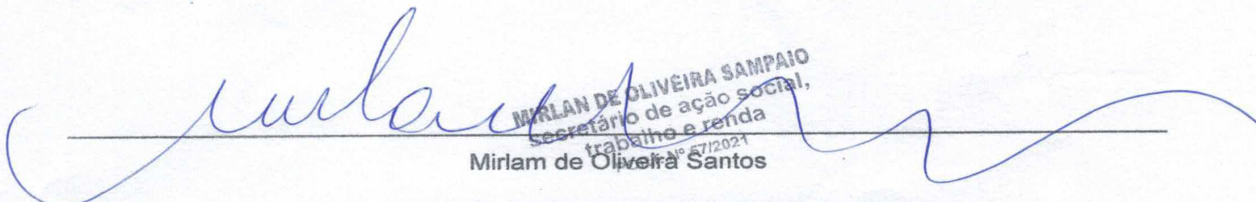
ILUSTRÍSSIMO SENHOR OFICIAL REGISTRADOR – CARTÓRIO DE REGISTRO DE IMÓVEIS
COMARCA DE XIQUE-XIQUE – BAHIA

A PREFEITURA MUNICIPAL DE XIQUE – XIQUE, CNPJ: 13.880.257/0001-27, por meio da Secretaria Municipal de Ação Social, Trabalho e Renda, representada pelo Excelentíssimo Senhor Secretário Mirlam de Oliveira Sampaio, brasileiro, casado, Assistente Social, RG nº 02 513 581 – 35/SSP-BA, inscrito no CPF nº 402.331.975 – 91; filiação: Senhor Almir Ferreira Sampaio e Senhora Maria Celeste de Oliveira Sampaio, nomeado pelo Decreto Municipal nº 057 de 14 de janeiro de 2021, publicado no Diário Oficial do Município em 15 de janeiro de 2021, na página nº 08, tendo em vista a necessidade da celeridade do procedimento registral, para tanto vem requerer que seja efetuada a **ABERTURA DOS PROTOCOLOS** necessários para a prática dos atos referentes à Legitimação Fundiária prevista na Lei Federal nº 13.465/17, Art. 30, inciso III, protocolada nesta serventia sob o nº 02 8847.

RECEBI EM: 17/03/2023

Termos em que,
Pede Deferimento.

Xique – Xique/Bahia, 17 de março de 202 3


MIRLAN DE OLIVEIRA SAMPAIO
Secretário de ação social,
trabalho e renda
Mirlam de Oliveira Santos

Secretário Municipal da Ação Social, Trabalho e Renda

CNPJ: 13.880.257/0001-27
Endereço: Rua Virgílio Bessa, 740
Bairro Paramelos - CEP: 47.400-000

Telefone: (74) 3661-2140
E-mail: stdshabitacao1@gmail.com
www.xiquexique.ba.gov.br

CARTÓRIO DE REGISTRO DE IMÓVEIS E HIPOTECAS DE XIQUE XIQUE - BA

RUA VIRGÍLIO BESSA, 389

47400-000 7499972209 - Horário de Atendimento: Das 08:00 às 14:00 - E-mail: rixiquexique@outlook.com

OFICIAL: HERVISON BARBOSA SOARES - Site:

Prenotação Nº 028847 Data: 17/03/2023 PREVISÃO DE RETIRADA: 26/04/2023

Parte: MUNICÍPIO DE XIQUE XIQUE/BA CPF/CNPJ: 13.880.257/0001-27

Apresentante: MUNICÍPIO DE XIQUE XIQUE/BA Fone: (00)0000-000000 E-mail:

Observação:

DAJE	NATUREZA	RATEIO	TOTAL
0261-002.018628	REGISTRO DE REGULARIZAÇÃO FUNDIÁRIA	Emolumentos R\$ 0,00 - Taxa de Fiscal R\$ 0,00 - FECOM R\$ 0,00 - Def. Pública R\$ 0,00 - PGE R\$ 0,00 - FMMPBA R\$ 0,00	ISENTO

Total: **R\$ 0,00**

Título prenotado conforme previsto no art. 186 da Lei 6015/73, assegurando a prioridade do registro do título.

**É OBRIGATÓRIA A APRESENTAÇÃO DESTE PARA O ATENDIMENTO.
LEIA COM BASTANTE ATENÇÃO AS INSTRUÇÕES ABAIXO.**

- I- O documento só será devolvido mediante a apresentação deste protocolo;
- II- O valor total depositado está sujeito a possível cobrança ou devolução de diferença;
- III- Qualquer dúvida, dirija-se ao oficial ou seu substituto. Estes estarão sempre prontos a ouvir eventuais sugestões e/ou reclamações e a orientar aqueles que os procuram;
- IV- A lei de registros públicos estabelece que os títulos apresentados devam ser registrados no prazo de 30 (trinta dias), salvo se houver exigências a satisfazer (artigos 188 e 198 da Lei 6.015/73);
- V - O exame da legalidade e validade do título, se dará até o 15º (décimo quinto) dia do prazo acima;
- VI - Esse protocolo servirá como notificação, quando o título não puder ser registrado ou averbado, por qualquer hipótese prevista em lei, bem com que não sendo possível o registro ou a averbação, o interessado deverá comparecer ao Serviço, para retirada do título e recebimento dos emolumentos depositados, deduzida a quantia correspondente ao ato de cancelamento, às buscas, à cartidão de prenotação e aos processos utilizados pelo Serviço, com estrita observância do Regulamento de Emolumentos da época, sem qualquer atualização, sendo que tal devolução se dará no prazo de 2 (dois) dias úteis, contados da solicitação do apresentante, feita em formulário próprio fornecido pelo Cartório, não podendo esse prazo ser antecipado, em nenhuma hipótese;
- VII- Não se conformando o apresentante com as exigências, poderá requerer a suscitação de "DÚVIDA", cujas razões serão enviadas ao JUÍZO competente para julgamento (art.198 da Lei 6.015/73);
- VIII- Os títulos tomarão, no PROTOCOLO, o número de ordem que lhes competir em razão da sequência de sua apresentação. O número de ordem determinará a PRIORIDADE (art. 182 e 186 da Lei 6.015/73);
- VIII- Cessarão automaticamente os efeitos desta prenotação se decorridos 30 (trinta) dias da data de sua apresentação, o título não tiver sido registrado/avermado por omissão ou impossibilidade do interessado em satisfazer as exigências legais (art. 205 da Lei nº 6.015/73);
- X- Não há "TAXA DE URGÊNCIA" ou qualquer espécie de pagamento "EXTRA" sendo que qualquer iniciativa que vise antecipar os prazos para o resultado do exame dos títulos e/ou para entrega dos títulos registrados/avermados, antes dos prazos fixados neste protocolo, importará, para o(s) infrator(es), na aplicação das sanções que a hipótese ensejar.

ATENDENTE :


EDMILSON RODRIGUES DA SILVA

Edmilson Rodrigues da Silva
Escrevente Autorizado
Portaria Nº 001/2022